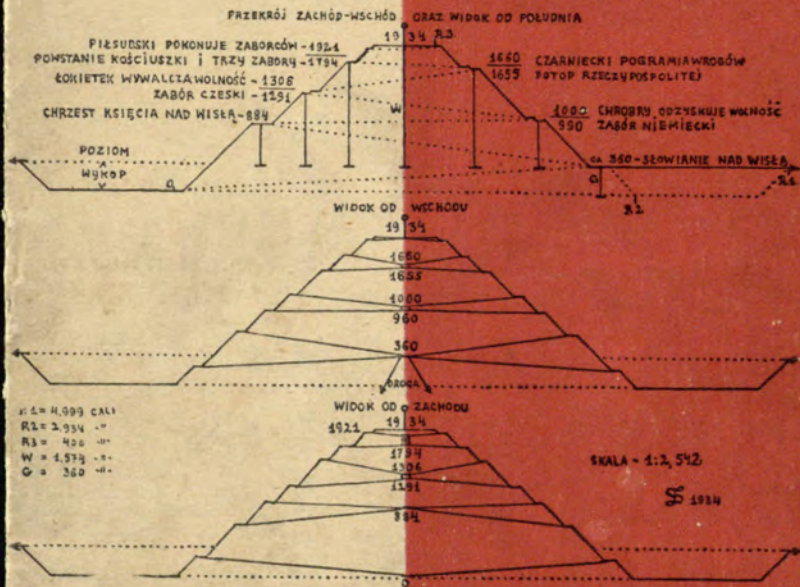


1943

DZIEJE POLSKI

w wymiarach pomnika-kopca imienia
Marszałka Piłsudskiego w Krakowie
(projekt)



- Podstawa** kopca jest stumiljonową częścią obszaru wchodzącego kiedykolwiek w skład Rzeczypospolitej;
- Wysokość** przedstawia lata ery chrześcijańskiej;
- Ścieżki** prowadzone stromo wyrażają czas niewoli i walk o niepodległość;
- Objętość** daje liczbę bojowników poległych w walkach o wolność w okresach zaborów; i t. p.

Copyright by — Z. W. Romaszewicz, Kolonja Polska, Morningside,
Brisbane, Queensland, Australia.

CARTE POSTAGE



1943.
F. S.

DZIEJE POLSKI

w wymiarach pomnika-kopca imienia
Marszałka Piłsudskiego w Krakowie

(projekt)

*...Tej miary ludzi jak Marszałek
Piłsudski tylko ogólnie narodowym
wysiłkiem należycie uczcić można, a
cześć Jego wiecznotrwale stanąć winne
pomniki!...*

(z listu) *Hr. Józef Tyszkiewicz.*

Copyright by — Z. W. Romaszklewicz „Kolonja Polska”, Morningside,
Brisbane, Queensland Australia.

Główny Skład: Dom Książki Polskiej, Plac Trzech Krzyży 8,
Warszawa, Polska.

Drukarnia Nowoczesna, Plac Czackiego 10, Przemyśl, Polska.



Zachętą w pracy nad zagadnieniem wyrażania dziejów w wymiarach bryły pomnika-kopca, były dla mnie wskazówki, pomoc oraz okazane zainteresowanie, jakiem raczyli mię zaszczyścić Jaśnie Wielmożni Panowie i Instytucje:

p. Mjr. Inż. Z. Schramm — Lwów, Ministerstwo Spraw Wojskowych — Warszawa, p. Mjr. S. Choynowski, p. Kpt. L. S. Kamiński — Grudziądz, Ks. J. Mendelowski — Rudki, p. Mjr. Dr. W. Kuś, p. Mjr. A. Czabański — Przemyśl, Ks. H. Grochulski — Czarnca, p. F. Supergan — Chicago, p. Gen. Dr. R. Górecki — Warszawa, p. Inż. A. Trojanowski, p. Por. F. Rachel — Przemyśl, Ogólnopolski Komitet Obchodów Uroczystości Narodowych — Warszawa, p. Wyględa — Rybnik, Związek Powstańców Śląskich — Katowice, p. A. Drac, p. F. D. Wilkoszewski — Częstochowa, Sekretarjat Gen. Bezpartyjnego Bloku Współpracy z Rządem, p. Kpt. S. Brutanek — Warszawa, p. J. Łopatowski — Chicago, Kancelarja Prymasa Polski — Poznań, p. Kpt. J. Kopeć, p. Dr. P. Mond — Przemyśl, p. Prof. Dr. Marcinkowski — Kraków, p. Por. H. C. Morawski, p. Kpt. St. Kłak — Warszawa, p. Gen. J. Dowbor Muśnicki — Batorowo, p. Dr. J. Żurowski — Kraków, Ks. J. A. Suchos — Blosburg, Ameryka, p. Inż. X - Y, p. F. Semsch — Rybnik, p. Hr. J. Tyszkiewicz — Warszawa, pani S. Krasicka — Łuck, p. Z. W. Romaszklewicz — Brisbane, Australja i p. J. J. L. Rolński — Cape Town, Afryka, —

— Którym na tem miejscu składam wyrazy gorącego podziękowania, prosząc o łaskawe dalsze kierowanie mojej myśli na właściwe tory.

AUTOR.

Przemyśl, czerwiec 1934.

Podobnie jak starożytny Egipt pozostawił nam znaki swojej potęgi i kultury w postaci monumentalnych piramid¹⁾*, podobnie jak dawna Hellada wznosiła na mogiłach bohaterów wysokie nasypy ziemne²⁾, podobnie jak w czasach przedhistorycznych wznoszono na ziemiach słowiańskich i skandynawskich mogiły — kopce³⁾, tak też i w czasach historycznych jak również w obecnej dobie czci Naród Polski epokowe zdarzenia dziejowe, oraz wiekopomne zasługi opatrznosciowych ludzi — pomnikami w formie kopców⁴⁾.

Liczbę tych najtrwalszych pomników wkrótce powiększy, usypany w Krakowie ku czci Marszałka Piłsudskiego kopiec, zaprojektowany i zainicjowany przez Komitet Obchodu 20 letniej rocznicy wymarszu pierwszego oddziału Legionów Polskich w bój o niepodległość⁵⁾.

Dla sprawy budowy kopca powołano osobny komitet główny z b. premierem p. A. Prystorem i prez. p. W. Sławkiem na czele.

Dotychczas żaden z istniejących kopców nie ma poza imieniem osoby lub zdarzenia, ku uczczeniu którego powstał, żadnej treści w swojej bryle. Pośpieszam zatem podzielić się owocami dorywczej pracy nad zagadnieniem wyrażania w wymiarach tradycyjnego pomnika - kopca dziejów Ojczyzny w podobny sposób, jak budowniczowie piramid zamknęli w nich dawną wiedzę Egiptu¹⁾.

*) Cyfry 1, 2, 3, i t. d. są liczbą źródeł na stronie 15 i 16.

Idąc w tym kierunku, mogą poszczególne wymiary kopca im. Marszałka Piłsudskiego wyrażać:

- a) powierzchnia podstawy — równą część obszaru Polski,
- b) wysokość — czas dziejowy,
- c) objętość — liczbę bojowników poległych w walkach o niepodległość,
- d) szerokość ścieżek — lata i liczbę pokoleń,
- e) kierunek i łączenia się ścieżek — szczególny charakter dziejów.

W całej budowie może być użyty jako jednostka miary łokieć i cal piramidalny⁶⁾.

I. Przedstawić można, jako stu-miljonową część rzeczywistego terenu, powierzchniami wykreślonych kół współśrodkowych o promieniach:

a) 4,999 cali — obszar wynoszący 5,075,000 klm², na którym między dwoma morzami Bałtyckim i Czarnym rozwijała się przedrozbiorowa Rzeczpospolita Polska, (Korona, Litwa, Ruś) jako ognisko kultury słowiańskiej i przedmurze chrześcijaństwa. (rysunek mapy).

Będzie to teren potrzebny do wzniesienia pomnika.

Promień 1,271 klm. w rzeczywistym terenie jest dziesiątą częścią osi ziemskiej, wynoszącej 12,713 klm.

b) 2,934 cali — obszar wschodzący kiedykolwiek w skład państwa polskiego, łącznie z państwami hołdowniczymi, wynoszący około 1,750,000 klm².⁷⁾

Będzie to stanowić podstawę kopca na poziomie wykopu.

II. Przyjmijmy, że na tem geograficznem podłożu, w związku z wędrówką ludów rozpoczyna rok około 360 pierwsze przejawy państwowo-twórcze Słowian nad Wisłą⁸⁾. Czas od tej daty do roku 1934 wynosi 1574 lata, które może przedstawić wysokość kopca, od poziomu terenu, na 1574 cale, licząc na każdy rok — cal wysokości, co pokrywa się z projektowaną wysokością pomnika na 40 m.

Poprzednie 360 lat ery chrześcijańskiej mogą być wyrażone głębokością wykopu wokół kopca na 360 cali, z którego wydobyta ziemia utworzy pomnik.

Natomiast cyfra 1934 cali, mierzona od podstawy, jest okrągło trzech miliardową częścią odległości ziemi od słońca, która wynosi 148 milionów kilometrów.

III. Obszar obecnej Polski wraz z wodami przybrzeżnymi — 390,635 klm². — może przedstawić powierzchnia koła na szczycie kopca o promieniu 436 cali, która będzie miliardową częścią rzeczywistego terenu.

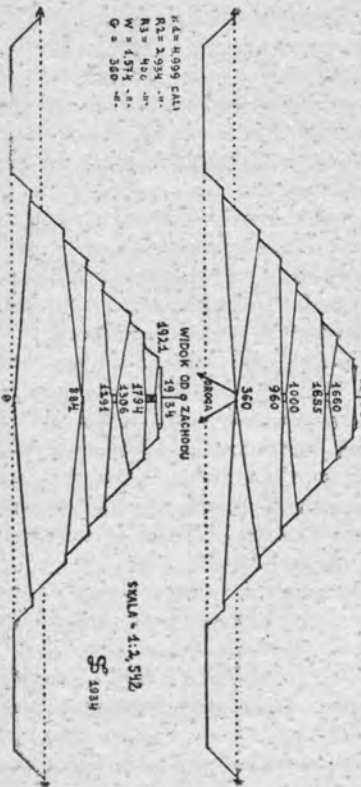
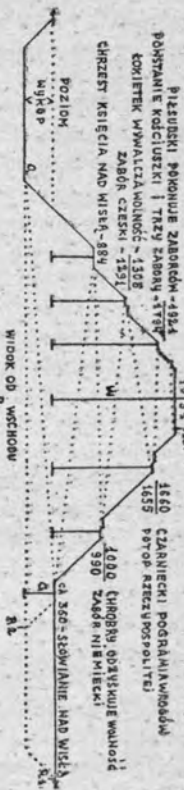
IV. W dziejowym pchodzie dąży Naród Polski do wyżyn przeznaczenia w dwóch zasadniczych kierunkach a to : walki orężnej z najeźdzcami i pracy kulturalno-narodowej.

Te kierunki mogą wyrazić ścieżki prowadzące na szczyt kopca : prawa — walkę orężną, lewa — pracę kulturalno-narodową.

V. Polska napotykała w swym rozwoju mocarstwowym na spiętrzone trudności w czasie zbrojnych zaborów, jakoteż na doniosłe zdarzenia dziejowe w latach:

a) około r. 360 — pierwsze przejawy państwowo-twórcze Słowian nad Wisłą,

PRZEKROJ ZACHÓD-WSCHÓD OLKAZ WIDOK OD POŁUDNIA



b) około r. 884 — wzmianka historyczna o chrzcie księcia nad Wisłą,

c) około r. 960 — zbrojny zabór niemiecki: odzyskuje niepodległość Bolesław Chrobry w roku 1000.,

d) w r. 1291 — zbrojny zabór czeski: wawalcza wolność Łokietek w r. 1306.,

e) w r. 1655 — Polska w potopie wrogów, których gromi Czarniecki do r. 1660.,

f) w r. 1794 — powstanie Kościuszki i trzy zabory. granice Polski wyrębuje Piłsudski do roku 1921.⁸⁾.

Plastycznie przedstawić można ten trud Twórców punktów zwrotnych w dziejach Narodu Polskiego łączniem się ścieżek na wysokości odpowiadającej zdarzeniu względnie czasowi zaboru i prowadzeniem stromo, schodami (niewola i walki zbrojne o niepodległość) do wysokości, odpowiadającej roku wyzwolenia.

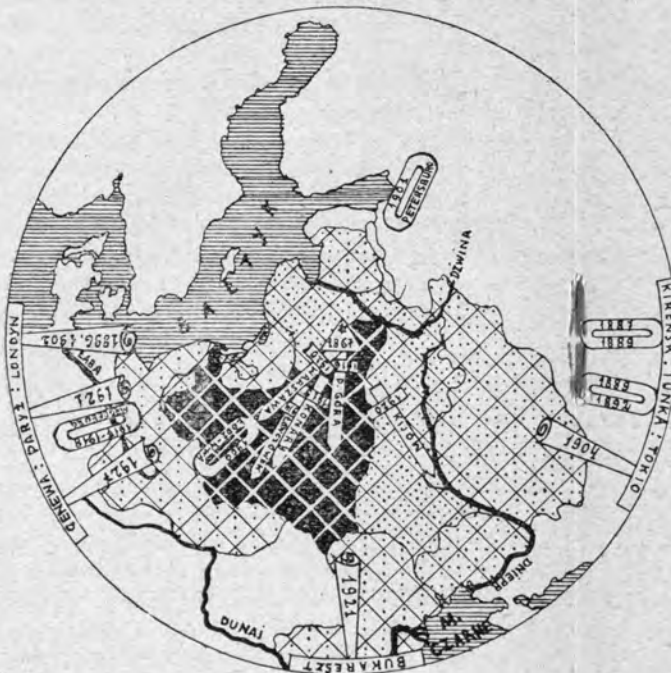
VI. Zwykle cztery pokolenia żyją równocześnie: młodzież od lat 1—25, rodzice od 26—50, dziadkowie 51—75 i pradziadkowie od 76—100 lat, starając się iść śladami sławnych przodków.

Liczbę pokoleń może wyrazić szerokość ścieżek na 4 łokcie (100 cali) = 2,54, m. licząc na każde pokolenie łokieć, zaś na każdy rok pokolenia — cal.


Niewiadomy kierunek 18 poprzednich pokoleń (od 1 do 360 roku ery chrześcijańskiej) przedstawić może szerokość drogi do kopca, wiodącej przez wykop, która utworzy na obwodzie koła o promieniu 2,934 cale — cięciwę 4 łokcie długą, i rozszerzając się promienisto, utworzy na obwodzie koła o promieniu 4,999 cali — cięciwę 18 łokci długą.

POLAND - POLSKA - POLOGNE

1:30,000,000 MARSZAŁEK PIŁSUDSKI

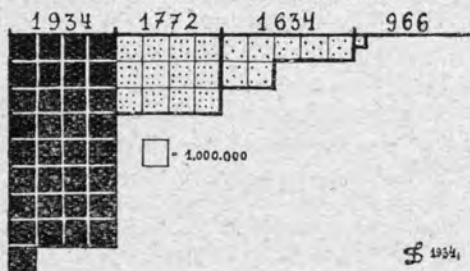


OBSZAR - SURFACE



□ = 10,000 KLM.² - 3,856 MIL.²

LUDNOŚĆ - POPULATION



§ 1934

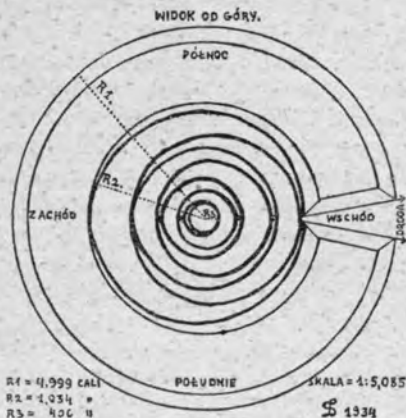
Niektóre momenty z życia Marszałka Piłsudskiego oznaczają:
miecze - czyny orężne, zwinięty pergamin — trudy dyplomatyczne, ogniwa łańcucha — więzienia za niepodległość.

VII. Na środku szczytu pomnika, osadzona mapa mozaikowa Polski w formie dużej tarczy, przedstawi obecny obszar Rzeczypospolitej (390,635 km²) najsilniejszym kolorem, przedrozbiorowe terytorjum z r. 1772 (750,000 km²) — silnym kolorem, ziemie wchodzące w skład Polski w roku 1634 (około 1.300,000 km².) — słabym kolorem, zaś ziemie wchodzące kiedykolwiek w skład Polski wraz z państwami hołdowniczemi (około 1,750,000 km².) — najslabszym kolorem. (pocztówka^{7,8})

VIII. Na zobrazowanym w ten sposób kurczeniu się Rzeczypospolitej mogą wskazać miejsca sławne z czynów orężnych Marszałka Piłsudskiego znaki w formie miecza, z trudów dyplomatycznych — znak w formie zwiniętego pergaminu, z więzień za niepodległość — znak w formie ogniwa łańcucha. Na tych znakach można będzie wypisać nazwę miejscowości i roku dziejowego zdarzenia. —⁹) (pocztówka).

IX. Na środku szczytu pomnika, obok mozaikowej mapy Polski z życiorysem Marszałka Piłsudskiego, można by osadzić maszt na 12 łokci wysokości i zakończony w formie buławy. Symbolizować to może 12 lat, w których Marszałek prowadził orężną walkę o niepodległość Polski, a to: od r. 1904 do r. 1908, od 1914 do 1916 i od 1918 do 1921 r.

X. W czasie uroczystości państwowych i rocznic Marszałka, iluminacja szczytu kopca może być hasłem oraz punktem wyjściowym uroczystości dla Krakowa i okolicy¹⁰).



XI. Objętość kopca, mierzona od poziomu w zwyż, wynosi około 750,000 łokci sześciennych i może przedstawiać przypuszczalną liczbę bojowników niepodległości, którzy polegli w walkach o wyzwolenie w czasie zaborów od roku 960—1000, od 1291—1306, od 1655—1660, od 1794—1921

XII. Zwiedzający kopiec będą mogli orjentować się w znaczeniu wymiarów kopca według umieszczonych dat historycznych na ścieżkach, zaś przy ich łączeniu się — według umieszczonych tablic z krótką treścią zdarzenia.

Pójdą niejako krok za krokiem przez dzieje i przypominać sobie będą przełomowe wypadki w historii polskiej, a pomnik wówczas spełniać będzie w dwójnasób doniosłą rolę wychowawczą pokoleń przez tysiące lat.

XIII. Wysokość kopca oraz miejsca przecinania się ścieżek powinny być utrwalone słupami żelbetowymi (7 sztuk, jak szkic przekrój) zaś ściana pomnika (szkarpa) winna być wznoszona pod kątem 45 stopni, by ziemia utrzymywała się własnym ciężarem, bez żadnych technicznych umocnień, przez co również konserwacja pomnika będzie niekosztowna.

XIV. Pracę około wzniesienia pomnika — kopca ma wykonać okoliczna młodzież, żołnierze i wycieczki z całego kraju. Składane zaś dary pieniężne na budowę kopca możnaby użyć na zatrudnienie bezrobotnych przy budowie pomnika¹⁰⁾.

Budowa pomnika kopca ku czci Marszałka Piłsudskiego, Twórcy niepodległego i mocarstwowego państwa polskiego, będzie mieć przeogromne znaczenie moralne. Nie tylko bowiem ludność Polski ale i Wychodźstwo ze wszystkich stron świata pospieszy z grudkami ziemi, składając z nich pomnik naukowy o wymiarach wskazujących najważniejsze momenty w dziejach czystych i zacieśniając zarazem serdeczne węzły z Macierzą.

Na dowód tego przytaczam podniosły przykład zgodności rytmu serc Rodaków na obydwóch półkulach świata. Oto bowiem w związku z zamieszczeniem w wydawnictwie „15-lecie Niepodległości” 11) dorywczego pomysłu wzniesienia pomnika-kopca „Golgoty powstań” ku czci Marszałka Piłsudskiego, otrzymał autor na ten cel — dziesięć dolarów od Ks. Dr. J. A. Suchos'a, z Blossburga, Ameryka, oraz deklarację od p. Z. W. Romaszkiwicza 12) prezesa Kolonii Polskiej w Brisbane, Australia, że przysyłał będzie corocznie Komitetowi budowy po funtce szterlingów 13)

Obecnie wznoszone są następujące pomniki-kopce:

W Blossburgu, Pennsylvania, Stany Zjedn. Półn. Ameryki, syją Polacy kopcik ku czci wielkiego prezydenta Woodrowa Wilsona, którego szlachetna wola uzależniła zakończenie światowej wojny, między

Innemi warunkami, również od powstania niepodległej Polski z wo'nym dostępem do morza.

Kopiec ma symbolizować 14 warstwami (kondygnacjami) — 14 punktów orędzia Prezydenta — Filozofa 14).

Projektodawcą, inicjatorem, założycielem i prezydentem Stowarzyszenia Polaków, wznoszących kopiec jest ksiądz Dr. Jan Antoni Suchos z Blossburga, były czteroletni poseł Wydziału Narodowego Polskiego w Stanach Zjednoczonych. W uznaniu epokowości dzieła, dał Rząd Stanów Zjednoczonych cztery armaty dla ozdoby tego zdala widocznego pomnika, symbolu odwleczonej przyjaźni dwóch narodów,

W Czarncy, pow. Włoszczowa, woj. Kielce, ma być wzniesiona symboliczna mogiła-kopiec, jako zdala widoczny znak, że w tej miejscowości spoczywają prochy Hetmana Czarnieckiego. W wymiarach tego pomnika mają być wyrażone dzieje Polski i życiorys Czarnieckiego w sposób podobny do opisanego pomysłu. Akcję podjął Związek Ofic. Rezerwy. Projektodawcą wzniesienia kopca jest p. p. r. rez kawalerji Antoni Drac z Częstochowy, zaś inicjatorem budowy sarkofagu, grobowca oraz założycielem Komitetu uczczenia prochów Czarnieckiego jest Ks. Hipolit Grochulski, proboszcz paraf. i Czarnca 15).

Na Polskiej Górze, obok Kostiuchnowki, pow. Łuck, rozpoczęła młodzież szkolna w roku 1932 sypać pod kierunkiem p. prof. Sabiny Krasickiej z Łucka kopiec. Inicjatywę rzucił Ks. Biskup Bandurski, celem uczczenia bohaterskich walk Legionów Polskich 16).

Sprawą wznoszenia kopca zajmuje się kurator łuckiego okręgu szkolnego p. Jan Firewicz, robotami zaś kieruje inż. powiat. Starosta łuckiego p. Raczyński. Pomnik dosięga już 10 m. wysokość.

W Piekarach Wielkich, pow. Świętochłowice, Śląsk, wznosi Związek Powstańców Śląskich „Kopiec Wyzwolenia” na wieczną pamiątkę krwawego trudu trzech powstań śląskich o połączenie się z Macierzą 17)

Sypanie kopca zaprojektował i zainicjował Związek Powstańców Śląskich i przeprowadza roboty przy pomocy organizacji społecznych, jakoteż zatrudnia przy tem bezrobotnych, którzy w ten sposób znajdują chwilowy zarobek — Założenie czysto patriotyczne łączy się tu również z poważną akcją społeczną — zatrudniania bezrobotnych 10).

W Okrzei, pow. Łuków, wznosi działwa szkolna i lud wiejski kopiec, celem upamiętnienia miejsca urodzenia Henryka Sienkiewicza. Myśl rzucił J. E. Ks. Biskup Przeździecki, akcję zaś sypania prowadzi miejscowy proboszcz, były kapelan wojsk polskich, ks. Dr. Kresa przy pomocy Komitetu 18).

W ostatnich latach ukończono wnoszenie następujących kopców:

Na pobojuwisku pod Płowcami ukończył w roku 1933 sypanie kopca Komitet Uczczenia 600-lecia zwycięstwa płowieckiego Władysława Łokietka.

Komitetowi przewodniczył J. E. Ks. Biskup Karol Radoński, Duszpasterz Kujawsko-Kaliski.

Na górze zamkowej w Nowogrodzku, rozpoczął Komitet Wojewódzki na czele z ówczesnym wojewodą p. Wł. Raczkiewiczem w roku 1924 sypanie kopca Mickiewiczowskiego. Pracę ukończyła młodzież, żołnierze i organizacje społeczne w roku 1931 w czwartek w czasie Dni Mickiewiczowskich 19).

W Krakowie, przystąpiła Polska Akademia Umiejętności do naukowego zbadania kopca Krakusa, które zaprojektował p. Dr. Józef Żurowski, docent Uniw. Jag., by odkryciem tajemnicy powstania rasy wzbogacić źródła do pradziejów Krakowa i Polski.

Roboty podjęto dnia 22 września 1933 r. dzięki inicjatywie i darowi (50 000 zł) p. Nacz. Red. III. Kuryera Codz., posła Marjana Dąbrowskiego, zatrudniając przez cały okres zimowy przeciętnie po 100 bezrobotnych dziennie, rekrutujących się z sił nlewykwalifikowanych.

Podjęcie pracy dla dobra nauki ma tu również poważne znaczenie społeczne — ulżenie ciężkiej doli bezrobotnych 10)

Może po upływie kilku tysięcy lat znajdzie potrzeba badania obecnie wznoszonych kopców — a wówczas akt erekcyjny, zawierający opis wymiarów historycznych pomnika może być jedynym źródłem do poznania zamierzonych dzieł narodu, podobnie jak dziś tajemną wiedzę kapłanów egipskich odkrywamy dzięki zwróceniu uwagi na wymiary Wielkiej Piramidy Cheopsa, lub też pradzieje naszych przodków poznajemy przeważnie z wykopalisk, odszukanych we wnętrzu mogił — kopców.

Ź R Ó D Ł A.

1) Hr. Józef Tyszkiewicz — Tajemnica Wielkiej Piramidy — Dom Książki Polskiej, Plac Trzech Krzyży 8, Warszawa.

2) Dr. Tadeusz Sinko, prof. Uniw. Jagiel. — Kopiec Krakusa w świetle kopców trojańskich. — I. K. C. (Ill. Kurjer Codzien.) Kraków, Nr. 87 z 1934 roku.

3) Dr. Józef Żurowski, docent Uniw. Jag. — Czem są „kopce” Krakusa i Wandy — I. K. C. Kraków Nr. 183 z 1932 roku: — Czem może być kopiec Krakusa i jak należy go badać — I. K. C. Kraków Nr. 85 i 97 z 1934 roku.

Dr. Roman Jakimowicz, dyr. Państw. Muzeum Arch. Warszawa — Kopiec Krakusa na tle innych podobnych zabytków — I. K. C. Kraków Nr. 104, 111 i 118 z 1934 r.

4) Franciszek Supergan — Golgota powstań — Dom Książki Polskiej Warszawa.

5) I. K. C. Kraków Nr. 94 i 159 z 1934 r. — Kopiec Marszałka Piłsudskiego w Krakowie.

6) Łokieć pi-amidalny (0.63566 metra) jest dziesięć-miljonową częścią promienia bieżącego ziemi i dzieli się na 25 cali piramidalnych (każdy po 25.4261 milimetra) — źródło jak L. p. 1.

7) Stanisław Korbel, lekt. kart. Uniw. Jag. i Ludomir Sawicki, prof. Uniw. Jag. — Atlas Geograficzny — Księgarnia Geograficzna „Orbis” Kraków.

8) Prof. Dr. Anatol Lewicki — Zarys Historji Polski — Gebethner i Wolf, 15 Krakowskie Przedmieście Warszawa.

J. Grabiec — „Dzieje Narodu Polskiego” — Towarzystwo wydawnicze Warszawa.

Dr. Władysław Bogatyński Kraków — Mocarstwość dawnej i dzisiejszej Polski — I. K. C. Kraków Nr. 108 z 1934 r.

9) Henryk Cepnik — Józef Piłsudski — Inst. Propagandy Państw.-Twórczej, ul. Wiejska 3 Warszawa.

10) F. Supergan — Bojownikom o Wolność — Naród — praca bezrobotnych — Dom Książki Polskiej, Warszawa Plac Trzech Krzyży 8.

11) Komitet Redakcyjny „15-lecia Niepodległości” — przewod. dla Majkowska, redaktor Józef Kopeć — Okręgowy Zarząd Polskiego Białego Krzyża Przemysł.

12) O tem samym nazwisku jest również prezes Związku Narodowego Polskiego w Chicago, znany ojciec harcerstwa Polonji Amerykańskiej. Zaczerpnięte z Komunikatu Prasowego Nr. 3. z dnia 21. IV. 1934 r., wydawanego przez Kolonję Polską w Brisbane, Queensland, Australja.

13) Polacy w całym świecie Mr. 11 z 1934 r. — Królewska Huta, Śląsk oraz Tygodnik Przemyski Nr. 18 z 1934 r. — „Wydawnictwo 15-lecia Ziemi Przemyskiej wśród Rodaków na obczyźnie”.

14) Ks. Jan Antoni Suchos, Blossburg, Stany Zjedn. Amer. Półn. — Przemowa Hcn. William B. Wilsona: Krótka Historia Byłego Wydziału Narodowego w Stanach Zjednoczonych; Statystyka budowy kopca za rok 1933; Kopiec Wszechpolski Woodrow Wilsona w Blossburg Pa. — Przewodnik Katolicki z 1. VI. 1934, Cleveland.

Dzień Grudziądzki Nr. 11 z 1932 r. „Największy na świecie kopiec syją Polacy w Ameryce ku czci Prezydenta Woodrowa Wilsona.

I. K. C. Kraków Nr. 172 z 1934 r. „Polacy syją kopiec prez. Wilsonowi w Stanach Zjedn”.

15) Ks. Dr. Pomian Kruszyński Kraków — „Pomyślmy o Czarnocy” Goniec Częstochowski Nr. 59 z 1933 r.

Goniec Częstochowski Nr. 67 z 1933 r. „Kopiec Czarnieckiego”, Nr. 185 z 1933 r. „W hołdzie Wielkiemu Hetmanowi”, Nr. 272 z 1933 r. — „Ku uczczeniu hetmana Stef. Czarnieckiego”.

Dr. Karol Marcinkowski — Od grobu wielkiego wodza-bohatera — Goniec Częstochowski Nr. 7 z 1934 r.

16) Dr. Stanisław Peters — Wołyńskie Termopile — I. K. C. Kraków z 10. XII. 1933.

17) I. K. C. Kraków Nr. 260 z 1932 r. — Symbol obywatela wobec państwa.

18) I. K. C. Kraków Nr. 325 z 1932 r. — Kopiec pomnik ku czci autora Trylogji.

19) Tadeusz Pini — Adam Mickiewicz. Dzieła poetyckie — Nakładem Komitetu Mickiewiczowskiego.

20) I. K. C. Kraków Nr. 256 z 1933 r. Polska Akademia Umiejętności przystępuje do naukowego zbadania kopca Krakusa: Nr. 265 z 1933 r. — Rozpoczęcie wstępnych robót na kopcu Krakusa: Nr. 29 z 1934 r. — Postępy w odsłanianiu kopca Krakusa.



Niektóre momenty z życia Marszałka Piłsud-
skiego oznaczają: mlecze - czyżby orężne,
zwinęły pergamin — trudy dyplomatyczne,
ogniwa tańcucha — wjeżenia za niepodległość.

Copyright by — Z. W. Romaszkiwicz „Kolonja Polska”, Morningside,
Brisbane, Queensland Australia.

CARTE POSTAGE




POLAND - POLSKA - POLOGNE

MARSZAŁEK PIŁSUDSKI

1:30,000,000

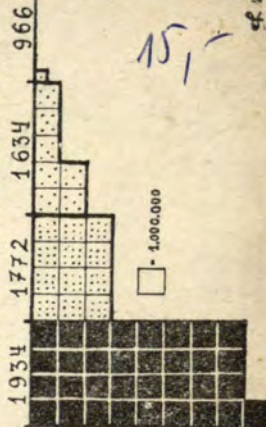


OBSZAR - SURFACE



10,000 KILM.² = 3,856 MIL.²

LUDNOŚĆ - POPULATION



1,000,000

151