



BIBLIOTEKI PUBLICZNE
WOJEWÓDZTWA
PODKARPACKIEGO
W LICZBACH

2022

**Wojewódzka i Miejska Biblioteka Publiczna
w Rzeszowie**

**Biblioteki publiczne województwa
podkarpackiego w liczbach 2022**

Rzeszów 2023

**OPRACOWANO W DZIALE INSTRUKCYJNO - METODYCZNYM
WiMBP W RZESZOWIE**

Sieć biblioteczna

Barbara Hulek, Katarzyna Buczek

Księgozbiory, czytelnicy, wypożyczenia

Katarzyna Buczek

**Udostępnianie zbiorów na miejscu,
komputerowe systemy biblioteczne**

Małgorzata Lis

Wojewódzka i Miejska Biblioteka Publiczna w Rzeszowie

Nakład: 50 egz.

Rzeszów, ul. Sokoła 13

Biblioteki publiczne województwa podkarpackiego w liczbach 2022 ukazują się już po raz dwudziesty czwarty.

Rok 2022 ze względu na agresję Rosji na Ukrainę i trwający kryzys gospodarczy był kolejnym trudnym rokiem dla bibliotek i czytelników. Biblioteki dostosowały się jednak do nowych warunków, stale poszerzając ofertę dla czytelników. Dzięki zaangażowaniu bibliotekarzy udało się poprawić zeszłoroczne wyniki i zwiększyć liczbę czytelników oraz wypożyczeń.

Wydawnictwo prezentuje liczbę placówek bibliotecznych, stan księgozbioru, liczbę czytelników i wypożyczeń, działalność prezencyjną oraz wskaźniki obrazujące poziom czytelnictwa w poszczególnych gminach i powiatach województwa podkarpackiego.

Zestawienia czytelnicze zamieszczone w kolejnym roczniku zostały opracowane na podstawie danych statystycznych zawartych w meldunkach o stanie czytelnictwa na koniec 2022 roku, nadesłanych z bibliotek publicznych Podkarpacia. Przy analizowaniu danych czytelniczych wykorzystano również informacje zamieszczone w sprawozdaniach opisowych bibliotek powiatowych, miejskich i gminnych.

Zakres i układ publikacji zachowano taki sam jak w latach poprzednich, aby umożliwić porównywanie danych czytelniczych w układzie powiatowym i gminnym. W części opisowej wydawnictwa zamieszczono wykresy obrazujące działalność bibliotek w roku 2022, wybrane dane czytelnicze w perspektywie 2 letniej i wybrane wskaźniki czytelnicze w perspektywie 10 letniej, tj. w latach 2012-2022.

Przy obliczaniu wskaźników czytelniczych uwzględniono liczbę mieszkańców wg danych GUS - stan na 30 czerwca 2022 roku.

Mamy nadzieję, że ***Biblioteki publiczne województwa podkarpackiego w liczbach 2022*** będą nadal przydatne bibliotekarzom, a zamieszczone analizy czytelnicze i zestawienia tabelaryczne okażą się źródłem danych o stanie czytelnictwa i działalności bibliotek publicznych Podkarpacia w 2022 roku.

BIBLIOTEKI PUBLICZNE WOJ. PODKARPACKIEGO W 2022 ROKU

Omówienie wybranych zagadnień

SIEĆ – BIBLIOTEKI, FILIE, PUNKTY BIBLIOTECZNE

Województwo podkarpackie dysponuje pełną siecią bibliotek publicznych stopnia podstawowego. Każda gmina na terenie województwa prowadzi przynajmniej jedną bibliotekę publiczną. Na terenie województwa w 2022 roku działało 661 bibliotek i filii bibliotecznych.

W miastach Podkarpacia działały 53 biblioteki (wzrost o 1, w związku z przywróceniem praw miejskich Dubiecku) wraz z 70 filiami bibliotecznymi (łącznie 123 placówki). Natomiast na wsi funkcjonowało 108 bibliotek wraz z 430 filiami, łącznie 538 placówek.

W 2022 r. na Podkarpaciu zlikwidowano 3 filie wiejskie: w Siedliskach (Centrum Kultury i Czytelnictwa w Brzostku, powiat dębicki), Kłęczanach (Miejsko-Gminny Ośrodek Kultury w Sędziszowie Małopolskim, powiat ropczycko-sędziszowski), Ławnicy (Gminna Biblioteka Publiczna w Tuszowie Narodowym, powiat mielecki) oraz 1 filię miejską (Biblioteka Publiczna w Leżajsku wchodząca w skład Miejskiego Centrum Kultury w Leżajsku, powiat leżajski). W wyniku wyjaśnień w Gminnym Centrum Kultury i Czytelnictwa Gminy Tryńcza wykazano o jedną filię mniej.

Status samodzielnych instytucji kultury posiadało ogółem 109 bibliotek publicznych, którym podlegało 339 filii bibliotecznych. Liczba bibliotek, będących samodzielnymi instytucjami kultury, zmniejszyła się o 3 w stosunku do roku poprzedniego. Jest to efekt łączenia:

- a) z dniem 1 stycznia 2022 r. Miejskiej i Gminnej Biblioteki Publicznej w Nowej Sarzynie i Ośrodka Kultury w Nowej Sarzynie w jedną instytucję – Centrum Kultury i Biblioteka w Nowej Sarzynie (Uchwała nr XLIII/389/2021 Rady Miejskiej w Nowej Sarzynie z dnia 27 września 2021 r.);
- b) z dniem 1 lipca 2022 r. Gminnej Biblioteki Publicznej w Ostrowie i Gminnego Centrum Kultury i Sportu w Ostrowie z/s w Kamionce w jedną instytucję – Centrum Kultury i Bibliotek Gminy Ostrów (Uchwała nr XXXVII/294/22 Rady Gminy w Ostrowie z dnia 31 marca 2022 r. i Uchwała nr XXXVIII/306/22 Rady Gminy w Ostrowie z dnia 28 kwietnia 2022 r. zmieniająca uchwałę nr XXXVII/294/22 Rady Gminy w Ostrowie z dnia 31 marca 2022 r.);
- c) z dniem 1 października 2022 r. Gminnej Biblioteki Publicznej w Osieku Jasielskim i Gminnego Ośrodka Kultury w Osieku Jasielskim w jedną instytucję – Gminny Ośrodek Kultury i Biblioteka Publiczna w Osieku Jasielskim (Uchwała nr XLV/308/2022 Rady Gminy Osiek Jasielski z dnia 28 czerwca 2022 r.).

Niestety w 2022 r. działalność niektórych bibliotek została zawieszona. Zawieszenie dotyczy następujących placówek:

- Filia w Przyborowie (Gminne Centrum Kultury i Promocji w Czarnej, powiat dębicki), placówka przygotowywana do zamknięcia;

- Filia w Kosienicach (Gminna Biblioteka Publiczna w Żurawicy), zawieszona ze względu na złe warunki lokalowe, planowane przeniesienie;
- Filia w Rudce (Biblioteka Publiczna Miasta i Gminy Sieniawa), zawieszona ze względu na złe warunki lokalowe i małą liczbę czytelników, planowana likwidacja;
- Filie w Czaszynie, Łukowem, Porażu i Tarnawie Dolnej (Miejsko-Gminna Biblioteka Publiczna w Zagórze), w związku z przejściem pracowników na emeryturę, nie zatrudniono nowych osób (przy czym już w 2020 roku nieczynne były filie w miejscowościach Czaszyn, Łukowe i Tarnawa Dolna, a w 2021 wszystkie 4 placówki były zawieszane);
- Filie nr 4 w Harcie i nr 8 w Wyrębach (Gminna Biblioteka Publiczna w Dynowie z/s w Bachórze), mimo negatywnej opinii WiMBP w Rzeszowie placówki prawdopodobnie zostaną zlikwidowane;
- 4 punkty biblioteczne w Gminnej Bibliotece Publicznej w Kołaczycach – w dalszym ciągu zawieszane;
- Filia w Gliniance (Gminna Biblioteka Publiczna w Ulanowie), w związku z przejściem pracownika na emeryturę, zawieszona ze względu na brak środków na zatrudnienie pracownika.

Tymczasowo zawieszono działalność placówek:

- Filie w Hoczwi, Łukawicy i Średniej Wsi (Powiatowa i Miejska Biblioteka Publiczna w Lesku);
- Filia w Bezmiechowej Dolnej (Powiatowa i Miejska Biblioteka Publiczna w Lesku);
- 2 Filie wchodzące w skład Gminnego Centrum Kultury i Czytelnictwa Gminy Tryńcza;
- Filia w Łętowni (Centrum Kultury i Biblioteka w Nowej Sarzynie);
- Filia nr 1 w Nowej Dębie.

W 2022 r. w województwie podkarpackim 52 biblioteki (blisko 32%) funkcjonowało w strukturze domów lub centrów kultury.

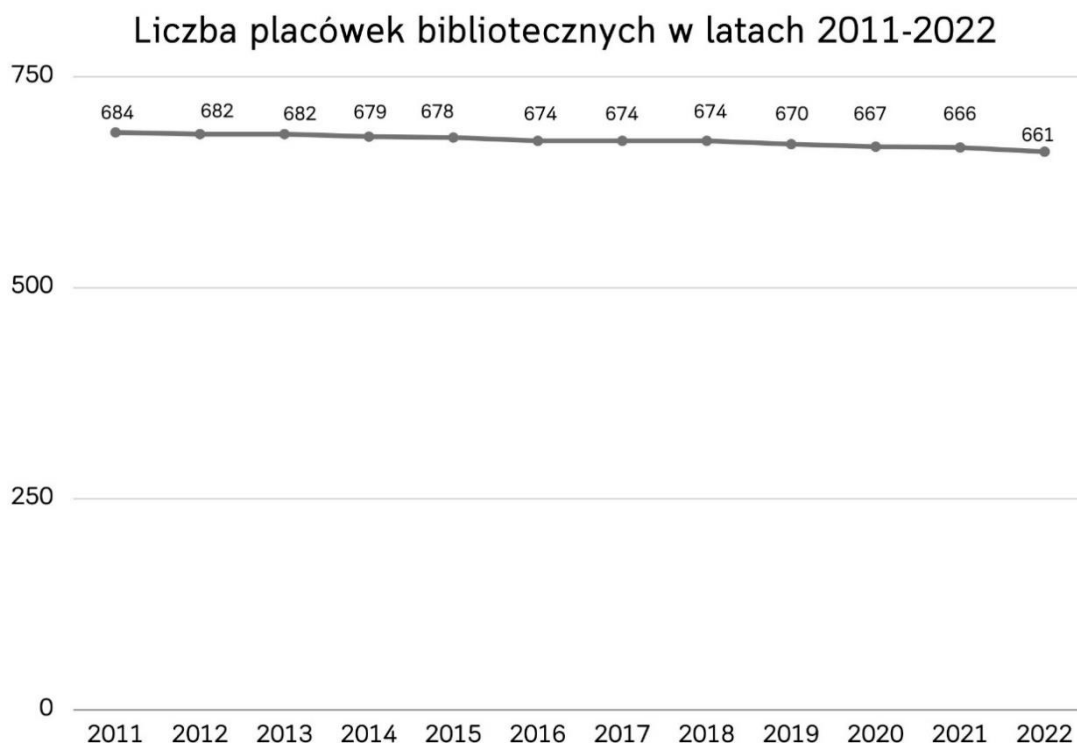
W województwie podkarpackim każda gmina prowadziła co najmniej jedną bibliotekę publiczną. Nadal najliczniejszą sieć bibliotek posiadały gminy: Rzeszów /19/, Dębica /12/, Sanok /11/, Boguchwała /10/ i Brzozów, Chorkówka, Dynów, Łańcut, Tarnobrzeg, po 9 placówek.

Sieć bibliotek uzupełniało 29 punktów bibliotecznych i dwa „bibliobusy”, w GOKB PiW w Dydni, pow. brzozowski oraz w PiMBP w Ustrzykach Dolnych.

W województwie podkarpackim jedna placówka biblioteczna obejmowała swoim zasięgiem oddziaływania 3 149 mieszkańców. Najwięcej mieszkańców na jedną bibliotekę odnotował powiat jasielski - 4 392, a najmniej powiat leski - 1 507 osoby. Natomiast, w poszczególnych gminach, najwięcej mieszkańców na jedną placówkę przypadało w MBP w Przeworsku - 14 709, a najmniej w GBP Dynów - Bachórze pow. rzeszowski - 739 osób. Przeciętnie z jednej biblioteki korzystało 418 czytelników, o 11 czytelników więcej niż w roku 2021. Liczba

użytkowników na jedną placówkę w poszczególnych bibliotekach była w dalszym ciągu zróżnicowana i wynosiła od 49 czytelników w GBP w Fredropolu pow. przemyski do 2742 w MBP w Przeworsku.

Wykres 1



Liczba placówek bibliotecznych w woj. podkarpackim w ciągu ostatnich dziesięciu lat zmniejszyła się o 21 filii bibliotecznych.

W roku 2022 zadania bibliotek powiatowych realizowało, w różnym stopniu, 19 bibliotek publicznych, na mocy porozumień zawartych pomiędzy samorządami. W powiecie tarnobrzesckim i przeworskim nie powołano bibliotek realizujących zadania ponadlokalne.

KSIĘGOZBIORY

Biblioteki publiczne woj. podkarpackiego na koniec 2022 roku zgromadziły 8 443 635 książek. W stosunku do roku ubiegłego księgozbiory uległy zwiększeniu o 65 758 woluminów.

Czytelnicy bibliotek publicznych Podkarpacia w 2022 roku otrzymali 279 963 nowych książek, tj. o 10 508 wol. więcej niż w roku poprzednim. Książki zakupione przez biblioteki, w liczbie 228 952 woluminów, tj. o 10 297 wol. więcej niż przed rokiem i stanowiły 81% wszystkich wpływów bibliotecznych. Pozostałe wpływy to na ogół dary przekazane przez czytelników, czy pozyskane nowości z wydawnictw.

Ze środków organizatora oraz innych źródeł (tj. dotacji starostwa) biblioteki kupiły 143 050 woluminy, tj. o 17 397 wol. mniej niż w roku 2021. Natomiast z dotacji otrzymanej z Ministerstwa Kultury i Dziedzictwa Narodowego kupiły 83 617 wol., tj. o 25 526 wol. więcej niż przed rokiem.

Wartość zakupionych nowych książek wyniosła 5 876 201 zł, tj. o 871 125 zł więcej niż w roku poprzednim. Na zakup nowych książek organizatorzy przeznaczyci 3 759 129 zł, tj. o 138 170 zł więcej niż w 2021 roku. Dotacja MKiDN wyniosła 2 083 978 i była wyższa od ubiegłorocznej o 699 861 zł.

Najwięcej pieniędzy na zakup nowych książek wydały biblioteki w powiatach: krośnieńskim – 426 918 zł, w tym od organizatora 282 726 zł i rzeszowskim – 505 762 zł, od organizatora 333 254 zł.

W kilku gminach kwoty przyznane przez samorządy lokalne na zakup nowości były bardzo niskie i biblioteki za otrzymane kwoty kupiły bardzo mało nowych książek: w gm. Kołaczyce pow. jarosławski – 62 wol. za 1 832 zł., w gm. Grębów pow. tarnobrzeski – 67 wol. za 2 118 zł, w gm. Krempna pow. jarosławski – 71 wol. za 2 085 zł, w gm. Lutowiska pow. bieszczadzki – 73 wol. za 1 813 zł. Są to biblioteki, które niejednokrotnie otrzymały małe kwoty na zakup nowości bibliotecznych dla swoich czytelników.

Spośród bibliotek miejskich i powiatowych najmniej nowych książek ze środków organizatora nabyły: PiMBP w Lesku – 595 wol. za 16 218 zł, MBP w Łańcucie – 738 za 40 048 zł.

Najwięcej nowych książek nabyły biblioteki powiatu krośnieńskiego - 17 688 wol., w tym ze środków organizatora – 11 749 wol., powiatu rzeszowskiego – 17 912 wol., w tym ze środków organizatora – 10 874 woluminów.

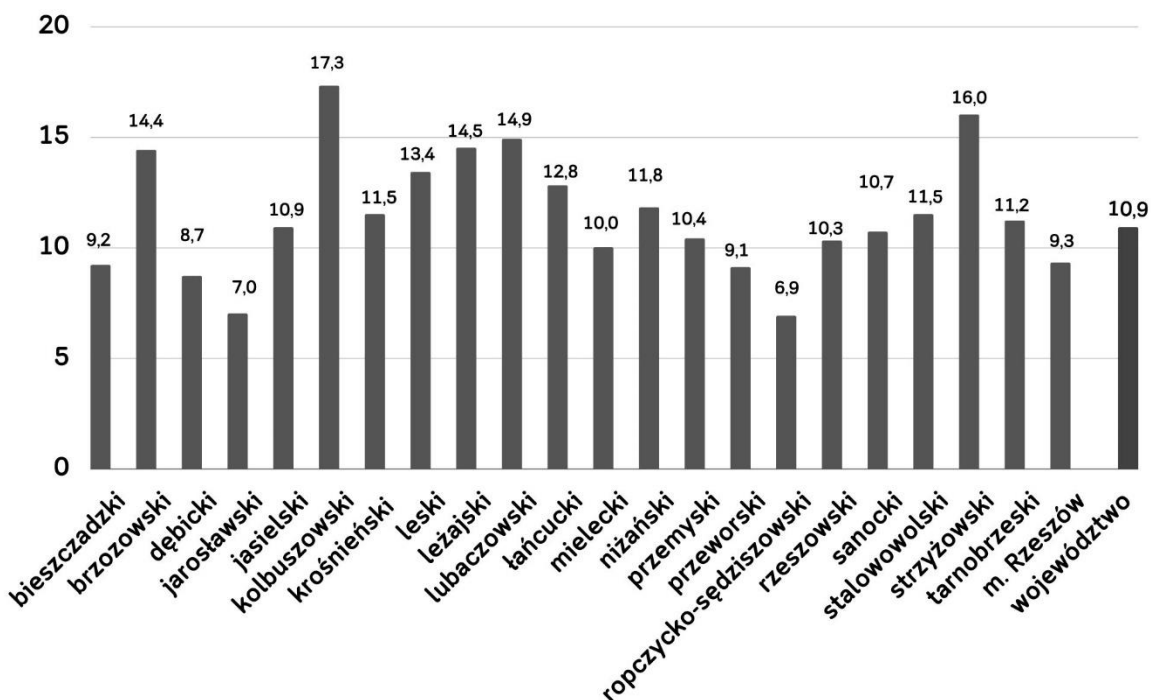
Również w gminach zakup nowych książek kształtował się podobnie, jak w latach poprzednich. Najwięcej nowych książek otrzymali czytelnicy w WiMBP w Rzeszowie – 18 278 wol., w MBP w Tarnobrzegu - 7 049 wol., w PBP w Przemyślu – 6 719 wol., w MBP w Stalowej Woli – 6 106 woluminów.

Wskaźnik zakupu nowości uzyskany przez biblioteki Podkarpacia w 2022 roku wyniósł 10,9 wol. na 100 mieszkańców i uległ zwiększeniu o 0,6 wol. w stosunku do roku ubiegłego. Wskaźnik zakupu nowości ze środków organizatora w stosunku do roku 2021 wyniósł 6,9 wol. a obniżył się o 0,7, ze środków ministerialnych wzrósł z 2,7 wol. do 4,0 wol. na 100 mieszkańców.

Najwyższe wskaźniki zakupu nowości bibliotecznych uzyskały biblioteki powiatu kolbuszowskiego – 17,3 wol., strzyżowskiego – 16,0 wol., lubaczowskiego – 14,9 wol., leżajskiego – 14,5 wol., brzozowskiego – 14,4 wol., leskiego – 13,4 wol. na 100 mieszkańców. Natomiast najniższe wskaźniki zakupu nowości uzyskały biblioteki powiatu ropczycko-sędziszowskiego – 6,9 wol., powiatu jarosławskiego – 7,0 wol., dębickiego – 8,7 wol. na 100 mieszkańców.

Wykres 2

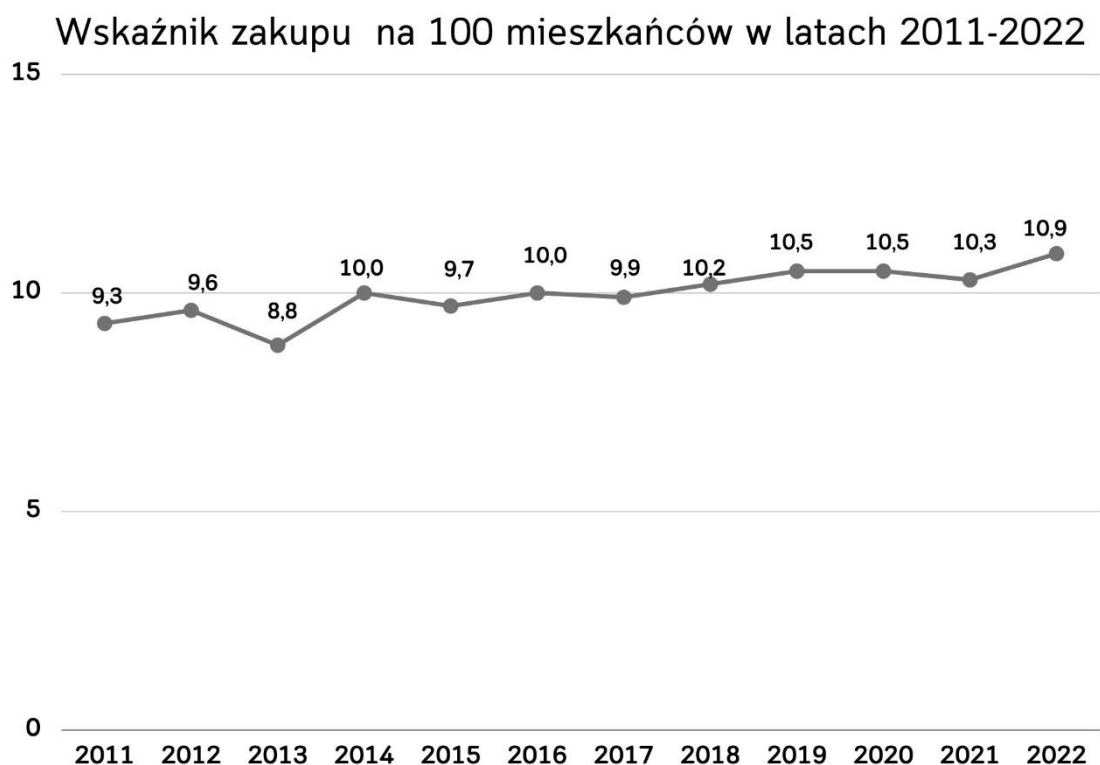
Zakup nowych książek na 100 mieszkańców



Zalecany od 1980 roku wskaźnik zakupu 18 wol. na 100 mieszkańców uzyskało w 2022 roku tylko 18 podkarpackich bibliotek. Są to biblioteki w gminach: Baligród (pow. leski) – 39,7 wol., Wielkie Oczy (pow. lubaczowski) – 31,6 wol., Żołyńia (pow. łańcucki) – 30,0 wol., Dydnia (pow. brzozowski) – 29,7 wol., Padew Narodowa (pow. mielecki) – 29,6 wol., Jeżowe (pow. niżański) – 28,4 wol., Gawłuszowice (pow. mielecki) – 25,6 wol., Czudec (pow. strzyżowski) – 24,2 wol., Frysztak (pow. strzyżowski) – 24,1 wol., Miejsce Piastowe (pow. krośnieński) – 22,7 wol., Haczów (pow. brzozowski) – 21,9 wol., Rakszawa (pow. łańcucki) – 21,7 wol., Narol (pow. lubaczowski) – 21,6 wol., Wojaszówka – Odrzykoń (pow. krośnieński) – 21,5 wol., Markowa (pow. przeworski) – 21,4 wol., Jodłowa (pow. dębicki) – 20,9 wol., Wiśniowa (pow. strzyżowski) – 19,3 wol., Ostrów (pow. ropczycko – sędziszowski) – 18,8 wol., Radomyśl n/Sanem (pow. stalowowolski) – 18,6 wol., Adamówka (pow. przeworski) – 18,3 wol., Żyraków (pow. dębicki) – 18,2 wol., Lubenia (pow. rzeszowski) – 18,2 wol., Dynów – Bachórz (pow. rzeszowski) – 18,0 wol. na 100 mieszkańców.

Natomiast najniższe wskaźniki zakupu nowości osiągnęły biblioteki w gminach: Grębów (pow. tarnobrzeski) – 0,7 wol., Kołaczyce (pow. jasielski) – 0,7 wol., Wiązownica (pow. jarosławski) – 1,3 wol., Iwonicz – Zdrój (pow. krośnieński) – 1,3 wol., Przemysł – Hermanowice (pow. przemyski) – 1,6 wol., Laszki (pow. jarosławski) – 1,7 wol. na 100 mieszkańców Podkarpacia. Trzy z nich osiągnęły ten sam wskaźnik co w ubiegłym roku.

Wykres 3



Wskaźnik zakupu nowości uzyskany przez biblioteki podkarpackie w latach 2011 - 2022 wykazuje tendencje zmienne, jednak w latach 2018-2021 roku minimalnie wzrastał. Natomiast w 2022 roku ponownie zmalał i wciąż odbiega od zalecanych 18,0 wol. na 100 mieszkańców.

Średnia cena zakupionej książki wyniosła 25,67 zł i była wyższa od ubiegłorocznej o 2,78 zł. Ze środków organizatora biblioteki kupiły książki w cenie 26,28 zł, natomiast ze środków MKiDN 24,92 zł. W skali powiatów średnie ceny książek kształtowały się od 32,31 zł w powiecie bieszczadzkim do 20,54 zł w powiecie strzyżowskim. Natomiast w układzie gminnym od 37,13 zł w MiGBP w Sokołowie Małopolskim (pow. rzeszowski) do 11,30 zł w BP w Dukli w pow. krośnieńskim.

Ważnym zadaniem biblioteki jest sztuka kompletowania zbiorów zarówno w drodze pozyskiwania nowości wydawniczych, uzupełniania luk w kolekcji, jak i usuwania tytułów zdezaktualizowanych i zbędnych. W omawianym roku z podkarpackich bibliotek wycofano 247 783 książek, tj. o 33 448 wol. mniej niż 2021 roku. Największe ubytki odnotowano w m. Rzeszów - 27 570 wol. i w powiatach: łańcuckim - 34 551 wol., dębickim - 19 229 wol., mieleckim - 18 655 wol., i rzeszowskim - 14 269 woluminów. Najmniej książek ubytkowano w powiatach: przeworskim - 3371 wol., lubaczowskim - 3356 wol., bieszczadzkim - 3 635 wol. i niżańskim - 3 697 woluminów. W 26. gminach biblioteki nie ubytkowały w ciągu roku ani jednej książki. Są to następujące placówki: GBP w Czarnej, GBP w Lutowiskach (pow. bieszczadzki), BP w Czarnej (pow. dębicki), w Chłopicach i Wiązownicy (pow. jarosławski), GBP w Dębowcu, GBP w Krempnej i GBP w Osieku Jasielskim (pow. jasielski), GBP w Majdanie Królewskim (pow. kolbuszowski), GBP w Jaśliskach (pow. krośnieński), GBP w Lubaczowie z/s w Baszni Dolnej w pow. lubaczowskim, BP w Czerminie i GBP w Gawłuszowicach (pow. mielecki), BP w Krzeszowie i BP w Rudniku n/Sanem (pow. niżański), BP w Birczy, GBP w Dubiecku, BP Gminy Przemyśl z siedzibą

w Hermanowicach i BP w Żurawicy (pow. przemyski), GBP w Adamówce, MBP w Przeworsku i GBP w Tryńczy (pow. przeworski), GBP w Besku, BP w Komańczy i GBP w Tyrawie Wołowskiej (pow. sanocki), Biblioteka – GCK w Grębowie (pow. tarnobrzeski).

Wskaźnik nasycenia zbiorami, tj. liczba książek na 100 mieszkańców, wyniósł 406 woluminów i w stosunku do roku 2021 zwiększył się o 10 woluminów.

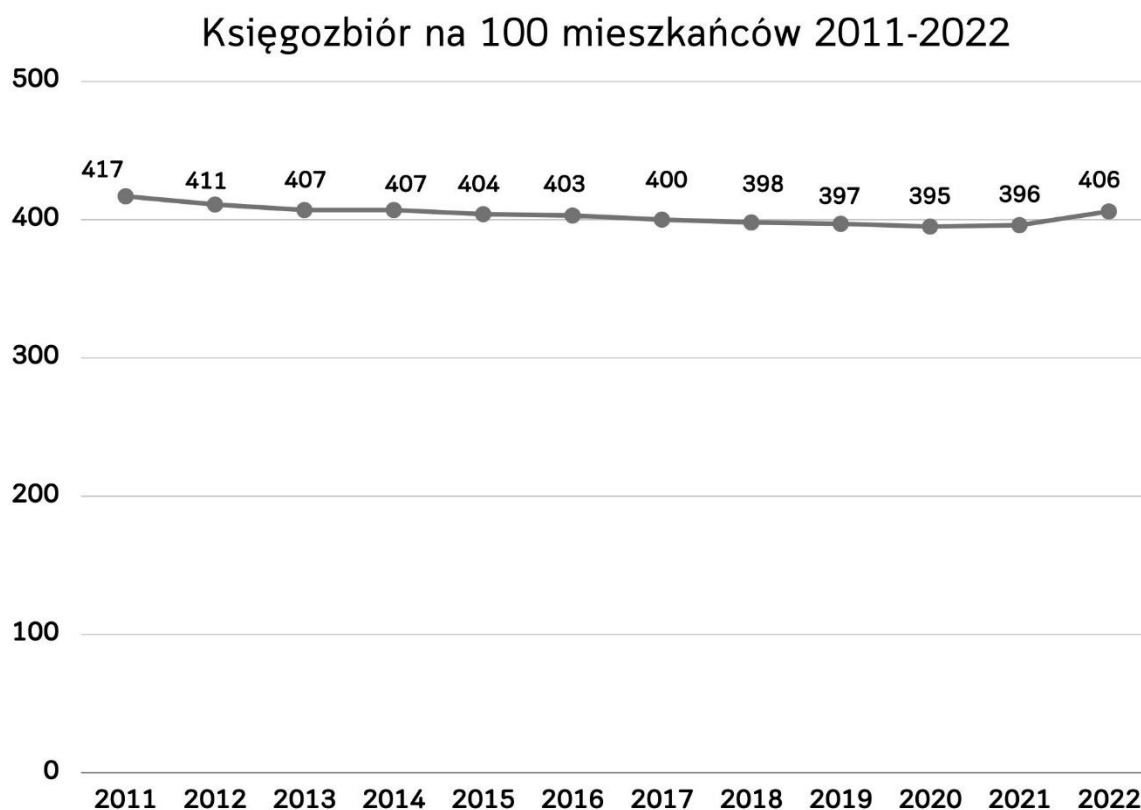
Wykres 4



Najwięcej książek oferowały swoim mieszkańcom biblioteki: powiatu leskiego ze wskaźnikiem 587 wol., powiatu kolbuszowskiego ze wskaźnikiem 586 wol. oraz powiatu strzyżowskiego ze wskaźnikiem 554 wol. Są to te same powiaty co w roku 2021. Wykazują oni jeszcze wyższe wskaźniki niż w roku ubiegłym. Najmniej zasobne w książki były nadal biblioteki: powiatu jarosławskiego ze wskaźnikiem 256 wol., powiatu ropczycko-sędziszowskiego ze wskaźnikiem 316 woluminów oraz powiatu jasielskiego ze wskaźnikiem 329 wol. na 100 mieszkańców.

Najwyższy wskaźnik nasycenia zbiorami uzyskała GBP w Padwi Narodowej pow. mielecki - 973 wol., a najniższy GBP w Roźwienicy w pow. jarosławskim - 127 woluminów na 100 mieszkańców i są to te same placówki co w roku 2021.

Wykres 5



Wskaźnik nasycenia zbiorami, czyli liczba książek na 100 mieszkańców, na przestrzeni 10 lat obniżył się o 22 woluminy i spadał od 2014 roku. W roku 2022 zwiększył się o 10 woluminów.

Aktywność księgozbioru uzyskana przez biblioteki podkarpackie w 2022 roku wyniosła 0,7 wypożyczeń na 1 wolumin i wskaźnik ten nie zmienił się w stosunku do roku poprzedniego. W poszczególnych powiatach wskaźnik ten kształtuje się od 0,1 wypożyczeń w powiecie jarosławskim do 0,9 wypożyczeń na 1 wolumin w powiecie mieleckim. Największą aktywność księgozbioru osiągnęła BP w Leżajsku - 1,8 wypożyczeń na 1 wolumin, natomiast najniższą aktywność GBP w Laszkach, BP w Wiązownicy w pow. jarosławskim, BP w Ulanowie w pow. niżańskim, GBP w Przemyślu – Hermanowicach, GBP w Orłach i GBP w Krzywczycy w pow. przemyskim - 0,1 wypożyczeń na 1 wolumin.

CZYTELNICY

W roku 2022 biblioteki publiczne Podkarpacia zarejestrowały 276 197 czytelników, to jest o 5 336 czytelników (1,96%) więcej niż w roku 2021.

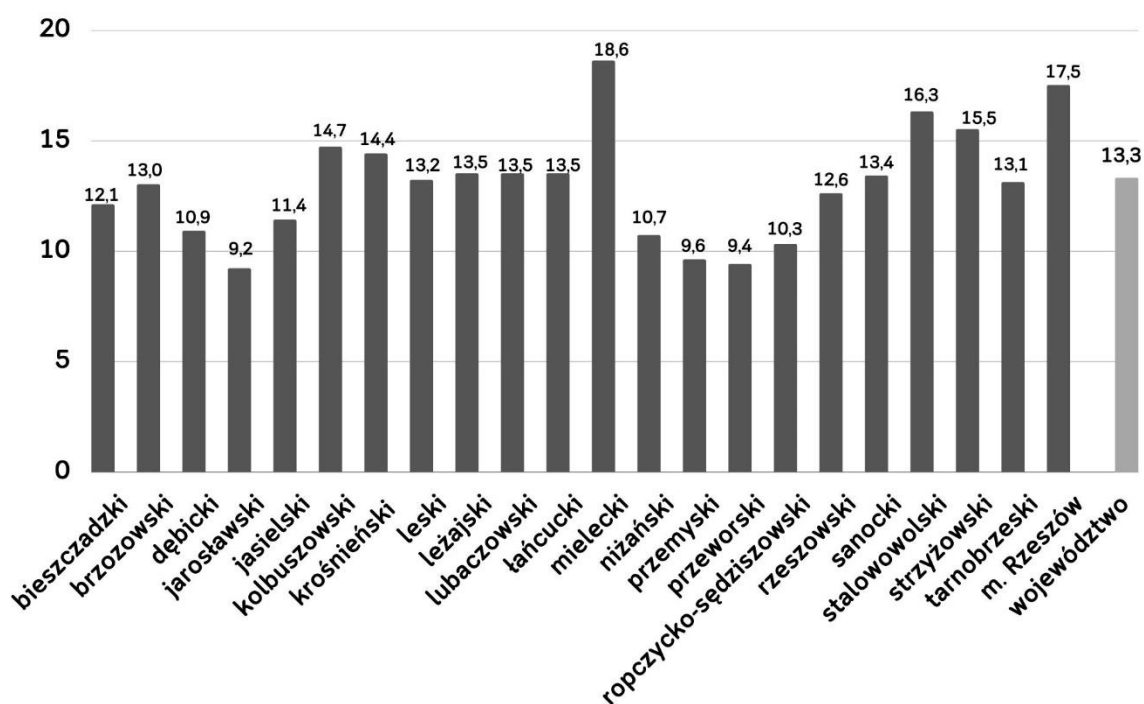
Spadek liczby czytelników odnotowało m. Rzeszów (-150) oraz 6 powiatów: leski (-27), leżajski (-215), lubaczowski (-11), łańcucki (-686), niżański (-48), przeworski (-7). Spadek zanotowano od 7 czytelników w powiecie przeworskim do liczby 686 w powiecie łańcuckim. Wzrost liczby czytelników odnotowano w powiatach: bieszczadzkim, brzozowskim,

dębickim, jarosławskim, jasielskim, kolbuszowskim, krośnieńskim, mieleckim, przemyskim, ropczycko – sędziszowskim, rzeszowskim, sanockim, stalowowolskim, strzyżowskim i tarnobrzeskim. Największy wzrost odnotowano w powiecie rzeszowskim – 1 059 czytelników. Biblioteki, które odnotowały największy wzrost to MBP SCK w Mielcu w pow. mieleckim – 871, MiPBP w Dębicy w pow. dębickim – 685, MBP w Stalowej Woli w pow. stalowowolskim – 642. Biblioteka w Mielcu jest czynna dla czytelników w niedzielę.

Średnio na jedną placówkę biblioteczną przypadało 418 czytelników i liczba ta zwiększyła się o 11 w stosunku do roku ubiegłego.

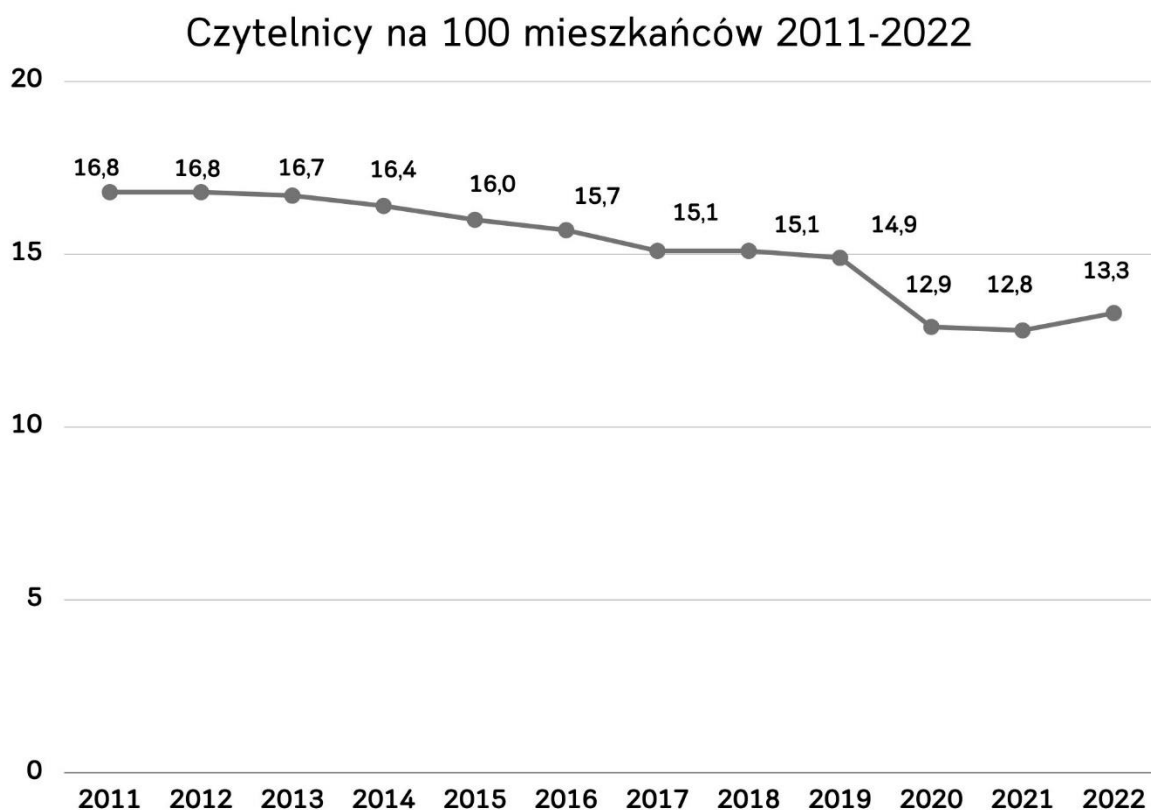
Wykres 6

Liczba czytelników na 100 mieszkańców



Spółeczny zasięg czytelnictwa w 2022 roku wyniósł 13,3 czytelników na 100 mieszkańców Podkarpacia i w stosunku do roku 2021 wzrósł się o 0,5. Wśród powiatów najlepszy okazał się powiat mielecki z wskaźnikiem 18,6, następnie powiaty: stalowowolski ze wskaźnikiem 16,3, strzyżowski ze wskaźnikiem 15,5, kolbuszowski ze wskaźnikiem 14,7 i krośnieński ze wskaźnikiem 14,4. Ostatnie miejsce zajął powiat jarosławski ze wskaźnikiem 9,2 i powiat przeworski ze wskaźnikiem 9,4 czytelników na 100 mieszkańców. Warto jednak podkreślić, że w poszczególnych powiatach znajdują się biblioteki, które charakteryzują się bardzo wysokimi wskaźnikami czytelnictwa, tj. PBP i MBP w Lubaczowie pow. lubaczowski – 26,7, MBP SCK w Mielcu pow. mielecki – 27,5, GBP w Baligrodzie pow. leski – 24,0, KBP w Krośnie pow. krośnieński – 23,5, GBP w Boguchwale pow. rzeszowski – 23,4, a także bardzo niskimi, jak BP w Wiązownicy pow. jarosławski - 2,1, i GBP w Dubiecku pow. przemyski – 3,1 czytelników na 100 mieszkańców.

Wykres 7



Na przestrzeni 10 lat wskaźnik zasięgu czytelnictwa, czyli liczby czytelników na 100 mieszkańców Podkarpacia, obniżył się o 4,0 i niestety od 2013 roku spadał. W 2021 roku wskaźnik wyniósł 13,3. W porównaniu do roku ubiegłego wzrósł o 0,5.

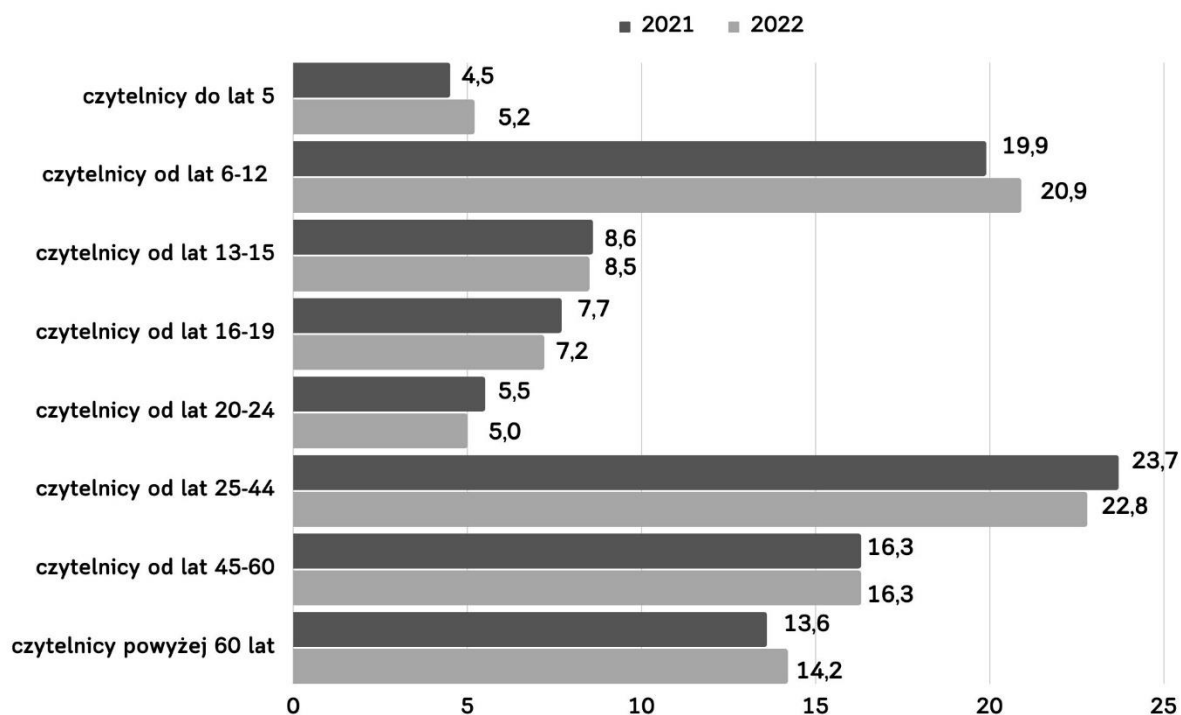
Struktura czytelników, którzy korzystali z bibliotek w 2022 roku, według grup wiekowych, przedstawiała się następująco:

1. Czytelnicy do lat 5	14 380 osób	5,2 %
2. Czytelnicy od lat 6 – 12	57 600 osób	20,9 %
3. Czytelnicy od lat 13 – 15	23 536 osób	8,5 %
4. Czytelnicy od lat 16 – 19	19 825 osób	7,2 %
5. Czytelnicy od lat 20 – 24	13 850 osób	5,0 %
6. Czytelnicy od lat 25 – 44	62 983 osób	22,8 %
7. Czytelnicy od lat 45 – 60	45 012 osób	16,3 %
8. Czytelnicy powyżej 60 lat	39 136 osób	14,2 %

Najliczniejszą grupą czytelniczą w bibliotekach podkarpackich w 2021 i w 2022 roku tworzyły osoby w przedziale wiekowym 25 - 44, jednak w stosunku do roku 2021 ubyło ich o 0,9%. Kolejne grupy to: 6-12 lat – wzrost o 1%, 45 - 60 lat – tak samo jak 2021., powyżej 60 lat – wzrost o 0,6%, 13-15 lat – spadek o 0,1%, 16-19 lat – spadek o 0,5%, 20-24 lata, spadek o 0,5% i czytelnicy do lat 5 – wzrost o 0,7%.

Wykres 8

Czytelnicy wg grup wiekowych w roku 2021 i 2022



Najwięcej czytelników najmłodszych zarejestrowały biblioteki powiatów: strzyżowskiego – 8,4%, kolbuszowskiego – 8,3% i brzozowskiego – 7,9%. Natomiast najmniej czytelników tej kategorii wiekowej zanotowały biblioteki powiatu stalowowolskiego – 3,6%. Biblioteki: GBP w Krempnej pow. jasielski i GBP w Laszkach pow. jarosławski nie odnotowały w swojej statystyce tej grupy czytelników.

Natomiast seniorzy podkarpackich bibliotek najliczniej reprezentowani byli w powiatach: bieszczadzkim – 18,4%, stalowowolskim – 17,3%, sanockim – 17,8%, tarnobrzeskim – 17,7%, leskim – 16,6%. W poszczególnych gminach najczęściej osób powyżej 60. roku życia korzystało z bibliotek w: Iwoniczu Zdroju – 27,5%, Dębicy – 22,1%, w Nowej Dębce – 23,4%, w Sanoku – 21,2%, w Polańczyku – 22,4% oraz Stalowej Woli – 20,4%. Szczegółowe zestawienia obrazujące strukturę czytelników w poszczególnych gminach i powiatach znajdują się w Tabl. 15. cz. 2.

Struktura czytelników bibliotek, według zajęcia, przedstawiała się następująco:

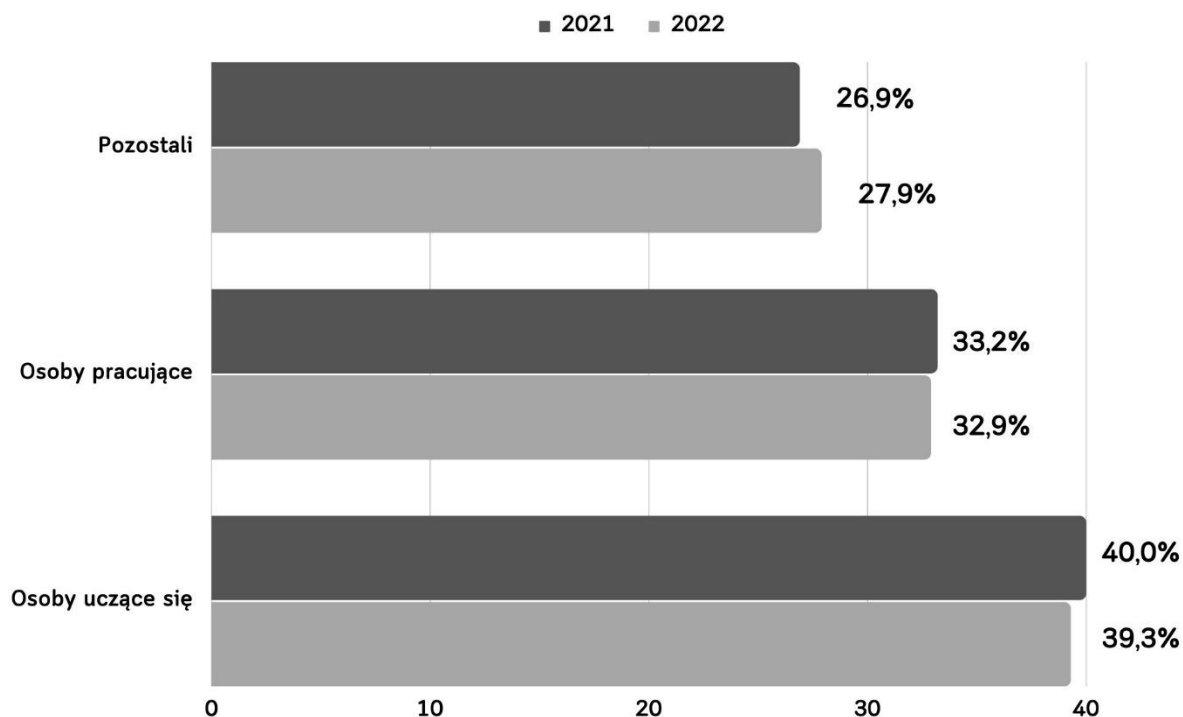
Osoby uczące się	108 503 osób	39,3 %
Osoby pracujące	90 743 osób	32,9 %
Pozostali	76 938 osób	27,9 %

Biorąc pod uwagę kryterium zajęcia czytelników, najliczniejszą grupą czytelniczą w 2022 były osoby uczące się, które w skali województwa stanowiły 39,3% ogółu czytelników, nastąpił spadek w tej grupie o 0,7%. W zestawieniu powiatów wskaźnik ten kształtuje się od 49,3% w powiecie brzozowskim do 32,3%

w powiecie tarnobrzesckim, natomiast w zestawieniu gminnym od 72,1% w GBP w Adamówce w pow. przeworskim do 26,5% w MiPBP w Dębicy w pow. dębickim, 25,5% w GBP w Dubiecku w pow. przemyskim i 23,2% w GBP w Iwoniczu Zdroju w pow. krośnieńskim.

Wykres 9

Czytelnicy wg zajęcia w roku 2021 i 2022



Osoby pracujące tworzyły grupę 32,9%, i w stosunku do roku ubiegłego grupa ta zmalała o 0,3%. Najliczniej reprezentowana była w bibliotekach powiatu tarnobrzesckiego – 37,0%, powiatu jarosławskiego – 37,5%, powiatu stalowowolskiego – 35,8%. Natomiast w gminach najwięcej osób pracujących odnotowały: WiMBP w Rzeszowie – 45,2%, MBP w Jarosławiu – 43,4%, GBP w Wadowicach Górnych – 39,6%, BP w Jaśliskach – 39,5%, MBP w Stalowej Woli – 41,4%, KBP w Krośnie – 40,0%, MBP w Łąncucie – 37,8%, BP Gminy Gać - 37,3%, MBP w Sanoku – 36,8%, GBP w Kołaczycach – 36,0%, a najmniej: BP w Rokietnicy pow. jarosławski – 13,0% i GBP w Lubaczowie - Baszni Dolnej w pow. lubaczowskim – 14,6% i GBP w Adamówce w pow. przeworskim – 15,1%.

Pozostali czytelnicy stanowili grupę 27,9%., wzrost o 1,0%. Najwięcej czytelników tej kategorii korzystało z bibliotek powiatów: przemyskiego – 35,0%, leskiego - 34,7%, dębickiego – 32,8%, tarnobrzesckiego – 32,5%, jasielskiego – 31,4%, krośnieńskiego – 31,4% i niżańskiego – 30,3%, a najmniej w powiatach: jarosławskim – 21,6%, rzeszowskim – 22,8% i lubaczowskim – 24,8%. Natomiast w gminach najwięcej osób tej kategorii korzystało ze zbiorów w GBP Krzeszowie pow. niżański – 45,2%, a najmniej w GBP w Grodzisku Dolnym pow. leżajski – 7,5% i w GBP w Besku (pow. sanocki) - 5,0%.

WYPOŻYCZENIA

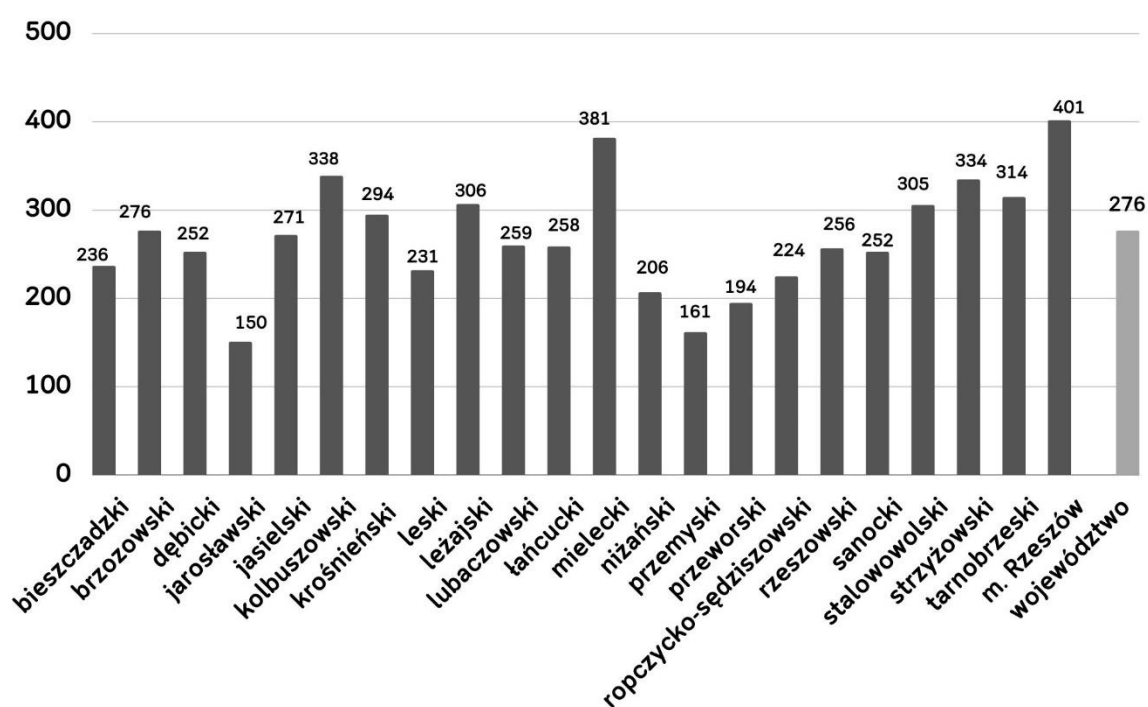
Biblioteki publiczne Podkarpacia w 2022 roku wypożyczyły na zewnątrz 5 738 261 książek, tj. o 151 203 wypożyczeń więcej (2,63%) niż przed rokiem.

Wzrost liczby wypożyczeń odnotowała większość bibliotek powiatów: od 1 044 w powiecie rzeszowskim do 15 385 wol. wypożyczeń w powiecie jasielskim. W powiatach: ropczycko – sędziszowskim (-6 352), niżańskim (-149), łańcuckim (-27 579) zanotowano spadki liczby wypożyczeń. MBP w Łąncucie pow. łańcucki w 2022 roku przeprowadziła remont placówki. Większość księgozbioru nie była dostępna do wypożyczenia, stąd tak duży spadek liczby wypożyczeń w powiecie łańcuckim. Natomiast w skali gmin w 89 bibliotekach zarejestrowano wzrost liczby wypożyczeń, a w 71 bibliotekach nastąpił spadek. Największy wzrost wypożyczeń odnotowała WiMBP w Rzeszowie o 73 380 i MiPBP w Dębicy o 24 455.

W pozostałych placówkach wzrost kształtował się od 16 046 w GBP w Leżajsku – Giedlarowej w pow. leżajskim do 58 wypożyczeń w GBP w Krzywcy w pow. przemyskim.

Wykres 10

Liczba wypożyczeń na 100 mieszkańców



Wskaźnik liczba wypożyczeń książek na 100 mieszkańców wyniósł w 2022 roku 276 wol. i zwiększył się o 11 wol. w stosunku do roku poprzedniego. Wśród powiatów pierwsze miejsce zajmuje powiat mielecki ze wskaźnikiem 381 wol. na 100 mieszkańców, a zamyka listę powiat jarosławski ze wskaźnikiem 150. W skali gmin pierwsze miejsce zajmują PBP i MBP w Lubaczu pow. lubaczowski ze wskaźnikiem 602,

a ostatnie BP w Wiązownicy pow. jarosławski ze wskaźnikiem 23 wypożyczeń na 100 mieszkańców.

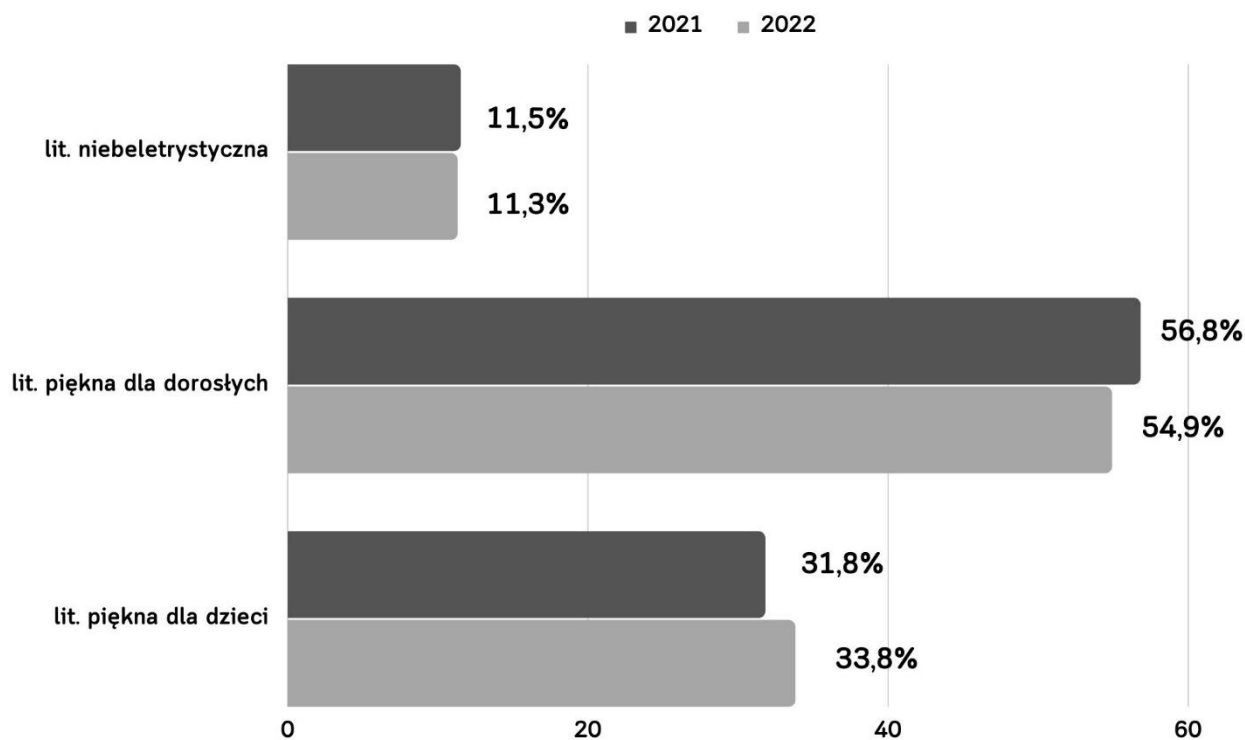
Rocznie średnio jeden czytelnik wypożyczył w 2022 roku 20,8 wol. i w stosunku do roku 2021 wskaźnik ten zwiększył się o 0,2 wol. Najwięcej wypożyczali czytelnicy w pow. tarnobrzeskim – 24,0, w pow. jasielskim – 23,8, w pow. dębickim – 23,1, w pow. kolbuszowskim – 23,0, w pow. ropczycko - sędziszowskim – 21,8, w pow. leżajskim – 22,6 wypożyczeń na 1 czytelnika. Najmniej aktywni byli czytelnicy w powiatach jarosławskim – 16,4 oraz przemyskim – 16,8 wypożyczeń na 1 czytelnika. W gminach najwięcej wypożyczeń na 1 czytelnika miały Biblioteka – SCKiB w Radomyślu Wielkim w pow. mieleckim – 44,2, BP w Birczy w pow. przemyskim – 43,7 a najmniej wypożyczali czytelnicy w GBP w Starym Dzikowie (pow. lubaczowski) – 6,6 i GBP w Jaśliskich (pow. krośnieński) – 6,8 wypożyczeń na 1 czytelnika.

Struktura wypożyczonych zbiorów w bibliotekach publicznych Podkarpacia przedstawiała się następująco:

literatura piękna dla dorosłych	3 152 698 wypożyczeń	54,9 %
literatura piękna dla dzieci	1 938 221 wypożyczeń	33,8 %
literatura niebeletrystyczna	646 822 wypożyczeń	11,3 %

Wykres 11

Struktura wypożyczonych książek w roku 2021 i 2022



Z danych bibliotecznych wynika, że w 2022 roku zmalały wypożyczenia literatury pięknej dla dorosłych z 56,6% w 2021 roku do 54,9% tj. spadek o 1,9%. Największy udział w wypożyczeniach tej literatury odnotowano w bibliotekach powiatu przemyskiego – 66,7%, a najmniejszy w bibliotekach powiatu kolbuszowskiego 44,3%.

W skali gmin najwięcej literatury pięknej dla dorosłych wypożyczono w GBP w Jaśliskach w pow. krośnieńskim – 91,6% ogółu wypożyczeń, a najmniej w GBP w Cmolasie w pow. kolbuszowskim – 27,7%.

Wypożyczenia literatury pięknej dla dzieci wzrosły o 2%. Najwięcej tej literatury wypożyczyli czytelnicy powiatów: kolbuszowskiego – 49,0%, strzyżowskiego – 46,5% i ropczycko – sędziszowskiego – 44,2%, a najmniej czytelnicy powiatu przemyskiego – 21,8%.

Udział literatury niebeletrystycznej stanowił 11,3% ogółu wypożyczeń i wskaźnik ten zmalał w stosunku do roku poprzedniego o 0,2%. Najwięcej literatury niebeletrystycznej udostępniły biblioteki powiatu stalowowolskiego – 13,5%, a najmniej biblioteki powiatów: łańcuckiego – 6,2%, brzozowskiego – 6,3% i kolbuszowskiego – 6,7%. Natomiast w skali gmin wskaźnik ten kształtował się od 0% w GBP w Jaśliskach w pow. krośnieńskim do 16,0% w MBP w Jaśle w pow. jasielskim.

UDOSTĘPNIANIE ZBIORÓW NA MIEJSCU

Udostępnianie zbiorów bibliotecznych na miejscu w 2022 roku realizowało większość bibliotek publicznych wraz z filiami w województwie podkarpackim. Użytkownicy mogli korzystać z czytelni i kąpoków czytelnianych, w których znajdowały się miejsca do prezencyjnego korzystania z książek, czasopism, zbiorów specjalnych i Internetu.

Czytelnie, jako odrębne agendy udostępniania prezencyjnego, z osobnym pomieszczeniem bibliotecznym i własną obsadą kadrową, oprócz Wojewódzkiej i Miejskiej Biblioteki Publicznej w Rzeszowie, posiadały 22 biblioteki: w Ustrzykach Dolnych, Brzozowie, Dębicy, Jarosławiu, Jaśle, Kolbuszowej, Krośnie, Lesku, Leżajsku, Lubaczowie, Łańcucie, Mielcu, Nisku, Przemyślu, Przeworsku, Ropczycach, Sanoku, Stalowej Woli, Strzyżowie, Tarnobrzegu oraz Gorzycach i Nowej Dębie w pow. tarnobrzeskim.

W 2022 roku w czytelniach i kąpokach czytelnianych bibliotek zarejestrowano 46,4% wzrost udostępnień prezencyjnych tradycyjnych i elektronicznych zasobów bibliotecznych. Ogółem zarejestrowano 549 584 udostępnień na miejscu, tj. o 174 059 więcej niż w roku 2021.

Wskaźnik udostępnień na miejscu materiałów bibliotecznych i Internetu ogółem w przeliczeniu na 100 mieszkańców w 2022 roku wynosił 25,9 tj. 8,1 więcej niż w 2021 r.

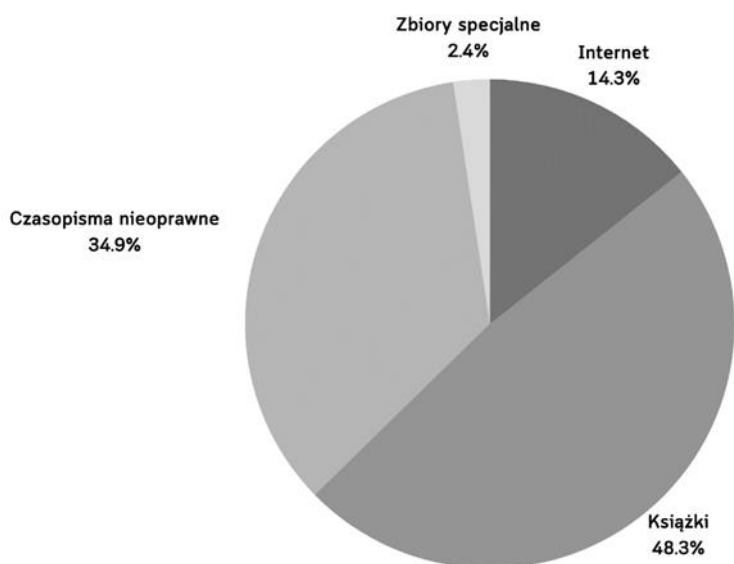
Tabela 18 prezentuje dane dotyczące udostępniania prezencyjnego w bibliotekach z podziałem na rodzaj udostępnianych materiałów oraz udostępniania zbiorów Internetu. W 2022 roku w czytelniach i kąpokach czytelnianych udostępniono na miejscu

265 701 książek i czasopism oprawnych, tj. o 102 835 egzemplarzy więcej niż w ubiegłym roku. W porównaniu do ubiegłego roku jest to o 63,1% więcej.

Nastąpił wzrost o 18,4% udostępnień czasopism nieoprawnych, które udostępniono 191 654 razy tj. o 29 776 więcej niż w 2021 roku. Zwiększyła się liczba udostępnień zbiorów specjalnych na miejscu o 59%, materiały te udostępniono 13 394 razy czyli o 4 975 więcej niż w roku ubiegłym. Wzrost 86% zarejestrowano w udostępnieniach Internetu. Biblioteki w województwie podkarpackim odnotowały 78 835 udostępnień Internetu, czyli o 36 473 więcej niż w roku ubiegłym. W stosunku do ogółu udostępnień prezencyjnych w 2022 roku książki i czasopisma oprawne stanowiły 48,3%, czasopisma nieoprawne 34,9%, zbiory specjalne 2,4%, Internet 14,3%. Zmieniła się nieznacznie struktura udostępnień. Wzrosła liczba udostępnień książek i czasopism oprawnych o 4,9%, zbiorów specjalnych o 0,2% oraz Internetu o 3%. Zmalały natomiast udostępnienia czasopism nieoprawnych o 8,2%.

Wykres 12

Struktura udostępnień prezencyjnych



Wzrost udostępnień zbiorów bibliotecznych i Internetu w 2022 roku wykazało 106 bibliotek w województwie, w tym największy w: Rzeszowie – wzrost o 44 234, Krośnie – wzrost o 26 716, Stalowej Woli – wzrost o 13 105, Jarosławiu – wzrost o 8 258, Przemyślu – wzrost o 7 854, Jaśle – Szebniach w pow. jasielskim – wzrost o 7 315, Mielcu – wzrost 6 263, Tarnobrzegu – wzrost o 6 931, Ustrzykach Dolnych – wzrost o 4 257.

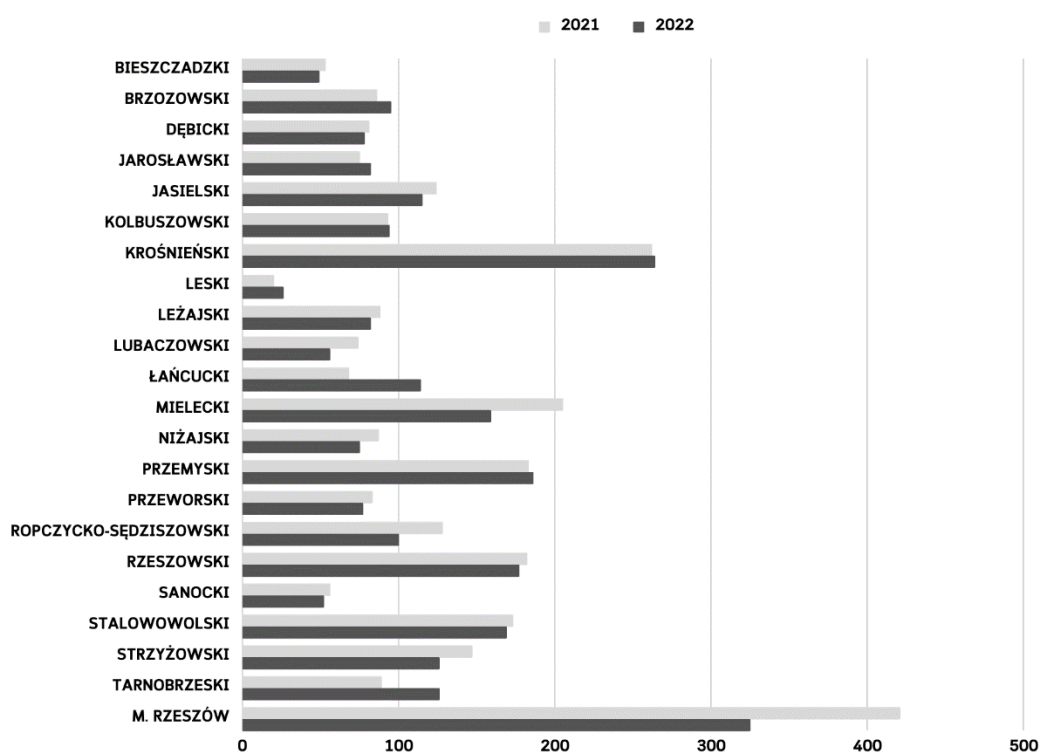
W województwie podkarpackim 9 bibliotek nie zarejestrowało żadnych udostępnień. Były to: Brzostek w pow. dębickim, Radymno – Skołoszów, Chłopice w pow. jarosławskim, Cmolas w pow. kolbuszowskim, Jaśliska w pow. krośnieńskim, Lubaczów – Basznia Dolna w pow. lubaczowskim, Mielec – Chorzeliów w pow. mieleckim, Besko, Tyrawa Wołoska w pow. sanockim.

Największe spadki udostępnień prezencyjnych książek, czasopism, zbiorów specjalnych i Internetu ogółem, w stosunku do ubiegłego roku, zanotowały biblioteki w: Dębicy – spadek o 3 565, Sokołowie Małopolskim w pow. rzeszowskim – spadek o 2 645, Ropczycach – spadek o 1 637, Birczy w pow. przemyskim – spadek o 1 366, Leżajsku – spadek o 475, Lubaczowie – spadek o 667.

W układzie powiatowym bibliotek publicznych woj. podkarpackiego najwięcej udostępnień prezencyjnych w 2022 roku zarejestrowały biblioteki w powiatach: krośnieńskim – 68 664, rzeszowskim – 66 925, jasielskim – 45 393, stalowowolskim – 37 628, dębickim – 25 003, mieleckim – 29 521. Najmniej udostępnień na miejscu wykazały biblioteki w powiatach: łańcuckim – 5 887, leskim – 5 991, kolbuszowskim – 6 231.

Wykres 13

Prenumerata czasopism - liczba egzemplarzy w roku 2021 i 2022



W podkarpackich bibliotekach publicznych w 2022 roku prenumerowanych było o 5,4% mniej egzemplarzy czasopism nieoprawnych i dzienników, ogółem 2 627 tj. o 151 mniej w stosunku do roku 2021. Na 161 bibliotek głównych (bez filii) czasopisma w stałej prenumeracie posiadało 114 bibliotek, o 3 mniej niż w ubiegłym roku. Rezygnacja spowodowana była w większości przypadków ograniczeniami budżetowymi oraz coraz mniejszym zainteresowaniem czytelników korzystaniem z prasy w czytelnicy. W 2022 roku 47 bibliotek nie posiadało w swojej ofercie czasopism w stałej prenumeracie.

W 10 bibliotekach dysponowano 1 czasopismem w prenumeracie. Były to biblioteki w: Pilźnie w pow. dębickim, Dębowcu, Tarnowcu w pow. jasielskim, Narolu, Wielkich Oczach w pow. lubaczowskim, Czerminie w pow. mieleckim, Fredropolu w pow. przemyskim, Zagórzcu w pow. sanockim, Zaleszanach w pow. stalowowolskim, Gorzycach w pow. tarnobrzeskim. Ponad 100 tytułów czasopism w stałej prenumeracie posiadało 3 biblioteki miejskie: w Rzeszowie – 325 tytułów, Przemyślu – 175 tytułów, Krośnie – 105 tytułów.

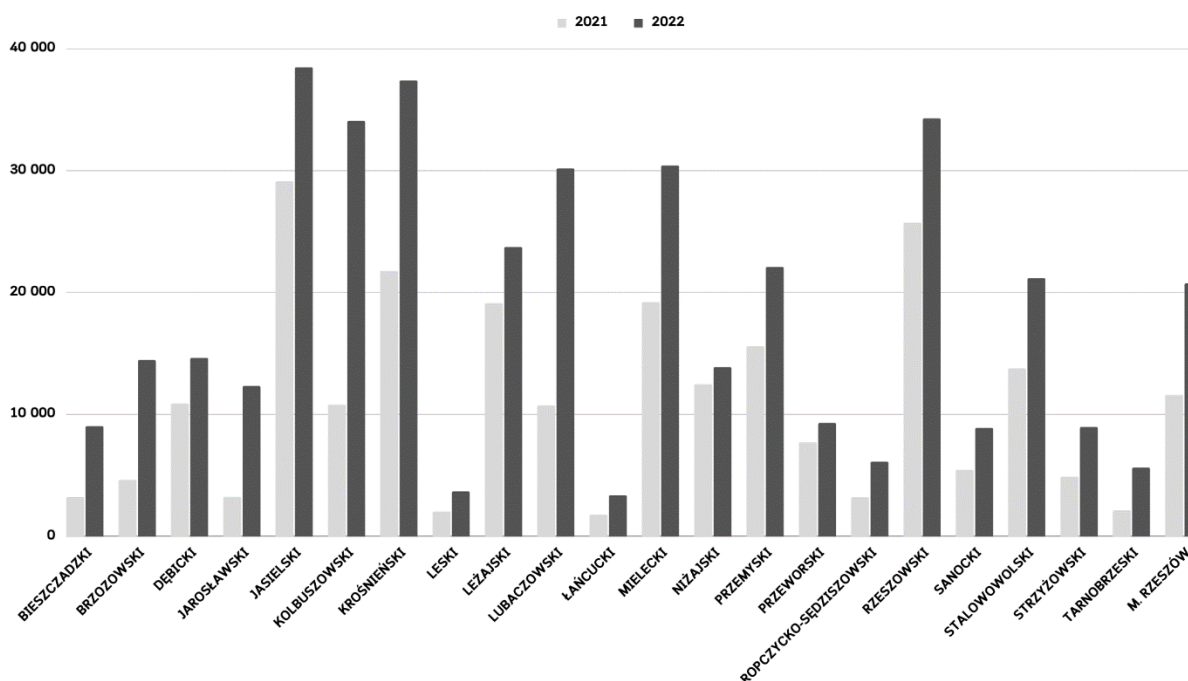
Wśród bibliotek miejsko – gminnych najwięcej tytułów prasy w stałej prenumeracie w 2022 roku posiadały biblioteki w: Ropczycach – 57, Boguchwale w pow. rzeszowskim – 51, Kolbuszowej – 50, Ustrzykach Dolnych – 49, Sokołowie Małopolskim w pow. rzeszowskim – 40. W bibliotekach gminnych najwięcej czasopism i dzienników prenumerowały biblioteki w: Leżajsku – Giedlarowej w pow. leżajskim – 55, Niebylcu w pow. strzyżowskim – 51, Miejscu Piastowym w pow. krośnieńskim – 45, Czarnej w pow. łańcuckim – 45.

Najwięcej tytułów w stałej prenumeracie przybyło w: Tarnobrzegu – więcej o 57, Białobrzegach – wzrost o 33, Krośnie – wzrost o 23. Z prenumeraty kilkunastu i więcej tytułów czasopism w 2022 roku zrezygnowały biblioteki w: Rzeszowie – mniej o 96, Mielcu – mniej o 24, Ropczycach – mniej o 19, Narolu w pow. lubaczowskim – mniej o 22, Nowej Dębie w pow. tarnobrzeskim – mniej o 20, Kolbuszowej – mniej o 14.

W woj. podkarpackim w 2022 roku w 32 bibliotekach nieznacznie zwiększono liczbę prenumeraty, spadek liczby prenumeraty zanotowano w 54 bibliotekach, a w 75 bibliotekach stan prenumerowanych czasopism nie zmienił się. Zarejestrowano o 64% więcej odwiedzin w czytelnich i kąciakach czytelnianych bibliotek publicznych na Podkarpaciu. Odnotowano ogółem 402 626 odwiedzin, tj. wzrost o 163 543 w porównaniu z ubiegłym rokiem. Najwięcej odwiedzin w czytelnich zanotowały biblioteki w: Rzeszowie – 20 729, Jaśle – Szebniach w pow. jasielskim – 25 796, Kolbuszowej – 20 027, Krośnie – 22 745, Przemyślu – 17 463, Lubaczowie – 16 488, Leżajsku – Giedlarowej – 14 648, Stalowej Woli – 10 952.

Wykres 14

Odwiedziny w czytelnich bibliotek w roku 2021 i 2022



Wzrost odwiedzin zanotowało aż 116 bibliotek w województwie podkarpackim, natomiast 9 bibliotek nie wykazało żadnych odwiedzin.

Największe spadki zarejestrowano w czytelnich i kąciach czytelnianych bibliotek w: Świlczy w pow. rzeszowskim – spadek o 2 688, Przecławiu w pow. mieleckim – spadek o 1 478, Jeżowie w pow. niżańskim – spadek o 1 657, Krościenku Wyżnym w pow. krośnieńskim – spadek o 802, Łańcucie – spadek o 530.

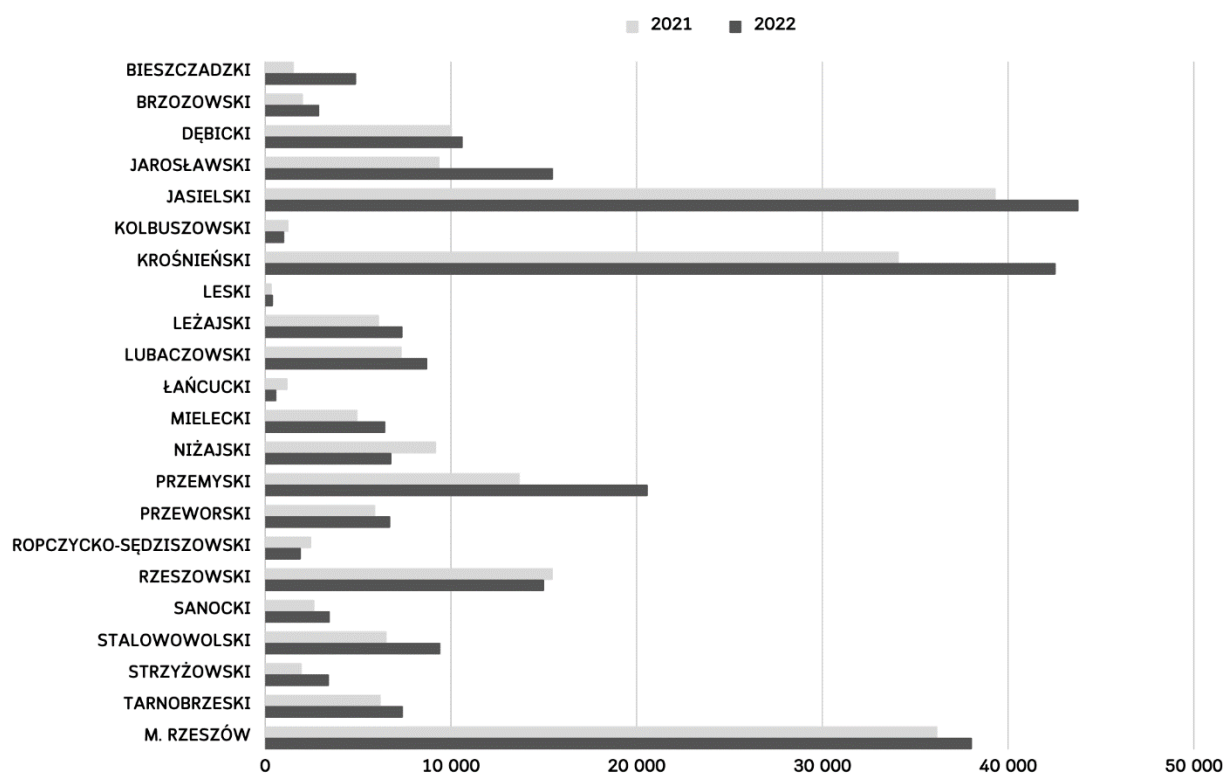
W układzie powiatowym w 2022 roku największą liczbę odwiedzin w czytelnich i kąciach czytelnianych zanotowano w powiatach: kolbuszowskim – 23 253, krośnieńskim – 15 629, lubaczowskim – 19 412, mieleckim – 11 195. Najmniejszą liczbę odwiedzin w czytelnich zanotowano w powiatach: niżańskim – 1 411, przeworskim – 1 578, łańcuckim – 1 583, leskim – 1 653.

Porównując liczbę odwiedzin w poszczególnych powiatach, należy wziąć pod uwagę różnice w wielkości powiatów: liczby gmin, bibliotek i mieszkańców na ich terenie.

W podkarpackich bibliotekach publicznych w 2022 roku odnotowano 18,3% wzrost ilości informacji udzielonych na miejscu przez bibliotekarzy. Udzielono ogółem 257 247 informacji, tj. o 39 803 więcej niż w ubiegłym roku. Działalność informacyjna realizowana w bibliotekach polegała głównie na udzieleniu informacji bibliograficznych, bibliotecznych i rzeczowych w oparciu o źródła tradycyjne: książki i czasopisma oraz własne, tworzone przez biblioteki i zewnętrzne elektroniczne bazy danych.

Wykres 15

Liczba udzielonych informacji w roku 2021 i 2022



Najwięcej informacji udzielonych na miejscu odnotowano w bibliotekach w: Rzeszowie – 38 021, Jaśle – 36 044, Krośnie – 35 816, Przemyślu – 18 624, Jarosławiu – 14 195.

Spośród wszystkich bibliotek najmniej informacji na miejscu udzielono w: Solinie – Polańczyku w pow. leskim – 2, Fredropolu w pow. przemyskim – 3, Dębowcu w pow. jasielskim – 6, Łańcucie – 14. W 2022 roku w 23 bibliotekach nie zarejestrowano w dokumentacji bibliotecznej ani jednej udzielonej z pomocą bibliotekarza informacji.

Wzrost liczby udzielonych informacji zanotowano w 86 bibliotekach, w tym największy w skali województwa w: Krośnie – 8 421, Przemyślu – 6 515, Jarosławiu – 6 246, Ustrzykach Dolnych – 3 083, Jaśle – 2 887. Największe spadki zarejestrowały biblioteki w: Lubaczowie – spadek o 834, Łańcucie – spadek o 543, Nisku – spadek o 2 339, Ropczycach – spadek o 780, Trzebownisku – spadek o 1 191, Świlczy w pow. rzeszowskim – spadek o 1 402.

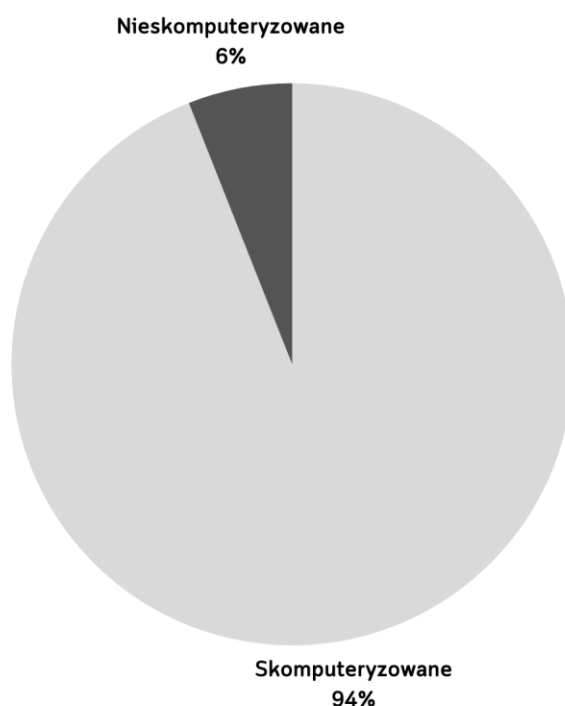
W układzie powiatowym największą liczbę udzielonych informacji wykazano w powiatach: jasielskim – 43 760, krośnieńskim – 42 525, przemyskim – 20 564, jarosławskim – 15 463, rzeszowskim – 14 990. Najmniej informacji udzielonych przez bibliotekarzy wykazały biblioteki z powiatów: łańcuckiego – 592, kolbuszowskiego – 1 009, ropczycko-sędziszowskiego – 1 904, brzozowskiego – 2 879.

KOMPUTEROWE SYSTEMY BIBLIOTECZNE

W województwie podkarpackim w 2022 roku na 161 bibliotek głównych, komputeryzację procesów bibliotecznych prowadziło 152 bibliotek (tj. o 2 więcej niż w 2021 roku), natomiast 9 nie użytkowało żadnego programu bibliotecznego.

Wykres 16

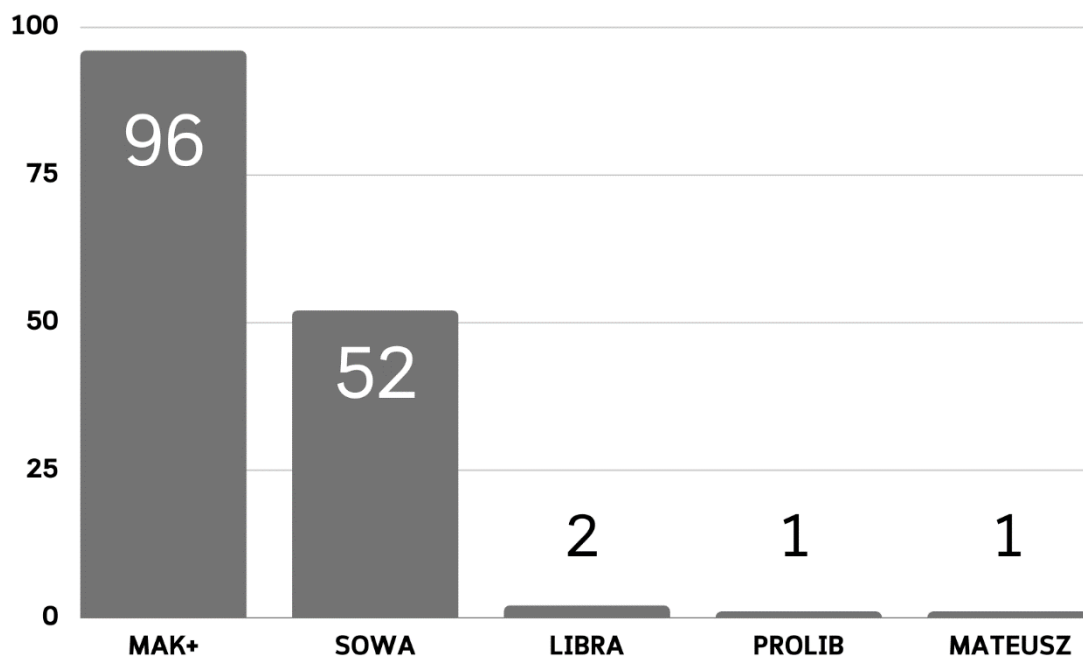
Stan komputeryzacji bibliotek w 2022 r.



Na 21 powiatów w woj. podkarpackim, 16 powiatów jest w całości skomputeryzowanych, tzn. biblioteki główne we wszystkich gminach na terenie powiatu posiadają i użytkują program biblioteczny tj. o jeden więcej niż w 2021 roku. Są to powiaty: brzozowski, jasielski, kolbuszowski, krośnieński, leski, leżajski, lubaczowski, łańcucki, niżański, przeworski, ropczycko-sędziszowski, rzeszowski, sanocki, stalowowolski, strzyżowski, tarnobrzeski. Stan komputeryzacji bibliotek w pozostałych 5 powiatach jest niepełny, nie wszystkie gminy i znajdujące się na ich terenie biblioteki zostały objęte procesem komputeryzacji.

Wykres 17

Komputerowe systemy biblioteczne w 2022 r.



Do komputeryzacji procesów bibliotecznycy wykorzystywano 5 programów bibliotecznycy. Największą popularnością wśród systemów bibliotecznycy cieszy się MAK+, w którym pracuje 96 bibliotek w województwie podkarpackim (o 2 więcej niż rok wcześniej), co stanowi 63% wszystkich bibliotek użytkujących . Do systemu MAK+ przystąpiły 2 nowe biblioteki, które nie posiadały do tej pory żadnego programu bibliotecznycy. W systemie SOWA pracują 52 biblioteki, co stanowi 34,2% wszystkich skomputeryzowanycy bibliotek. W programie Libra NET pracują 2 biblioteki (tj. 1,3%). W województwie podkarpackim po jednej bibliotece (co stanowi po 0,7%) obsługiwały programy: program PROLIB (bez zmian) i program MATEUSZ – 1 biblioteka (bez zmian).

Komputerową rejestrację wypożyczeń w 2022 r. realizowało 115 (109 w 2021) bibliotek. Biblioteczne strony WWW prowadziło 99 bibliotek, a 130 bibliotek tworzyło i udostępniało katalog biblioteczny online. W bibliotekach podkarpackich do prac bibliotecznycy i do użytku dla czytelników dostępnych było 3119 zestawów komputerowycy. Prace związane z digitalizacją zbiorów własnych i zewnętrznycy, powierzonych przez osoby, stowarzyszenia i instytucje prowadzone były w 2022 roku w 10 bibliotekach.

W województwie podkarpackim 9 bibliotek tworzyło własne biblioteki cyfrowe. Biblioteki wykupiły także dostęp do licencjonowanycy zbiorów elektronicznycy. Z Legimi korzystało

37 bibliotek, tj. o 6 więcej niż w 2022. Czytelnicy 6 bibliotek w woj. podkarpackim mieli dostęp do zbiorów IBUK Libra.

PODSUMOWANIE

Kolejny rok nie był zbyt łaskawy dla bibliotek. W kryzysie gospodarczym, w którym obecnie funkcjonują biblioteki, nie jest łatwo działać. Coraz więcej bibliotek jest niedofinansowana, część z nich musi skracać godziny pracy w celu osiągnięcia oszczędności energii. Mimo tego podkarpackie biblioteki odnotowują wzrost zarówno czytelników, jak i wypożyczeń.

W 2022 roku w czytelniach i kąciakach czytelnianych bibliotek zarejestrowano wzrost o 46,3%. udostępnień prezencyjnych tradycyjnych i elektronicznych zasobów bibliotecznych. Tak duży wzrost wynika z ponownego otwarcia bibliotek dla czytelników po okresie pandemii.

W 2022 roku w województwie podkarpackim działało 661 bibliotek publicznych i filii oraz 29 punktów bibliotecznych. Zadania powiatowe realizowało 19 bibliotek. Z bibliotek publicznych skorzystało 276 197 czytelników, czyli 13,3% ogółu mieszkańców Podkarpacia. Czytelnicy odwiedzili bibliotekę 2 715 484 razy. Stan zbiorów bibliotecznych wyniósł 8 443 635 woluminów, co w przeliczeniu na jednego mieszkańca daje 4,05 wolumina. Wskaźnik zakupu nowych książek wyniósł 10,9 wol. na 100 mieszkańców i wzrósł o 0,6 wol. w stosunku do roku ubiegłego. Środki przeznaczone na uzupełnianie zbiorów, mimo wyższych niż w ubiegłym roku, były nadal za niskie, aby mogły zaspokoić wszystkie potrzeby czytelnicze mieszkańców Podkarpacia.

Spis tablic

Tabl. 1. Biblioteki publiczne woj. podkarpackiego w roku 2022	27
Tabl. 2. Zakup nowości bibliotecznych w roku 2022	33
Tabl. 3. Struktura wypożyczeń w roku 2022	39
Tabl. 4. Liczba czytelników bibliotek na 100 mieszkańców	45
Tabl. 5. Wzrost lub spadek liczby czytelników	47
Tabl. 6. Liczba wypożyczeń rocznie na 1 czytelnika	49
Tabl. 7. Liczba wypożyczeń na 100 mieszkańców	51
Tabl. 8. Wypożyczenia na 1 wolumin.....	53
Tabl. 9. Wzrost lub spadek liczby wypożyczeń.....	55
Tabl. 10. Liczba książek na 100 mieszkańców	57
Tabl. 11. Zakup nowych książek na 100 mieszkańców	59
Tabl. 12. Liczba mieszkańców na 1 placówkę biblioteczną	63
Tabl. 13. Liczba czytelników na 1 placówkę biblioteczną	65
Tabl. 14. Księgozbiór.....	67
Tabl. 15. Struktura czytelników wg wieku	73
Tabl. 16. Struktura czytelników wg zajęcia.....	86
Tabl. 17. Działalność informacyjna w roku 2022	92
Tabl. 18. Udostępnienia prezencyjne w roku 2022.....	96
Tabl. 19. Odwiedziny (porównawczo rok 2021 i 2022)	102
Tabl. 20. Informacje (porównawczo rok 2021 i 2022)	106
Tabl. 21. Liczba czytelników bibliotek na 100 mieszkańców	110
Tabl. 22. Wzrost lub spadek liczby czytelników	112
Tabl. 23. Liczba wypożyczeń rocznie na 1 czytelnika	113
Tabl. 24. Liczba wypożyczeń na 100 mieszkańców	115
Tabl. 25. Wypożyczenia na 1 wolumin.....	116
Tabl. 26. Wzrost lub spadek liczby wypożyczeń.....	118
Tabl. 27. Liczba książek na 100 mieszkańców	119
Tabl. 28. Liczba mieszkańców na 1 placówkę.....	121

TABL. 1
BIBLIOTEKI PUBLICZNE

Gmina	Bib.	Fil.	Pkt.	Książek	Czyteln.	Wypoż.	Odwiedz.
1. Czarna (bieszczadzka)	1	1		15825	213	4031	2324
2. Lutowiska	1			10488	192	3895	1603
3. Ustrzyki Dolne	1	5		71149	2114	41368	21129

BIESZCZADZKI	3	6		97462	2519	49294	25056

4. Brzozów	1	8		99128	3321	67524	24047
5. Domaradz	1	2		30944	925	17200	7690
6. Dydnia	1	7		40967	1007	17513	10233
7. Haczów	1	5		56606	1414	38003	16801
8. Jasienica Rosielna	1	3		35942	941	17918	9451
9. Nozdrzec	1	5		33014	710	17615	9402

BRZOZOWSKI	6	30		296601	8318	175773	77624

10. Brzostek	1	2		39027	1564	36473	14172
11. Czarna (dębicka)	1	2		25373	595	12423	4010
12. Dębica	1	4		149190	5337	137777	43342
13. Dębica - Latoszyn	1	11		159657	2579	47389	18627
14. Jodłowa	1			23851	593	11104	5253
15. Pilzno	1	7		63339	2149	33208	10479
16. Żyraków	1	4		82186	1717	56868	18767

DĘBICKI	7	30		542623	14534	335242	114650

17. Chłopice	1	1		9441	226	2138	4097
18. Jarosław	1	2		94847	6912	111979	48918
19. Jarosław - Pełkinie	1	5		35342	749	15771	4375
20. Laszki	1	3		22070	344	3204	1610
21. Pawłosiów	1	2		23139	479	4479	2840
22. Pruchnik	1	1	1	15760	335	5035	1484
23. Radymno	1			28791	488	19576	8353
24. Radymno - Skołoszów	1	4		27584	414	4664	1836
25. Rokietnica	1			9165	324	3195	2310
26. Rożwienica	1	1		7866	172	2583	928
27. Wiązownica	1	3		25211	249	2665	2242

JAROSŁAWSKI	11	22	1	299216	10692	175289	78993

Gmina	Bib.	Fil.	Pkt.	Książek	Czyteln.	Wypoż.	Odwiedz.
28. Brzyska	1	1		24718	436	15037	5840
29. Dębowiec	1	1	3	25287	692	8706	3468
30. Jasło	1	3		120029	5927	155649	62567
31. Jasło - Szebnie	1	3		41600	1622	37914	33578
32. Kołaczyce	1			27786	509	15763	5467
33. Krempna	1			8114	191	3235	1798
34. Nowy Żmigród	1	2		34801	727	11720	5031
35. Osiek Jasielski	1	1		18162	511	8708	3443
36. Skołyszyn	1	2		33177	1061	27986	12580
37. Tarnowiec	1	2		27620	828	12308	4168
JASIELSKI	10	15	3	361294	12504	297026	137940
38. Cmolas	1	3		63899	1206	41748	23964
39. Dzikowiec	1	3		43858	866	22849	16238
40. Kolbuszowa	1	7	3	148408	4252	89781	38204
41. Majdan Królewski	1	1		42465	879	18073	5616
42. Niwiska	1	1		28251	789	17475	8613
43. Raniżów	1	2		33393	1043	17893	7547
KOLBUSZOWSKI	6	17	3	360274	9035	207819	100182
44. Chorkówka	1	8		77083	900	18759	7159
45. Dukla	1			77083	1201	26749	7159
46. Iwonicz Zdrój	1	3		34117	1397	20655	9070
47. Jaśliska	1			5458	220	1486	583
48. Jedlicze	1	4		65834	2014	32420	14490
49. Korczyna	1	1		35595	1149	18300	11551
50. Krosno	1	7		284815	10454	236383	94065
51. Krościenko Wyżne	1	1		26268	901	14561	6438
52. Miejsce Piastowe	1	4		76874	1981	41737	21249
53. Rymanów	1	4		66577	1155	21410	9080
54. Wojaszówka - Odrzykoń	1	3		45213	810	19153	6990
KROŚNIĘSKI	11	35		794917	22182	451613	187834
55. Baligród	1	1		27575	733	18054	4007
56. Cisna	1			12373	230	2751	1788
57. Lesko	1	4		59350	1633	28543	13090
58. Olszanica	1	3		23819	353	4640	2289
59. Solina - Polańczyk	1	4	1	27128	420	5296	2033

Gmina	Bib.	Fil.	Pkt.	Książek	Czyteln.	Wypoż.	Odwiedz.
LESKI	5	12	1	150245	3369	59284	23207
60. Grodzisko Dolne	1	2		33218	1278	26172	6873
61. Kuryłówka	1	3		28748	905	13144	8030
62. Leżajsk	1	1		38683	2312	69242	25633
63. Leżajsk - Giedlarowa	1	7	1	82187	2211	63084	25198
64. Nowa Sarzyna	1	5		72205	2360	33696	13754
LEŻAJSKI	5	18	1	255041	9066	205338	79488
65. Cieszanów	1	3		40136	971	17516	6681
66. Horyniec Zdrój	1	2		18770	431	4252	2103
67. Lubaczów	2			74526	3069	69164	35901
68. Lubaczów - Basznia Dolna	1	5		39854	596	12588	6824
69. Narol	1	2		25721	545	10428	5522
70. Oleszyce	1			20408	563	13391	5052
71. Stary Dzików	1	1		17698	434	2878	1735
72. Wielkie Oczy	1	2		30160	577	7318	3391
LUBACZOWSKI	9	15		267273	7186	137535	67209
73. Białobrzegi	1	4		42036	1330	26238	11152
74. Czarna (Łańcucka)	1	5		51243	1784	35332	15584
75. Łańcut	1	2	1	91339	2945	48792	17958
76. Łańcut - Wysoka Łańcucka	1	8		76782	2241	46034	15576
77. Markowa	1	2		37152	1055	21461	7334
78. Rakszawa	1	1		24727	449	11029	3643
79. Żołyńnia	1	1		32554	1063	19329	7007
ŁAŃCUCKI	7	23	1	355833	10867	208215	78254
80. Borowa	1	3		34078	1028	18321	6244
81. Czermin	1	3		36862	881	10420	6168
82. Gawłuszowice	1			16716	321	5278	3270
83. Mielec	1	6		204359	15817	291953	118695
84. Mielec - Chorzelów	1	5	1	59705	1355	45473	9688
85. Padew Narodowa	1	5		50196	1057	18377	17886
86. Przecław	1	3		45674	1558	36355	21670
87. Radomyśl Wielki	1	4		60981	1437	63550	22471
88. Tuszów Narodowy	1	3		41666	981	14281	5418

Gmina	Bib.	Fil.	Pkt.	Książek	Czyteln.	Wypoż.	Odwiedz.
89. Wadowice Górne	1	1		15512	366	4350	1814
MIELECKI	10	33	1	565749	24801	508358	213324
90. Harasiuki	1	2	2	45600	899	17369	8932
91. Jarocin	1	1		25932	640	11430	8232
92. Jeżowe	1	4		51185	1139	19711	10770
93. Krzeszów	1			13595	354	4886	2444
94. Nisko	1	3		67351	2584	61689	31139
95. Rudnik n/Sanem	1	2		26764	839	13740	5140
96. Ulanów	1	4		43693	441	3599	1799
NIŻAŃSKI	7	16	2	274120	6896	132424	68456
97. Bircza	1	1		24579	458	20001	5216
98. Dubiecko	1			13013	274	4614	1711
99. Fredropol	1	3		15728	197	2464	1044
100. Krasieczyn	1	1		15770	304	5542	2298
101. Krzywczka	1	2		21274	415	2944	2667
102. Medyka	1	3	1	22544	537	4967	3371
103. Orły	1	4		35744	645	4531	2691
104. Przemyśl	1	7		273509	7758	136104	66007
105. Przemyśl - Hermanowice	1	3		29109	374	3250	1627
106. Stubno	1	1	6	16290	512	6766	3838
107. Żurawica	1	5		45861	902	16761	6246
PRZEMYSKI	11	30	7	513421	12376	207944	96716
108. Adamówka	1	1		17655	445	5108	3991
109. Gać	1			10218	271	7715	3699
110. Jawornik Polski	1	3		23332	442	4911	1776
111. Kańczuga	1	5		51501	1169	19208	7431
112. Przeworsk	1			78853	2742	73700	29805
113. Przeworsk - Urzejowice	1	6		39788	818	11140	5021
114. Sieniawa	1	1		20711	354	11690	4688
115. Tryńcza	1	4	2	41767	625	8462	3427
116. Zarzecze	1			12381	300	5662	1526
PRZEWORSKI	9	20	2	296206	7166	147596	61364
117. Iwierzycze	1			15873	650	10182	2574

Gmina	Bib.	Fil.	Pkt.	Książek	Czyteln.	Wypoż.	Odwiedz.
118. Ostrów	1	3		34872	1198	43135	16138
119. Ropczyce	1	5		70577	3048	58111	21785
120. Sędziszów Małopolski	1	6		69081	2025	44117	20881
121. Wielopole Skrzyńskie	1	3		43748	705	10352	3453
<hr/>							
ROPCZYCKO - SĘDZISZOWSKI	5	17		234151	7626	165897	64831
<hr/>							
122. Białowa	1	5		51726	1560	32810	18602
123. Boguchwała	1	9		91403	5103	83527	32207
124. Chmielnik	1	3	1	46854	1281	27489	17267
125. Dynów	1			24995	973	25158	8795
126. Dynów - Bachórz	1	8		29301	584	7201	4603
127. Głogów Małopolski	1	5		62813	1778	39951	15006
128. Hyżne	1	2		44399	918	16214	7041
129. Kamień	1	1		21929	318	4484	3144
130. Krasne	1	3		40115	959	11350	5177
131. Lubenia	1	2		35928	929	27587	9367
132. Sokołów Małopolski	1	5		67244	1887	35704	15963
133. Świlcza	1	5		73004	2339	71920	30314
134. Trzebownisko	1	2		34935	1249	20361	8857
135. Tyczyn	1	3		52941	2146	42657	19347
<hr/>							
RZESZOWSKI	14	53	1	677587	22024	446413	195690
<hr/>							
136. Besko	1			12668	337	4216	2531
137. Bukowsko	1	2		23118	619	8275	2931
138. Komańcza	1	2		28750	473	6286	7611
139. Sanok	1	4		119355	6070	128038	73633
140. Sanok - Gmina	1	10		75593	2229	40798	18883
141. Tyrawa Wołoska	1			15078	146	1054	346
142. Zagórz	1	6		58454	1165	20147	8081
143. Zarszyn	1	4	1	60854	1087	19294	10462
<hr/>							
SANOCKI	8	28	1	393870	12126	228108	124478
<hr/>							
144. Bojanów	1	4		58707	1358	35415	13902
145. Pysznica	1	2		52080	1532	23508	8804
146. Radomyśl n/Sanem	1	4		35443	1132	19178	8519
147. Stalowa Wola	1	4		244002	11308	206494	111284
148. Zaklików	1			15615	448	12933	7158
149. Zaleszany	1	5		49807	845	12964	5222

Gmina	Bib.	Fil.	Pkt.	Książek	Czyteln.	Wypoż.	Odwiedz.
STAŁOWOWOLSKI	6	19		455654	16623	310492	154889
150. Czudec	1	5	1	74509	1987	42731	14562
151. Frysztak	1	4		50162	1905	34155	17345
152. Niebylec	1	3		59410	1569	26613	11733
153. Strzyżów	1	6		97785	2620	71985	27220
154. Wiśniowa	1	4		48375	1166	23837	10162
STRZYŻOWSKI	5	22	1	330241	9247	199321	81022
155. Baranów Sandomierski	1	3		48147	889	16576	5732
156. Gorzyce	1	3		51628	1135	26034	8493
157. Grębów	1	4		35446	877	7917	3290
158. Nowa Dęba	1	3		50829	1062	20465	8662
159. Tarnobrzeg	1	8		219596	8563	229723	106873
TARNOBRZESKI	5	21		405646	12526	300715	133050
TEREN	160	482	25	7927424	241683	4949696	2164257
RZESZÓW	1	18	4	516211	34514	788565	311814
WOJEWÓDZTWO	161	500	29	8443635	276197	5738261	2476071

TABL. 2

ZAKUP NOWOŚCI BIBLIOTECZNYCH

Gmina	Liczba mieszk.	ogółem			ze środ. organiz.			z dot. MKiDN		
		wolum.	kwota	śr.cena	wolum.	kwota	śr.cena	wolum.	kwota	śr.cena
1. Czarna (bieszczadzka)	2378	275	9096	33,08	198	6996	35,33	77	2100	27,27
2. Lutowiska	2004	73	1813	24,84	73	1813	24,84			
3. Ustrzyki Dolne	16472	1571	51099	32,53	1121	40599	36,22	450	10500	23,33
BIESZCZADZKI	20854	1919	62008	32,31	1392	49408	35,49	527	12600	23,91
4. Brzozów	26076	1577	33515	21,25	986	20515	20,81	591	13000	22,00
5. Domaradz	5864	896	20038	22,36	486	10038	20,65	410	10000	24,39
6. Dydnia	7562	2243	51004	22,74	1129	26004	23,03	1114	25000	22,44
7. Haczów	9055	1985	47916	24,14	1050	25416	24,21	935	22500	24,06
8. Jasienica Rosielna	7607	1551	34074	21,97	797	17074	21,42	754	17000	22,55
9. Nozdrzec	7612	954	24800	26,00	572	12400	21,68	382	12400	32,46
BRZOZOWSKI	63776	9206	211347	22,96	5020	111447	22,20	4186	99900	23,87
10. Brzostek	12711	1435	40237	28,04	745	20237	27,16	690	20000	28,99
11. Czarna (dębicka)	13325	467	11675	25,00	467	11675	25,00			
12. Dębica	43523	1993	50214	25,20	1587	40214	25,34	406	10000	24,63
13. Dębica - Latoszyn	25665	1770	39132	22,11	1156	25492	22,05	614	13640	22,21
14. Jodłowa	5259	1100	24266	22,06	564	12266	21,75	536	12000	22,39
15. Pilzno	18220	2166	49288	22,76	1388	32058	23,10	778	17230	22,15
16. Żyraków	14385	2612	59403	22,74	1603	37865	23,62	1009	21538	21,35
DĘBICKI	133088	11543	274215	23,76	7510	179807	23,94	4033	94408	23,41
17. Chłopice	5319	293	8001	27,31	169	4001	23,67	124	4000	32,26
18. Jarosław	35739	3851	124186	32,25	2662	93947	35,29	1189	30239	25,43
19. Jarosław - Pełkinie	13156	1075	30000	27,91	1075	30000	27,91			
20. Laszki	6637	110	3110	28,27	110	3110	28,27			
21. Pawłosiów	8441	1106	20153	18,22	1106	20153	18,22			
22. Pruchnik	9319	715	18667	26,11	352	8667	24,62	363	10000	27,55
23. Radymno	5050	295	8441	28,61	186	5749	30,91	109	2692	24,70
24. Radymno - Skołoszów	10950	198	8000	40,40	198	8000	40,40			
25. Rokietnica	4166	183	4000	21,86	97	2000	20,62	86	2000	23,26
26. Roźwienica	6192	165	4792	29,04	165	4792	29,04			
27. Wiązownica	11696	150	7905	52,70	150	7905	52,70			

Gmina	Liczba mieszk.	ogółem			ze środ. organiz.			z dot. MKiDN		
		wolum.	kwota	śr.cena	wolum.	kwota	śr.cena	wolum.	kwota	śr.cena
JAROSŁAWSKI	116665	8141	237255	29,14	6270	188324	30,04	1871	48931	26,15
28. Brzyska	6327	705	16124	22,87	361	8124	22,50	344	8000	23,26
29. Dębowiec	8795	1091	27050	24,79	565	13450	23,81	526	13600	25,86
30. Jasło	33276	2924	71566	24,48	2448	59625	24,36	476	11941	25,09
31. Jasło - Szebnie	15988	2794	71500	25,59	1315	36500	27,76	1479	35000	23,66
32. Kołaczyce	8653	62	1835	29,60	62	1835	29,60			
33. Krempna	1719	71	2085	29,37	71	2085	29,37			
34. Nowy Żmigród	8742	1015	22491	22,16	512	11491	22,44	503	11000	21,87
35. Osiek Jasielski	5190	195	5285	27,10	195	5285	27,10			
36. Skołyszyn	12072	1687	41925	24,85	821	20000	24,36	866	21925	25,32
37. Tarnowiec	9034	1410	42124	29,88	820	24204	29,52	590	17920	30,37
JASIELSKI	109796	11954	301985	25,26	7170	182599	25,47	4784	119386	24,96
38. Cmolas	8010	2149	41861	19,48	1234	21861	17,72	915	20000	21,86
39. Dzikowiec	6322	914	22227	24,32	463	11227	24,25	451	11000	24,39
40. Kolbuszowa	24332	4835	115862	23,96	3282	78208	23,83	1553	37654	24,25
41. Majdan Królewski	9690	1163	28001	24,08	577	14001	24,27	586	14000	23,89
42. Niwiska	6188	676	16192	23,95	326	8192	25,13	350	8000	22,86
43. Raniżów	6939	876	18951	21,63	515	10951	21,26	361	8000	22,16
KOLBUSZOWSKI	61481	10613	243094	22,91	6397	144440	22,58	4216	98654	23,40
44. Chorkówka	13488	1966	52000	26,45	1061	26000	24,51	905	26000	28,73
45. Dukla	13986	1966	22224	11,30	1061	11224	10,58	905	11000	12,15
46. Iwonicz Zdrój	10385	135	3755	27,81	80	2255	28,19	55	1500	27,27
47. Jaśliska	2076	404	10000	24,75	220	5000	22,73	184	5000	27,17
48. Jedlicze	14947	1353	35445	26,20	827	23061	27,89	526	12384	23,54
49. Korczyn	11129	701	17645	25,17	396	10000	25,25	305	7645	25,07
50. Krosno	44530	4747	127101	26,78	4288	114291	26,65	459	12810	27,91
51. Krościenko Wyżne	5376	878	24442	27,84	575	16366	28,46	303	8076	26,65
52. Miejsce Piastowe	13326	3028	77440	25,57	1805	42663	23,64	1223	34777	28,44
53. Rymanów	15322	527	13866	26,31	326	8866	27,20	201	5000	24,88
54. Wojaszówka - Odrzykoń	9233	1983	43000	21,68	1110	23000	20,72	873	20000	22,91
KROŚNIĘSKI	153798	17688	426918	24,14	11749	282726	24,06	5939	144192	24,28

Gmina	Liczba mieszk.	ogółem			ze środ. organiz.			z dot. MKiDN		
		wolum.	kwota	śr.cena	wolum.	kwota	śr.cena	wolum.	kwota	śr.cena
55. Baligród	3060	1214	28593	23,55	776	17593	22,67	438	11000	25,11
56. Cisna	1689	283	7500	26,50	215	6000	27,91	68	1500	22,06
57. Lesko	10892	982	26218	26,70	595	16218	27,26	387	10000	25,84
58. Olszanica	4729	205	5017	24,47	205	5017	24,47			
59. Solina - Polańczyk	5245	738	18750	25,41	602	15000	24,92	136	3750	27,57
LESKI	25615	3422	86078	25,15	2393	59828	25,00	1029	26250	25,51
60. Grodzisko Dolne	7787	998	24720	24,77	609	14720	24,17	389	10000	25,71
61. Kuryłówka	5523	777	21066	27,11	384	10566	27,52	393	10500	26,72
62. Leżajsk	12926	2025	53985	26,66	1264	35679	28,23	761	18306	24,06
63. Leżajsk - Giedlarowa	19912	2893	65150	22,52	1527	33150	21,71	1366	32000	23,43
64. Nowa Sarzyna	21051	3034	66535	21,93	1414	30335	21,45	1620	36200	22,35
LEŻAJSKI	67199	9727	231456	23,80	5198	124450	23,94	4529	107006	23,63
65. Cieszanów	6824	1089	24836	22,81	835	19452	23,30	254	5384	21,20
66. Horyniec Zdrój	4419	458	11000	24,02	236	6000	25,42	222	5000	22,52
67. Lubaczów	11485	1500	43626	29,08	934	26550	28,43	566	17076	30,17
68. Lubaczów - Basznia Dolna	8957	598	14006	23,42	291	7006	24,08	307	7000	22,80
69. Narol	7609	1647	63274	38,42	923	44124	47,80	724	19150	26,45
70. Oleszyce	6149	868	22600	26,04	477	12600	26,42	391	10000	25,58
71. Stary Dzików	4036	586	15384	26,25	376	10000	26,60	210	5384	25,64
72. Wielkie Oczy	3672	1161	24031	20,70	906	18031	19,90	255	6000	23,53
LUBACZOWSKI	53151	7907	218757	27,67	4978	143763	28,88	2929	74994	25,60
73. Białobrzegi	8674	1529	38035	24,88	1529	38035	24,88			
74. Czarna (Łańcucka)	11992	1479	37461	25,33	1038	25000	24,08	441	12461	28,26
75. Łańcut	17668	2045	50757	24,82	738	40048	54,27	417	10709	25,68
76. Łańcut - Wysoka Łańcucka	21785	1097	23123	21,08	735	15047	20,47	362	8076	22,31
77. Markowa	6336	1358	30828	22,70	910	20060	22,04	448	10768	24,04
78. Rakszawa	7306	1585	38026	23,99	860	19026	22,12	725	19000	26,21
79. Żołyń	6998	2099	52386	24,96	982	27386	27,89	1117	25000	22,38
ŁAŃCUCKI	80759	11192	270616	24,18	6792	184602	27,18	3510	86014	24,51
80. Borowa	5309	582	14180	24,36	375	9180	24,48	207	5000	24,15

Gmina	Liczba mieszlk.	ogółem			ze środ. organiz.			z dot. MKiDN		
		wolum.	kwota	śr.cena	wolum.	kwota	śr.cena	wolum.	kwota	śr.cena
81. Czermin	7028	277	6885	24,86	277	6885	24,86			
82. Gawłuszowice	2708	694	13877	20,00	694	13877	20,00			
83. Mielec	57612	4964	121688	24,51	3177	77613	24,43	414	11685	28,22
84. Mielec - Chorzelów	13529	1614	35384	21,92	1054	23000	21,82	560	12384	22,11
85. Padew Narodowa	5158	1525	40028	26,25	748	20028	26,78	777	20000	25,74
86. Przecław	11995	1690	42218	24,98	973	22218	22,83	717	20000	27,89
87. Radomyśl Wielki	14219	2228	60000	26,93	1152	30000	26,04	1076	30000	27,88
88. Tuszów Narodowy	8286	669	15385	23,00	370	10001	27,03	299	5384	18,01
89. Wadowice Górne	7607	513	18397	35,86	204	9397	46,06	309	9000	29,13
MIELECKI	133451	14756	368042	24,94	9024	222199	24,62	4359	113453	26,03
90. Harasiuki	5774	578	11400	19,72	283	5200	18,37	295	6200	21,02
91. Jarocin	5122	512	12120	23,67	248	6120	24,68	264	6000	22,73
92. Jeżowe	9843	2800	62087	22,17	1448	32087	22,16	1352	30000	22,19
93. Krzeszów	4133	308	8053	26,15	167	4053	24,27	141	4000	28,37
94. Nisko	21534	2337	61538	26,33	1470	40000	27,21	867	21538	24,84
95. Rudnik n/Sanem	9915	604	15353	25,42	336	7536	22,43	268	7817	29,17
96. Ulanów	7933	426	10402	24,42	204	5402	26,48	222	5000	22,52
NIŻAŃSKI	64254	7565	180953	23,92	4156	100398	24,16	3409	80555	23,63
97. Bircza	5957	903	20000	22,15	491	10000	20,37	412	10000	24,27
98. Dubiecko	8844	831	19535	23,51	514	11535	22,44	317	8000	25,24
99. Fredropol	5210	311	8076	25,97	197	5076	25,77	114	3000	26,32
100. Krasieczyn	5124	633	16668	26,33	401	11284	28,14	232	5384	23,21
101. Krzywca	4566	542	13079	24,13	293	6579	22,45	249	6500	26,10
102. Medyka	6252	788	23781	30,18	481	13781	28,65	307	10000	32,57
103. Orły	8557	1372	32000	23,32	778	16000	20,57	594	16000	26,94
104. Przemyśl	57193	6719	241072	35,88	4490	181842	40,50	2229	59230	26,57
105. Przemyśl - Hermanowice	10683	170	6153	36,19	104	4000	38,46	66	2153	32,62
106. Stubno	3705	249	6527	26,21	136	3527	25,93	113	3000	26,55
107. Żurawica	12667	895	21251	23,74	614	15328	24,96	281	5923	21,08
PRZEMYSKI	128758	13413	408142	30,43	8499	278952	32,82	4914	129190	26,29
108. Adamówka	4035	738	19886	26,95	419	10886	25,98	319	9000	28,21
109. Gać	4529	232	6519	28,10	125	3519	28,15	107	3000	28,04
110. Jawornik Polski	4256	428	10041	23,46	238	5041	21,18	190	5000	26,32

Gmina	Liczba mieszk.	ogółem			ze środ. organiz.			z dot. MKiDN		
		wolum.	kwota	śr.cena	wolum.	kwota	śr.cena	wolum.	kwota	śr.cena
111. Kańczuga	11810	531	16000	30,13	275	8000	29,09	256	8000	31,25
112. Przeworsk	14709	1509	42221	27,98	1052	28069	26,68	457	14152	30,97
113. Przeworsk - Urzejowice	14609	1455	40000	27,49	729	20000	27,43	726	20000	27,55
114. Sieniawa	6758	1193	30974	25,96	653	16900	25,88	540	14074	26,06
115. Tryńcza	8510	374	10000	26,74	237	6500	27,43	137	3500	25,55
116. Zarzecze	6962	440	15300	34,77	258	10200	39,53	182	5100	28,02
PRZEWORSKI	76178	6900	190941	27,67	3986	109115	27,37	2914	81826	28,08
117. Iwierzycze	7714	319	9505	29,80	215	7352	34,20	104	2153	20,70
118. Ostrów	7371	1395	35503	25,45	977	23927	24,49	418	11576	27,69
119. Ropczyce	27229	1726	47668	27,62	1113	30868	27,73	613	16800	27,41
120. Sędziszów Małopolski	23879	946	24833	26,25	595	15700	26,39	351	9133	26,02
121. Wielopole Skrzyńskie	7824	711	15415	21,68	358	7715	21,55	353	7700	21,81
ROPCZYCKO - SĘDZISZOWSKI	74017	5097	132924	26,08	3258	85562	26,26	1839	47362	25,75
122. Błażowa	10827	761	23548	30,94	465	16548	35,59	296	7000	23,65
123. Boguchwała	21836	2682	85322	31,81	1755	62707	35,73	927	22615	24,40
124. Chmielnik	7344	755	19320	25,59	455	11120	24,44	300	8200	27,33
125. Dynów	6002	772	20562	26,63	402	10562	26,27	370	10000	27,03
126. Dynów - Bachórz	6650	1196	27256	22,79	640	14256	22,28	556	13000	23,38
127. Głogów Małopolski	19397	1597	42295	26,48	1032	29481	28,57	565	12814	22,68
128. Hyżne	6956	948	22411	23,64	524	12411	23,69	424	10000	23,58
129. Kamień	6813	570	12992	22,79	305	6592	21,61	265	6400	24,15
130. Krasne	12781	364	8139	22,36	364	8139	22,36			
131. Lubenia	6521	1190	30078	25,28	618	14078	22,78	572	16000	27,97
132. Sokółów Małopolski	17315	3262	121125	37,13	1698	81125	47,78	1564	40000	25,58
133. Świlcza	16568	2295	46153	20,11	1507	30000	19,91	788	16153	20,50
134. Trzebownisko	23815	439	12454	28,37	361	10204	28,27	78	2250	28,85
135. Tyczyn	11315	1081	34107	31,55	748	26031	34,80	333	8076	24,25
RZESZOWSKI	174140	17912	505762	28,24	10874	333254	30,65	7038	172508	24,51
136. Besko	4399	556	12829	23,07	337	6829	20,26	219	6000	27,40
137. Bukowsko	5339	1081	28934	26,77	765	18934	24,75	316	10000	31,65
138. Komańcza	4194	401	10571	26,36	263	6871	26,13	138	3700	26,81
139. Sanok	34921	2696	77996	28,93	1681	51073	30,38	1015	26923	26,53
140. Sanok - Gmina	18110	2461	60001	24,38	2461	60001	24,38			

Gmina	Liczba mieszk.	ogółem			ze środ. organiz.			z dot. MKiDN		
		wolum.	kwota	śr.cena	wolum.	kwota	śr.cena	wolum.	kwota	śr.cena
141. Tyrawa Wołoska	1946	425	11591	27,27	241	6800	28,22	184	4791	26,04
142. Zagórz	12743	1177	31739	26,97	751	20432	27,21	426	11307	26,54
143. Zarszyn	8938	868	28552	32,89	443	19052	43,01	425	9500	22,35
SANOCKI	90590	9665	262213	27,13	6942	189992	27,37	2723	72221	26,52
144. Bojanów	7570	984	20187	20,52	478	10187	21,31	506	10000	19,76
145. Pysznica	11734	1181	31473	26,65	771	20000	25,94	388	10769	27,76
146. Radomyśl n/Sanem	7237	1345	31000	23,05	675	15500	22,96	670	15500	23,13
147. Stalowa Wola	56280	6106	134107	21,96	4902	105501	21,52	1204	28606	23,76
148. Zaklików	8116	1353	38135	28,19	775	21635	27,92	578	16500	28,55
149. Zaleszany	11005	804	22306	27,74	631	17460	27,67	173	4846	28,01
STAŁOWOWOLSKI	101942	11773	277208	23,55	8232	190283	23,12	3519	86221	24,50
150. Czudec	11591	2805	57465	20,49	1430	30345	21,22	1375	27120	19,72
151. Frysztak	10116	2439	52760	21,63	1290	27760	21,52	1149	25000	21,76
152. Niebylec	10320	1047	24200	23,11	549	12200	22,22	498	12000	24,10
153. Strzyżów	19925	1739	28415	16,34	972	10415	10,72	767	18000	23,47
154. Wiśniowa	7697	1488	32640	21,94	849	17640	20,78	639	15000	23,47
STRZYŻOWSKI	59649	9518	195480	20,54	5090	98360	19,32	4428	97120	21,93
155. Baranów Sandomierski	11387	1865	47265	25,34	1179	29265	24,82	686	18000	26,24
156. Gorzyce	12773	976	23076	23,64	644	15000	23,29	332	8076	24,33
157. Grębów	10002	67	2118	31,61	67	2118	31,61			
158. Nowa Dęba	17202	806	19729	24,48	543	12838	23,64	263	6891	26,20
159. Tarnobrzeg	44314	7049	160963	22,83	4175	102863	24,64	2874	58100	20,22
TARNOBRZESKI	95678	10763	253151	23,52	6608	162084	24,53	4155	91067	21,92
TEREN	1884839	210674	5338545	25,34	131538	3421593	26,01	76851	1883858	24,51
RZESZÓW	196726	18278	537656	29,42	11512	337536	29,32	6766	200120	29,58
WOJEWÓDZTWO	2081565	228952	5876201	25,67	143050	3759129	26,28	83617	2083978	24,92

TABL. 3

STRUKTURA WYPOŻYCZEŃ

Gmina	Ogółem	dor.	dz.	inne	% do ogółu		
					dor.	dz.	inne
1. Czarna (bieszczadzka)	4031	2785	1055	191	69,1	26,2	4,7
2. Lutowiska	3895	2183	1425	287	56,0	36,6	7,4
3. Ustrzyki Dolne	41368	26348	11022	3998	63,7	26,6	9,7
BIESZCZADZKI	49294	31316	13502	4476	63,5	27,4	9,1
4. Brzozów	67524	34553	28194	4777	51,2	41,8	7,1
5. Domaradz	17200	7774	8190	1236	45,2	47,6	7,2
6. Dydnia	17513	8945	7139	1429	51,1	40,8	8,2
7. Haczów	38003	22643	13499	1861	59,6	35,5	4,9
8. Jasienica Rosielna	17918	10328	6649	941	57,6	37,1	5,3
9. Nozdrzec	17615	9160	7646	809	52,0	43,4	4,6
BRZozowski	175773	93403	71317	11053	53,1	40,6	6,3
10. Brzostek	36473	20618	11571	4284	56,5	31,7	11,7
11. Czarna (dębicka)	12423	7237	3972	1214	58,3	32,0	9,8
12. Dębica	137777	87991	35594	14192	63,9	25,8	10,3
13. Dębica - Latoszyn	47389	32318	13002	2069	68,2	27,4	4,4
14. Jodłowa	11104	5915	4515	674	53,3	40,7	6,1
15. Pilzno	33208	16432	14131	2645	49,5	42,6	8,0
16. Żyraków	56868	19080	34963	2825	33,6	61,5	5,0
DĘBICKI	335242	189591	117748	27903	56,6	35,1	8,3
17. Chłopice	2138	1549	585	4	72,5	27,4	0,2
18. Jarosław	111979	72211	25020	14748	64,5	22,3	13,2
19. Jarosław - Pełkinie	15771	8756	4701	2314	55,5	29,8	14,7
20. Laszki	3204	1322	1877	5	41,3	58,6	0,2
21. Pawłosiów	4479	1775	2580	124	39,6	57,6	2,8
22. Pruchnik	5035	3221	1546	268	64,0	30,7	5,3
23. Radymno	19576	13218	4904	1454	67,5	25,1	7,4
24. Radymno - Skołoszów	4664	2308	2208	148	49,5	47,3	3,2
25. Rokietnica	3195	1042	2118	35	32,6	66,3	1,1
26. Roźwienica	2583	2177	368	38	84,3	14,2	1,5
27. Wiązownica	2665	1376	1056	233	51,6	39,6	8,7

Gmina	Ogółem	dor.	dz.	inne	% do ogółu		
					dor.	dz.	inne
JAROSŁAWSKI	175289	108955	46963	19371	62,2	26,8	11,1
28. Brzyska	15037	4969	9267	801	33,0	61,6	5,3
29. Dębowiec	8706	3883	4037	786	44,6	46,4	9,0
30. Jasło	155649	96297	34395	24957	61,9	22,1	16,0
31. Jasło - Szebnie	37914	18956	16133	2825	50,0	42,6	7,5
32. Kołaczyce	15763	10254	4205	1304	65,1	26,7	8,3
33. Krempna	3235	2178	826	231	67,3	25,5	7,1
34. Nowy Żmigród	11720	7142	3813	765	60,9	32,5	6,5
35. Osiek Jasielski	8708	5663	2138	907	65,0	24,6	10,4
36. Skołyszyn	27986	13103	12673	2210	46,8	45,3	7,9
37. Tarnowiec	12308	8377	3401	530	68,1	27,6	4,3
JASIELSKI	297026	170822	90888	35316	57,5	30,6	11,9
38. Cmolas	41748	11558	28887	1303	27,7	69,2	3,1
39. Dzikowiec	22849	9832	12149	868	43,0	53,2	3,8
40. Kolbuszowa	89781	43870	37287	8624	48,9	41,5	9,6
41. Majdan Królewski	18073	8532	8343	1198	47,2	46,2	6,6
42. Niwiska	17475	8303	8173	999	47,5	46,8	5,7
43. Raniżów	17893	9869	7017	1007	55,2	39,2	5,6
KOLBUSZOWSKI	207819	91964	101856	13999	44,3	49,0	6,7
44. Chorkówka	18759	10926	6854	979	58,2	36,5	5,2
45. Dukla	26749	16417	7676	2656	61,4	28,7	9,9
46. Iwonicz Zdrój	20655	14229	4865	1561	68,9	23,6	7,6
47. Jaśliska	1486	1361	125		91,6	8,4	
48. Jedlicze	32420	18918	9332	4170	58,4	28,8	12,9
49. Korczyn	18300	8966	8605	729	49,0	47,0	4,0
50. Krosno	236383	142604	58161	35618	60,3	24,6	15,1
51. Krościenko Wyżne	14561	8786	5166	609	60,3	35,5	4,2
52. Miejsce Piastowe	41737	34136	1700	5901	81,8	4,1	14,1
53. Rymanów	21410	13838	5534	2038	64,6	25,8	9,5
54. Wojaszówka - Odrzykoń	19153	10856	7509	788	56,7	39,2	4,1
KROŚNIĘSKI	451613	281037	115527	55049	62,2	25,6	12,2

Gmina	Ogółem	dor.	dz.	inne	% do ogółu		
					dor.	dz.	inne
55. Baligród	18054	6989	9098	1967	38,7	50,4	10,9
56. Cisna	2751	1442	934	375	52,4	34,0	13,6
57. Lesko	28543	18603	6147	3793	65,2	21,5	13,3
58. Olszanica	4640	2890	1216	534	62,3	26,2	11,5
59. Solina - Polańczyk	5296	3799	874	623	71,7	16,5	11,8
LESKI	59284	33723	18269	7292	56,9	30,8	12,3
60. Grodzisko Dolne	26172	12667	11354	2134	48,4	43,4	8,2
61. Kuryłówka	13144	8662	3565	917	65,9	27,1	7,0
62. Leżajsk	69242	43875	15907	9460	63,4	23,0	13,7
63. Leżajsk - Giedlarowa	63084	27450	30513	5121	43,5	48,4	8,1
64. Nowa Sarzyna	33696	15251	15375	3070	45,3	45,6	9,1
LEŻAJSKI	205338	107905	76714	20702	52,5	37,4	10,1
65. Cieszanów	17516	7497	8311	1708	42,8	47,4	9,8
66. Horyniec Zdrój	4252	2500	1400	352	58,8	32,9	8,3
67. Lubaczów	69164	32787	27244	9133	47,4	39,4	13,2
68. Lubaczów - Basznia Dolna	12588	3831	8382	375	30,4	66,6	3,0
69. Narol	10428	4998	4633	797	47,9	44,4	7,6
70. Oleszyce	13391	7534	4483	1374	56,3	33,5	10,3
71. Stary Dzików	2878	817	1856	205	28,4	64,5	7,1
72. Wielkie Oczy	7318	2953	3358	1007	40,4	45,9	13,8
LUBACZOWSKI	137535	62917	59667	14951	45,7	43,4	10,9
73. Białobrzegi	26238	12500	12131	1607	47,6	46,2	6,1
74. Czarna (Łańcucka)	35332	20181	13293	1858	57,1	37,6	5,3
75. Łańcut	48792	30349	14715	3728	62,2	30,2	7,6
76. Łańcut - Wysoka Łańcucka	46034	23419	19940	2675	50,9	43,3	5,8
77. Markowa	21461	10181	10053	1227	47,4	46,8	5,7
78. Rakszawa	11029	6115	4626	288	55,4	41,9	2,6
79. Żołyńnia	19329	10530	7272	1527	54,5	37,6	7,9
ŁAŃCUCKI	208215	113275	82030	12910	54,4	39,4	6,2
80. Borowa	18321	7674	9014	1633	41,9	49,2	8,9
81. Czermin	10420	4735	4973	712	45,4	47,7	6,8

Gmina	Ogółem	dor.	dz.	inne	% do ogółu		
					dor.	dz.	inne
82. Gawłuszowice	5278	2482	2627	169	47,0	49,8	3,2
83. Mielec	291953	159559	85958	46436	54,7	29,4	15,9
84. Mielec - Chorzelów	45473	25572	17208	2693	56,2	37,8	5,9
85. Padew Narodowa	18377	8552	7865	1960	46,5	42,8	10,7
86. Przecław	36355	14280	19854	2221	39,3	54,6	6,1
87. Radomyśl Wielki	63550	35257	24738	3555	55,5	38,9	5,6
88. Tuszów Narodowy	14281	7684	6066	531	53,8	42,5	3,7
89. Wadowice Górne	4350	2150	1857	343	49,4	42,7	7,9
MIELECKI	508358	267945	180160	60253	52,7	35,4	11,9
90. Harasiuki	17369	8843	7077	1449	50,9	40,7	8,3
91. Jarocin	11430	6128	4376	926	53,6	38,3	8,1
92. Jeżowe	19711	7513	10767	1431	38,1	54,6	7,3
93. Krzeszów	4886	2636	1918	332	54,0	39,3	6,8
94. Nisko	61689	31977	24618	5094	51,8	39,9	8,3
95. Rudnik n/Sanem	13740	8434	4333	973	61,4	31,5	7,1
96. Ulanów	3599	1671	1745	183	46,4	48,5	5,1
NIŻAŃSKI	132424	67202	54834	10388	50,7	41,4	7,8
97. Bircza	20001	14901	3483	1617	74,5	17,4	8,1
98. Dubiecko	4614	3162	1049	403	68,5	22,7	8,7
99. Fredropol	2464	1480	961	23	60,1	39,0	0,9
100. Krasieczyn	5542	3861	1348	333	69,7	24,3	6,0
101. Krzywczka	2944	1474	1425	45	50,1	48,4	1,5
102. Medyka	4967	3013	1810	144	60,7	36,4	2,9
103. Orły	4531	2482	1899	150	54,8	41,9	3,3
104. Przemyśl	136104	92465	24967	18672	67,9	18,3	13,7
105. Przemyśl - Hermanowice	3250	1535	1446	269	47,2	44,5	8,3
106. Stubno	6766	3943	2077	746	58,3	30,7	11,0
107. Żurawica	16761	10427	4771	1563	62,2	28,5	9,3
PRZEMYSKI	207944	138743	45236	23965	66,7	21,8	11,5
108. Adamówka	5108	1983	2799	326	38,8	54,8	6,4
109. Gać	7715	4775	2303	637	61,9	29,9	8,3
110. Jawornik Polski	4911	3013	1741	157	61,4	35,5	3,2
111. Kańczuga	19208	9684	8227	1297	50,4	42,8	6,8

Gmina	Ogółem	dor.	dz.	inne	% do ogółu		
					dor.	dz.	inne
112. Przeworsk	73700	39602	25925	8173	53,7	35,2	11,1
113. Przeworsk - Urzejowice	11140	7431	3528	181	66,7	31,7	1,6
114. Sieniawa	11690	7238	3581	871	61,9	30,6	7,5
115. Tryńcza	8462	6013	2287	162	71,1	27,0	1,9
116. Zarzecze	5662	3997	1164	501	70,6	20,6	8,8
PRZEWORSKI	147596	83736	51555	12305	56,7	34,9	8,3
117. Iwierzycy	10182	4841	4682	659	47,5	46,0	6,5
118. Ostrów	43135	19521	18839	4775	45,3	43,7	11,1
119. Ropczyce	58111	25375	26774	5962	43,7	46,1	10,3
120. Sędziszów Małopolski	44117	23240	17347	3530	52,7	39,3	8,0
121. Wielopole Skrzyńskie	10352	3809	5623	920	36,8	54,3	8,9
ROPCZYCKO - SĘDZISZOWSKI	165897	76786	73265	15846	46,3	44,2	9,6
122. Błażowa	32810	14595	15587	2628	44,5	47,5	8,0
123. Boguchwała	83527	31906	41751	9870	38,2	50,0	11,8
124. Chmielnik	27489	12654	12648	2187	46,0	46,0	8,0
125. Dynów	25158	16429	5109	3620	65,3	20,3	14,4
126. Dynów - Bachórz	7201	3707	3222	272	51,5	44,7	3,8
127. Głogów Małopolski	39951	21868	15294	2789	54,7	38,3	7,0
128. Hyżne	16214	8614	6617	983	53,1	40,8	6,1
129. Kamień	4484	1710	2447	327	38,1	54,6	7,3
130. Krasne	11350	6525	4265	560	57,5	37,6	4,9
131. Lubenia	27587	11470	12860	3257	41,6	46,6	11,8
132. Sokołów Małopolski	35704	20383	12885	2436	57,1	36,1	6,8
133. Świlcza	71920	45678	23325	2917	63,5	32,4	4,1
134. Trzebownisko	20361	11404	7389	1568	56,0	36,3	7,7
135. Tyczyn	42657	20172	17166	5319	47,3	40,2	12,5
RZESZOWSKI	446413	227115	180565	38733	50,9	40,4	8,7
136. Besko	4216	1504	2702	10	35,7	64,1	0,2
137. Bukowsko	8275	3149	4130	996	38,1	49,9	12,0
138. Komańcza	6286	4054	1966	266	64,5	31,3	4,2
139. Sanok	128038	82228	27744	18066	64,2	21,7	14,1
140. Sanok - Gmina	40798	26536	11972	2290	65,0	29,3	5,6
141. Tyrawa Wołoska	1054	572	382	100	54,3	36,2	9,5

Gmina	Ogółem	dor.	dz.	inne	% do ogółu		
					dor.	dz.	inne
142. Zagórz	20147	12239	5106	2802	60,7	25,3	13,9
143. Zarszyn	19294	10327	7440	1527	53,5	38,6	7,9
SANOCKI	228108	140609	61442	26057	61,6	26,9	11,4
144. Bojanów	35415	15570	15884	3961	44,0	44,9	11,2
145. Pysznicza	23508	11683	9241	2584	49,7	39,3	11,0
146. Radomyśl n/Sanem	19178	10118	7674	1386	52,8	40,0	7,2
147. Stalowa Wola	206494	123486	50348	32660	59,8	24,4	15,8
148. Zaklików	12933	8900	3595	438	68,8	27,8	3,4
149. Zaleszany	12964	7682	4383	899	59,3	33,8	6,9
STAŁOWOWOLSKI	310492	177439	91125	41928	57,1	29,3	13,5
150. Czudec	42731	19755	19635	3341	46,2	46,0	7,8
151. Frysztak	34155	15164	17747	1244	44,4	52,0	3,6
152. Niebylec	26613	11600	12560	2453	43,6	47,2	9,2
153. Strzyżów	71985	36782	30535	4668	51,1	42,4	6,5
154. Wiśniowa	23837	9688	12167	1982	40,6	51,0	8,3
STRZYŻOWSKI	199321	92989	92644	13688	46,7	46,5	6,9
155. Baranów Sandomierski	16576	10041	5985	550	60,6	36,1	3,3
156. Gorzyce	26034	15686	7336	3012	60,3	28,2	11,6
157. Grębów	7917	3462	3867	588	43,7	48,8	7,4
158. Nowa Dęba	20465	13319	5157	1486	65,1	25,2	7,3
159. Tarnobrzeg	229723	139878	66116	23729	60,9	28,8	10,3
TARNOBRZESKI	300715	182386	88461	29365	60,7	29,4	9,8
TEREN	4949696	2739858	1713768	495550	55,4	34,6	10,0
RZESZÓW	788565	412840	224453	151272	52,4	28,5	19,2
WOJEWÓDZTWO	5738261	3152698	1938221	646822	54,9	33,8	11,3

TABL. 4

CZYTELNICZY NA 100 MIESZKAŃCÓW

1.	Ustrzyki Dolne	12,8
2.	Lutowiska	9,6
3.	Czarna (bieszczadzka)	9,0
BIESZCZADZKI		12,1
4.	Domaradz	15,8
5.	Haczów	15,6
6.	Dydnia	13,3
7.	Brzozów	12,7
8.	Jasienica Rosielna	12,4
9.	Nozdrzec	9,3
BRZozowski		13,0
10.	Brzostek	12,3
11.	Dębica	12,3
12.	Żyraków	11,9
13.	Pilzno	11,8
14.	Jodłowa	11,3
15.	Dębica - Latoszyn	10,0
16.	Czarna (dębicka)	4,5
DĘBICKI		10,9
17.	Jarosław	19,3
18.	Radymno	9,7
19.	Rokietnica	7,8
20.	Jarosław - Pełkinie	5,7
21.	Pawłosiów	5,7
22.	Laszki	5,2
23.	Chłopice	4,2
24.	Radymno - Skołoszów	3,8
25.	Pruchnik	3,6
26.	Roźwienica	2,8
27.	Wiązownica	2,1
JAROSŁAWSKI		9,2
28.	Jasło	17,8
29.	Krempna	11,1
30.	Jasło - Szebnie	10,1
31.	Osiek Jasielski	9,8
32.	Tarnowiec	9,2
33.	Skołyszyn	8,8
34.	Nowy Żmigród	8,3
35.	Dębowiec	7,9
36.	Brzyska	6,9
37.	Kołaczyce	5,9
JASIELSKI		11,4
38.	Kolbuszowa	17,5
39.	Cmolas	15,1
40.	Raniżów	15,0
41.	Dzikowiec	13,7
42.	Niwiska	12,8
43.	Majdan Królewski	9,1
KOLBUSZOWSKI		14,7
44.	Krosno	23,5
45.	Krościenko Wyżne	16,8
46.	Miejsce Piastowe	14,9

47.	Iwonicz Zdrój	13,5
48.	Jedlicze	13,5
49.	Jaśliska	10,6
50.	Korczyn	10,3
51.	Wojaszówka - Odrzykoń	8,8
52.	Dukla	8,6
53.	Rymanów	7,5
54.	Chorkówka	6,7
KROŚNIĘSKI		14,4
55.	Baligród	24,0
56.	Lesko	15,0
57.	Cisna	13,6
58.	Solina - Polańczyk	8,0
59.	Olszanica	7,5
LESKI		13,2
60.	Leżajsk	17,9
61.	Grodzisko Dolne	16,4
62.	Kuryłówka	16,4
63.	Nowa Sarzyna	11,2
64.	Leżajsk - Giedlarowa	11,1
LEŻAJSKI		13,5
65.	Lubaczów	26,7
66.	Wielkie Oczy	15,7
67.	Cieszanów	14,2
68.	Stary Dzików	10,8
69.	Horyniec Zdrój	9,8
70.	Oleszyce	9,2
71.	Narol	7,2
72.	Lubaczów - Basznia Dolna	6,7
LUBACZOWSKI		13,5
73.	Łańcut	16,7
74.	Markowa	16,7
75.	Białobrzegi	15,3
76.	Żołynia	15,2
77.	Czarna (łańcucka)	14,9
78.	Łańcut - Wysoka Łańcucka	10,3
79.	Rakszawa	6,1
ŁAŃCUCKI		13,5
80.	Mielec	27,5
81.	Padew Narodowa	20,5
82.	Borowa	19,4
83.	Przeclaw	13,0
84.	Czermin	12,5
85.	Gawłuszowice	11,9
86.	Tuszów Narodowy	11,8
87.	Radomyśl Wielki	10,1
88.	Mielec - Chorzelów	10,0
89.	Wadowice Górne	4,8
MIELECKI		18,6
90.	Harasiuki	15,6
91.	Jarocin	12,5
92.	Nisko	12,0
93.	Jeżowe	11,6
94.	Krzyszów	8,6
95.	Rudnik n/Sanem	8,5
96.	Ulanów	5,6

NIŻAŃSKI		10,7
97.	Stubno	13,8
98.	Przemysł	13,6
99.	Krzywcza	9,1
100.	Medyka	8,6
101.	Bircza	7,7
102.	Orły	7,5
103.	Żurawica	7,1
104.	Krasiczyn	5,9
105.	Fredropol	3,8
106.	Przemysł - Hermanowice	3,5
107.	Dubiecko	3,1
PRZEMYSKI		9,6
108.	Przeworsk	18,6
109.	Adamówka	11,0
110.	Jawornik Polski	10,4
111.	Kańczuga	9,9
112.	Tryńcza	7,3
113.	Gać	6,0
114.	Przeworsk - Urzejowice	5,6
115.	Sieniawa	5,2
116.	Zarzeczce	4,3
PRZEWORSKI		9,4
117.	Ostrów	16,3
118.	Ropczyce	11,2
119.	Wielopole Skrzyńskie	9,0
120.	Sędziszów Małopolski	8,5
121.	Iwierzycze	8,4
ROPCZYCKO - SĘDZISZOWSKI		10,3
122.	Boguchwała	23,4
123.	Tyczyn	19,0
124.	Chmielnik	17,4
125.	Dynów	16,2
126.	Błażowa	14,4
127.	Lubenia	14,2
128.	Świlcza	14,1
129.	Hyżne	13,2
130.	Sokołów Małopolski	10,9
131.	Głogów Małopolski	9,2
132.	Dynów - Bachórz	8,8
133.	Krasne	7,5
134.	Trzebownisko	5,2
135.	Kamień	4,7
RZESZOWSKI		12,6
136.	Sanok	17,4
137.	Sanok - Gmina	12,3
138.	Zarszyn	12,2
139.	Bukowsko	11,6
140.	Komańcza	11,3
141.	Zagórz	9,1
142.	Besko	7,7
143.	Tyrawa Wołoska	7,5
SANOCKI		13,4
144.	Stalowa Wola	20,1
145.	Bojanów	17,9
146.	Radomyśl n/Sanem	15,6

147.	Pysznica	13,1
148.	Zaleszany	7,7
149.	Zaklików	5,5
STALOWOWOLSKI		16,3
150.	Frysztak	18,8
151.	Czudec	17,1
152.	Niebylec	15,2
153.	Wiśniowa	15,1
154.	Strzyżów	13,1
STRZYŻOWSKI		15,5
155.	Tarnobrzeg	19,3
156.	Gorzyce	8,9
157.	Grębów	8,8
158.	Baranów Sandomierski	7,8
159.	Nowa Dęba	6,2
TARNOBRZESKI		13,1
TEREN		12,8
RZESZÓW		17,5
WOJEWÓDZTWO		13,3

TABL. 5

WZROST LUB SPADEK - CZYTELNICY

1.	Ustrzyki Dolne	110	47.	Miejsce Piastowe	36
2.	Lutowiska	-4	48.	Wojaszówka - Odrzykoń	30
3.	Czarna (bieszczadzka)	-16	49.	Dukla	21
-----			50.	Jaśliska	14
BIESZCZADZKI			51.	Chorkówka	10
90			52.	Korczynna	
4.	Jasienica Rosielna	75	53.	Rymanów	-15
5.	Dydnia	74	54.	Jedlicze	-35
6.	Domaradz	61	-----		
7.	Brzozów	50	KROŚNIĘSKI		
8.	Haczów	45	398		
9.	Nozdrzec	-73	-----		
-----			55.	Baligród	57
BRZozowski			56.	Cisna	35
232			57.	Olszanica	-10
10.	Dębica	685	58.	Lesko	-40
11.	Pilzno	244	59.	Solina - Polańczyk	-69
12.	Żyraków	53	-----		
13.	Jodłowa	19	LESKI		
14.	Czarna (dębicka)	-3	-27		
15.	Dębica - Latoszyn	-47	60.	Grodzisko Dolne	373
16.	Brzostek	-107	61.	Leżajsk - Giedlarowa	167
-----			62.	Kuryłówka	-81
DĘBICKI			63.	Nowa Sarzyna	-313
844			64.	Leżajsk	-361
17.	Jarosław	287	-----		
18.	Pawłosiów	157	LEŻAJSKI		
19.	Radymno	41	-215		
20.	Radymno - Skołoszów	19	65.	Lubaczów	99
21.	Laszki	7	66.	Oleszyce	19
22.	Pruchnik	6	67.	Narol	3
23.	Rokietnica	1	68.	Horyniec Zdrój	-5
24.	Jarosław - Pełkinie		69.	Wielkie Oczy	-5
25.	Chłopice	-14	70.	Lubaczów - Basznia Dolna	-32
26.	Roźwienica	-44	71.	Stary Dzików	-39
27.	Wiązownica	-61	72.	Cieszanów	-51
-----			-----		
JAROSŁAWSKI			LUBACZOWSKI		
399			-11		
28.	Jasło	309	73.	Markowa	138
29.	Jasło - Szebnie	224	74.	Żołyńia	39
30.	Skołyszyn	41	75.	Czarna (łańcucka)	6
31.	Osiek Jasielski	13	76.	Rakszawa	-13
32.	Kołaczyce	12	77.	Łańcut - Wysoka Łańcucka	-47
33.	Tarnowiec	7	78.	Białobrzegi	-102
34.	Krempna	3	79.	Łańcut	-707
35.	Brzyska	-5	-----		
36.	Dębowiec	-24	ŁAŃCUCKI		
37.	Nowy Żmigród	-24	-686		
-----			80.	Mielec	871
JASIELSKI			81.	Czermin	71
556			82.	Gawłuszowice	55
38.	Kolbuszowa	330	83.	Przeclaw	50
39.	Niwiska	82	84.	Mielec - Chorzelów	31
40.	Raniżów	39	85.	Borowa	-5
41.	Dzikowiec	29	86.	Padew Narodowa	-33
42.	Cmolas	-21	87.	Tuszów Narodowy	-65
43.	Majdan Królewski	-59	88.	Wadowice Górne	-170
-----			89.	Radomyśl Wielki	-690
KOLBUSZOWSKI			-----		
400			MIELECKI		
44.	Iwonicz Zdrój	194	115		
45.	Krosno	106	90.	Harasiuki	150
46.	Krościenko Wyżne	37	91.	Nisko	35
			92.	Ulanów	
			93.	Jarocin	-6
			94.	Jeżowe	-37
			95.	Krzeszów	-86
			96.	Rudnik n/Sanem	-104

NIŻAŃSKI		-48
97. Przemyśl		226
98. Żurawica		101
99. Medyka		48
100. Dubiecko		37
101. Przemyśl - Hermanowice		22
102. Orły		19
103. Krzywczka		14
104. Bircza		4
105. Stubno		2
106. Krasieczyn		-9
107. Fredropol		-45
PRZEMYSKI		419
108. Adamówka		65
109. Przeworsk		55
110. Gać		26
111. Kańczuga		5
112. Sieniawa		-3
113. Przeworsk - Urzejowice		-6
114. Jawornik Polski		-8
115. Zarzecze		-20
116. Tryńcza		-121
PRZEWORSKI		-7
117. Ostrów		108
118. Iwierzycze		94
119. Sędziszów Małopolski		13
120. Wielopole Skrzyńskie		-56
121. Ropczyce		-109
ROPCZYCKO - SĘDZISZOWSKI		50
122. Świlcza		547
123. Boguchwała		468
124. Chmielnik		122
125. Głogów Małopolski		85
126. Trzebownisko		51
127. Hyżne		17
128. Dynów		10
129. Kamień		9
130. Krasne		-2
131. Błażowa		-3
132. Sokołów Małopolski		-30
133. Lubenia		-39
134. Dynów - Bachórz		-58
135. Tyczyn		-118
RZESZOWSKI		1059
136. Sanok		477
137. Sanok - Gmina		26
138. Zagórz		20
139. Komańcza		12
140. Zarszyn		3
141. Tyrawa Wołoska		-3
142. Bukowsko		-23
143. Besko		-56
SANOCKI		456
144. Stalowa Wola		642
145. Bojanów		109
146. Pysznica		87

147. Radomyśl n/Sanem		70
148. Zaklików		-7
149. Zaleszany		-48
STAŁOWOWOLSKI		853
150. Frysztak		200
151. Wiśniowa		65
152. Niebylec		46
153. Czudec		42
154. Strzyżów		-154
STRZYŻOWSKI		199
155. Tarnobrzeg		126
156. Grębów		104
157. Baranów Sandomierski		97
158. Gorzyce		81
159. Nowa Dęba		2
TARNOBRZESKI		410
TEREN		5486
RZESZÓW		-150
WOJEWÓDZTWO		5336

TABL. 6

WYPOŻYCZENIA NA 1 CZYTELNIKA

1.	Lutowiska	20,3
2.	Ustrzyki Dolne	19,6
3.	Czarna (bieszczadzka)	18,9
BIESZCZADZKI		19,6
4.	Haczów	26,9
5.	Nozdrzec	24,8
6.	Brzozów	20,3
7.	Jasienica Rosielna	19,0
8.	Domaradz	18,6
9.	Dydnia	17,4
BRZozowski		21,1
10.	Żyraków	33,1
11.	Dębica	25,8
12.	Brzostek	23,3
13.	Czarna (dębicka)	20,9
14.	Jodłowa	18,7
15.	Dębica - Latoszyn	18,4
16.	Pilzno	15,5
DĘBICKI		23,1
17.	Radymno	40,1
18.	Jarosław - Pełkinie	21,1
19.	Jarosław	16,2
20.	Pruchnik	15,0
21.	Roźwienica	15,0
22.	Radymno - Skołoszów	11,3
23.	Wiązownica	10,7
24.	Rokietnica	9,9
25.	Chłopice	9,5
26.	Pawłosiów	9,4
27.	Laszki	9,3
JAROSŁAWSKI		16,4
28.	Brzyska	34,5
29.	Kołaczyce	31,0
30.	Skołyszyn	26,4
31.	Jasło	26,3
32.	Jasło - Szebnie	23,4
33.	Osiek Jasielski	17,0
34.	Krempna	16,9
35.	Nowy Żmigród	16,1
36.	Tarnowiec	14,9
37.	Dębowiec	12,6
JASIELSKI		23,8
38.	Cmolas	34,6
39.	Dzikowiec	26,4
40.	Niwiska	22,1
41.	Kolbuszowa	21,1
42.	Majdan Królewski	20,6
43.	Raniżów	17,2
KOLBUSZOWSKI		23,0
44.	Wojaszówka - Odrzykoń	23,6
45.	Krosno	22,6
46.	Dukla	22,3

47.	Miejsce Piastowe	21,1
48.	Chorkówka	20,8
49.	Rymanów	18,5
50.	Krościenko Wyżne	16,2
51.	Jedlicze	16,1
52.	Korczyn	15,9
53.	Iwonicz Zdrój	14,8
54.	Jaśliska	6,8
KROŚNIENSKI		20,4
55.	Baligród	24,6
56.	Lesko	17,5
57.	Olszanica	13,1
58.	Solina - Polańczyk	12,6
59.	Cisna	12,0
LESKI		17,6
60.	Leżajsk	29,9
61.	Leżajsk - Giedlarowa	28,5
62.	Grodzisko Dolne	20,5
63.	Kuryłówka	14,5
64.	Nowa Sarzyna	14,3
LEŻAJSKI		22,6
65.	Oleszyce	23,8
66.	Lubaczów	22,5
67.	Lubaczów - Basznia Dolna	21,1
68.	Narol	19,1
69.	Cieszanów	18,0
70.	Wielkie Oczy	12,7
71.	Horyniec Zdrój	9,9
72.	Stary Dzików	6,6
LUBACZOWSKI		19,1
73.	Rakszawa	24,6
74.	Łańcut - Wysoka Łańcucka	20,5
75.	Markowa	20,3
76.	Czarna (łańcucka)	19,8
77.	Białobrzegi	19,7
78.	Żołyń	18,2
79.	Łańcut	16,6
ŁAŃCUCKI		19,2
80.	Radomyśl Wielki	44,2
81.	Mielec - Chorzelów	33,6
82.	Przeclaw	23,3
83.	Mielec	18,5
84.	Borowa	17,8
85.	Padew Narodowa	17,4
86.	Gawłuszowice	16,4
87.	Tuszów Narodowy	14,6
88.	Wadowice Górne	11,9
89.	Czermin	11,8
MIELECKI		20,5
90.	Nisko	23,9
91.	Harasiuki	19,3
92.	Jarocin	17,9
93.	Jeżowe	17,3
94.	Rudnik n/Sanem	16,4
95.	Krzeszów	13,8
96.	Ulanów	8,2

NIŻAŃSKI			19,2
97.	Bircza		43,7
98.	Żurawica		18,6
99.	Krasiczyn		18,2
100.	Przemysł		17,5
101.	Dubiecko		16,8
102.	Stubno		13,2
103.	Fredropol		12,5
104.	Medyka		9,2
105.	Przemysł - Hermanowice		8,7
106.	Krzywcza		7,1
107.	Orły		7,0
PRZEMYSKI			16,8
108.	Sieniawa		33,0
109.	Gać		28,5
110.	Przeworsk		26,9
111.	Zarzeczce		18,9
112.	Kańczuga		16,4
113.	Przeworsk - Urzejowice		13,6
114.	Tryńcza		13,5
115.	Adamówka		11,5
116.	Jawornik Polski		11,1
PRZEWORSKI			20,6
117.	Ostrów		36,0
118.	Sędziszów Małopolski		21,8
119.	Ropczyce		19,1
120.	Iwierzyce		15,7
121.	Wielopole Skrzyńskie		14,7
ROPCZYCKO - SĘDZISZOWSKI			21,8
122.	Świlcza		30,7
123.	Lubenia		29,7
124.	Dynów		25,9
125.	Głogów Małopolski		22,5
126.	Chmielnik		21,5
127.	Błażowa		21,0
128.	Tyczyn		19,9
129.	Sokołów Małopolski		18,9
130.	Hyżne		17,7
131.	Boguchwała		16,4
132.	Trzebownisko		16,3
133.	Kamień		14,1
134.	Dynów - Bachórz		12,3
135.	Krasne		11,8
RZESZOWSKI			20,3
136.	Sanok		21,1
137.	Sanok - Gmina		18,3
138.	Zarszyn		17,7
139.	Zagórz		17,3
140.	Bukowsko		13,4
141.	Komańcza		13,3
142.	Besko		12,5
143.	Tyrawa Wołoska		7,2
SANOCKI			18,8
144.	Zaklików		28,9
145.	Bojanów		26,1
146.	Stalowa Wola		18,3

147.	Radomyśl n/Sanem		16,9
148.	Pysznica		15,3
149.	Zaleszany		15,3
STAŁOWOWOLSKI			18,7
150.	Strzyżów		27,5
151.	Czudec		21,5
152.	Wiśniowa		20,4
153.	Frysztak		17,9
154.	Niebylec		17,0
STRZYŻOWSKI			21,6
155.	Tarnobrzeg		26,8
156.	Gorzyce		22,9
157.	Nowa Dęba		19,3
158.	Baranów Sandomierski		18,6
159.	Grębów		9,0
TARNOBRZESKI			24,0
TEREN			20,5
RZESZÓW			22,8
WOJEWÓDZTWO			20,8

TABL. 7

WYPOŻYCZENIA NA 100 MIESZKAŃCÓW

1.	Ustrzyki Dolne	251
2.	Lutowiska	194
3.	Czarna (bieszczadzka)	170
BIESZCZADZKI		236
4.	Haczów	420
5.	Domaradz	293
6.	Brzozów	259
7.	Jasienica Rosielna	236
8.	Dydnia	232
9.	Nozdrzec	231
BRZozowski		276
10.	Żyraków	395
11.	Dębica	317
12.	Brzostek	287
13.	Jodłowa	211
14.	Dębica - Latoszyn	185
15.	Pilzno	182
16.	Czarna (dębicka)	93
DĘBICKI		252
17.	Radymno	388
18.	Jarosław	313
19.	Jarosław - Pełkinie	120
20.	Rokietnica	77
21.	Pruchnik	54
22.	Pawłosiów	53
23.	Laszki	48
24.	Radymno - Skołoszów	43
25.	Roźwienica	42
26.	Chłopice	40
27.	Wiązownica	23
JAROSŁAWSKI		150
28.	Jasło	468
29.	Brzyska	238
30.	Jasło - Szebnie	237
31.	Skołyszyn	232
32.	Krempna	188
33.	Kołaczyce	182
34.	Osiek Jasielski	168
35.	Tarnowiec	136
36.	Nowy Żmigród	134
37.	Dębowiec	99
JASIELSKI		271
38.	Cmolas	521
39.	Kolbuszowa	369
40.	Dzikowiec	361
41.	Niwiska	282
42.	Raniżów	258
43.	Majdan Królewski	187
KOLBUSZOWSKI		338
44.	Krosno	531
45.	Miejsce Piastowe	313
46.	Krościenko Wyżne	271
47.	Jedlicze	217
48.	Wojaszówka - Odrzykoń	207
49.	Iwonicz Zdrój	199
50.	Dukla	191
51.	Korczyna	164
52.	Rymanów	140
53.	Chorkówka	139
54.	Jaśliska	72
KROŚNIENSKI		294
55.	Baligród	590
56.	Lesko	262
57.	Cisna	163
58.	Solina - Polańczyk	101
59.	Olszanica	98
LESKI		231
60.	Leżajsk	536
61.	Grodzisko Dolne	336
62.	Leżajsk - Giedlarowa	317
63.	Kuryłówka	238
64.	Nowa Sarzyna	160
LEŻAJSKI		306
65.	Lubaczów	602
66.	Cieszanów	257
67.	Oleszyce	218
68.	Wielkie Oczy	199
69.	Lubaczów - Basznia Dolna	141
70.	Narol	137
71.	Horyniec Zdrój	96
72.	Stary Dzików	71
LUBACZOWSKI		259
73.	Markowa	339
74.	Białobrzegi	302
75.	Czarna (łańcucka)	295
76.	Łańcut	276
77.	Żołyńia	276
78.	Łańcut - Wysoka Łańcucka	211
79.	Rakszawa	151
ŁAŃCUCKI		258
80.	Mielec	507
81.	Radomyśl Wielki	447
82.	Padew Narodowa	356
83.	Borowa	345
84.	Mielec - Chorzelów	336
85.	Przeclaw	303
86.	Gawłuszowice	195
87.	Tuszów Narodowy	172
88.	Czermin	148
89.	Wadowice Górne	57
MIELECKI		381
90.	Harasiuki	301
91.	Nisko	286
92.	Jarocin	223
93.	Jeżowe	200
94.	Rudnik n/Sanem	139
95.	Krzeszów	118
96.	Ulanów	45

NIŻAŃSKI		206

97.	Bircza	336
98.	Przemysł	238
99.	Stubno	183
100.	Żurawica	132
101.	Krasiczyn	108
102.	Medyka	79
103.	Krzywca	64
104.	Orły	53
105.	Dubiecko	52
106.	Fredropol	47
107.	Przemysł - Hermanowice	30

PRZEMYSKI		161

108.	Przeworsk	501
109.	Sieniawa	173
110.	Gać	170
111.	Kańczuga	163
112.	Adamówka	127
113.	Jawornik Polski	115
114.	Tryńcza	99
115.	Zarzecze	81
116.	Przeworsk - Urzejowice	76

PRZEWORSKI		194

117.	Ostrów	585
118.	Ropczyce	213
119.	Sędziszów Małopolski	185
120.	Iwierzycy	132
121.	Wielopole Skrzyńskie	132

ROP CZYCKO - SĘDZISZOWSKI		224

122.	Świlcza	434
123.	Lubenia	423
124.	Dynów	419
125.	Boguchwała	383
126.	Tyczyn	377
127.	Chmielnik	374
128.	Błażowa	303
129.	Hyżne	233
130.	Głogów Małopolski	206
131.	Sokołów Małopolski	206
132.	Dynów - Bachórz	108
133.	Krasne	89
134.	Trzebownisko	85
135.	Kamień	66

RZESZOWSKI		256

136.	Sanok	367
137.	Sanok - Gmina	225
138.	Zarszyn	216
139.	Zagórz	158
140.	Bukowsko	155
141.	Komańcza	150
142.	Besko	96
143.	Tyrawa Wołoska	54

SANOCKI		252

144.	Bojanów	468
145.	Stalowa Wola	367
146.	Radomyśl n/Sanem	265

147.	Pysznica	200
148.	Zaklików	159
149.	Zaleszany	118

STALOWOWOLSKI		305

150.	Czudec	369
151.	Strzyżów	361
152.	Frysztak	338
153.	Wiśniowa	310
154.	Niebylec	258

STRZYŻOWSKI		334

155.	Tarnobrzeg	518
156.	Gorzyce	204
157.	Baranów Sandomierski	146
158.	Nowa Dęba	119
159.	Grębów	79

TARNOBRZESKI		314

TEREN		263

RZESZÓW		401

WOJEWÓDZTWO		276

TABL. 8

WYPOŻYCZENIA NA 1 WOLUMIN

1.	Ustrzyki Dolne	0,6
2.	Lutowiska	0,4
3.	Czarna (bieszczadzka)	0,3
BIESZCZADZKI		0,5
4.	Brzozów	0,7
5.	Haczów	0,7
6.	Domaradz	0,6
7.	Jasienica Rosielna	0,5
8.	Nozdrzec	0,5
9.	Dydnia	0,4
BRZozowski		0,6
10.	Brzostek	0,9
11.	Dębica	0,9
12.	Żyraków	0,7
13.	Czarna (dębicka)	0,5
14.	Jodłowa	0,5
15.	Pilzno	0,5
16.	Dębica - Latoszyn	0,3
DĘBICKI		0,6
17.	Jarosław	1,2
18.	Radymno	0,7
19.	Jarosław - Pełkinie	0,4
20.	Pruchnik	0,3
21.	Rokietnica	0,3
22.	Roźwienica	0,3
23.	Chłopice	0,2
24.	Pawłosiów	0,2
25.	Radymno - Skołoszów	0,2
26.	Laszki	0,1
27.	Wiązownica	0,1
JAROSŁAWSKI		0,6
28.	Jasło	1,3
29.	Jasło - Szebnie	0,9
30.	Skołyszyn	0,8
31.	Brzyska	0,6
32.	Kołaczyce	0,6
33.	Osiek Jasielski	0,5
34.	Krempna	0,4
35.	Tarnowiec	0,4
36.	Dębowiec	0,3
37.	Nowy Żmigród	0,3
JASIELSKI		0,8
38.	Cmolas	0,7
39.	Kolbuszowa	0,6
40.	Niwiska	0,6
41.	Dzikowiec	0,5
42.	Raniżów	0,5
43.	Majdan Królewski	0,4
KOLBUSZOWSKI		0,6
44.	Krosno	0,8
45.	Iwonicz Zdrój	0,6
46.	Krościenko Wyżne	0,6

47.	Jedlicze	0,5
48.	Korczyna	0,5
49.	Miejsce Piastowe	0,5
50.	Wojaszkówka - Odrzykoń	0,4
51.	Dukla	0,3
52.	Jaśliska	0,3
53.	Rymanów	0,3
54.	Chorkówka	0,2
KROŚNIENSKI		0,6
55.	Baligród	0,7
56.	Lesko	0,5
57.	Cisna	0,2
58.	Olszanica	0,2
59.	Solina - Polańczyk	0,2
LESKI		0,4
60.	Leżajsk	1,8
61.	Grodzisko Dolne	0,8
62.	Leżajsk - Giedlarowa	0,8
63.	Kuryłówka	0,5
64.	Nowa Sarzyna	0,5
LEŻAJSKI		0,8
65.	Lubaczów	0,9
66.	Oleszyce	0,7
67.	Cieszanów	0,4
68.	Narol	0,4
69.	Lubaczów - Basznia Dolna	0,3
70.	Horyniec Zdrój	0,2
71.	Stary Dzików	0,2
72.	Wielkie Oczy	0,2
LUBACZOWSKI		0,5
73.	Czarna (łańcucka)	0,7
74.	Białobrzegi	0,6
75.	Łańcut - Wysoka Łańcucka	0,6
76.	Markowa	0,6
77.	Żołyńia	0,6
78.	Łańcut	0,5
79.	Rakszawa	0,4
ŁAŃCUCKI		0,6
80.	Mielec	1,4
81.	Radomyśl Wielki	1,0
82.	Mielec - Chorzelów	0,8
83.	Przeclaw	0,8
84.	Borowa	0,5
85.	Padew Narodowa	0,4
86.	Czermin	0,3
87.	Gawłuszowice	0,3
88.	Tuszów Narodowy	0,3
89.	Wadowice Górne	0,3
MIELECKI		0,9
90.	Nisko	0,9
91.	Rudnik n/Sanem	0,5
92.	Harasiuki	0,4
93.	Jarocin	0,4
94.	Jeżowe	0,4
95.	Krzeszów	0,4
96.	Ulanów	0,1

NIŻAŃSKI			0,5
97.	Bircza		0,8
98.	Przemyśl		0,5
99.	Dubiecko		0,4
100.	Krasiczyn		0,4
101.	Stubno		0,4
102.	Żurawica		0,4
103.	Fredropol		0,2
104.	Medyka		0,2
105.	Krzywcza		0,1
106.	Orły		0,1
107.	Przemyśl - Hermanowice		0,1
PRZEMYSKI			0,4
108.	Przeworsk		0,9
109.	Gać		0,8
110.	Sieniawa		0,6
111.	Zarzeczce		0,5
112.	Kańczuga		0,4
113.	Adamówka		0,3
114.	Przeworsk - Urzejowice		0,3
115.	Jawornik Polski		0,2
116.	Tryńcza		0,2
PRZEWORSKI			0,5
117.	Ostrów		1,2
118.	Ropczyce		0,8
119.	Iwierzyce		0,6
120.	Sędziszów Małopolski		0,6
121.	Wielopole Skrzyńskie		0,2
ROPCZYCKO - SĘDZISZOWSKI			0,7
122.	Dynów		1,0
123.	Świlcza		1,0
124.	Boguchwała		0,9
125.	Lubenia		0,8
126.	Tyczyn		0,8
127.	Błażowa		0,6
128.	Chmielnik		0,6
129.	Głogów Małopolski		0,6
130.	Trzebownisko		0,6
131.	Sokołów Małopolski		0,5
132.	Hyżne		0,4
133.	Krasne		0,3
134.	Dynów - Bachórz		0,2
135.	Kamień		0,2
RZESZOWSKI			0,7
136.	Sanok		1,1
137.	Sanok - Gmina		0,5
138.	Bukowsko		0,4
139.	Besko		0,3
140.	Zagórz		0,3
141.	Zarszyn		0,3
142.	Komańcza		0,2
143.	Tyrawa Wołoska		0,1
SANOCKI			0,6
144.	Stalowa Wola		0,8
145.	Zaklików		0,8
146.	Bojanów		0,6

147.	Pysznica		0,5
148.	Radomyśl n/Sanem		0,5
149.	Zaleszany		0,3
STALOWOWOLSKI			0,7
150.	Frysztak		0,7
151.	Strzyżów		0,7
152.	Czudec		0,6
153.	Wiśniowa		0,5
154.	Niebylec		0,4
STRZYŻOWSKI			0,6
155.	Tarnobrzeg		1,0
156.	Gorzyce		0,5
157.	Nowa Dęba		0,4
158.	Baranów Sandomierski		0,3
159.	Grębów		0,2
TARNOBRZESKI			0,7
TEREN			0,6
RZESZÓW			1,5
WOJEWÓDZTWO			0,7

TABL. 9

WZROST LUB SPADEK - WYPOŻYCZENIA

1.	Ustrzyki Dolne	5125
2.	Lutowiska	-82
3.	Czarna (bieszczadzka)	-2791
BIESZCZADZKI		2252
4.	Nozdrzec	5743
5.	Dydnia	3145
6.	Domaradz	2788
7.	Jasienica Rosielna	1666
8.	Brzozów	-1180
9.	Haczów	-5081
BRZozowski		7081
10.	Dębica	24455
11.	Żyraków	7763
12.	Czarna (dębicka)	4432
13.	Brzostek	2552
14.	Pilzno	1524
15.	Jodłowa	-842
16.	Dębica - Latoszyn	-9521
DĘBICKI		30363
17.	Jarosław	5013
18.	Radymno	2974
19.	Pawłosiów	1720
20.	Jarosław - Pełkinie	708
21.	Chłopice	597
22.	Pruchnik	493
23.	Radymno - Skołoszów	234
24.	Laszki	-320
25.	Wiązownica	-326
26.	Roźwienica	-1093
27.	Rokietnica	-1272
JAROSŁAWSKI		8728
28.	Jasło - Szebnie	6843
29.	Jasło	4663
30.	Skołyszyn	4311
31.	Brzyska	1873
32.	Krempna	168
33.	Dębowiec	118
34.	Kołaczyce	-149
35.	Tarnowiec	-460
36.	Osiek Jasielski	-841
37.	Nowy Żmigród	-1141
JASIELSKI		15385
38.	Cmolas	5518
39.	Kolbuszowa	4638
40.	Dzikowiec	2706
41.	Niwiska	-296
42.	Majdan Królewski	-900
43.	Raniżów	-4244
KOLBUSZOWSKI		7422
44.	Krosno	14774
45.	Wojaszówka - Odrzykoń	3128
46.	Dukla	1834

47.	Chorkówka	280
48.	Krościenko Wyżne	82
49.	Jaśliska	-98
50.	Korczyn	-616
51.	Rymanów	-786
52.	Jedlicze	-1250
53.	Iwonicz Zdrój	-1826
54.	Miejsce Piastowe	-10825
KROŚNIENSKI		4697
55.	Baligród	177
56.	Cisna	-198
57.	Olszanica	-422
58.	Solina - Polańczyk	-1151
59.	Lesko	-1166
LESKI		-2760
60.	Leżajsk - Giedlarowa	16046
61.	Grodzisko Dolne	6015
62.	Kuryłówka	-2497
63.	Leżajsk	-6262
64.	Nowa Sarzyna	-11694
LEŻAJSKI		1608
65.	Oleszyce	4739
66.	Cieszanów	1203
67.	Narol	141
68.	Wielkie Oczy	127
69.	Stary Dzików	-630
70.	Lubaczów	-756
71.	Horyniec Zdrój	-812
72.	Lubaczów - Basznia Dolna	-826
LUBACZOWSKI		3186
73.	Białobrzegi	3742
74.	Markowa	2880
75.	Czarna (łańcucka)	1342
76.	Żołyń	672
77.	Rakszawa	159
78.	Łańcut - Wysoka Łańcucka	-5738
79.	Łańcut	-30636
ŁAŃCUCKI		-27579
80.	Przeclaw	14500
81.	Mielec - Chorzelów	10129
82.	Tuszów Narodowy	2293
83.	Gawłuszowice	1138
84.	Padew Narodowa	1078
85.	Czermin	-220
86.	Wadowice Górne	-498
87.	Borowa	-1112
88.	Radomyśl Wielki	-2262
89.	Mielec	-13643
MIELECKI		11403
90.	Harasiuki	1542
91.	Jeżowe	1276
92.	Jarocin	274
93.	Krzyszów	260
94.	Rudnik n/Sanem	-839
95.	Ulanów	-845
96.	Nisko	-1817

NIŻAŃSKI			-149
97.	Przemyśl		3672
98.	Żurawica		1593
99.	Dubiecko		792
100.	Stubno		635
101.	Bircza		361
102.	Krzywcza		58
103.	Krasiczyn		-219
104.	Przemyśl - Hermanowice		-288
105.	Orły		-317
106.	Medyka		-324
107.	Fredropol		-379
PRZEMYSKI			5584
108.	Sieniawa		4525
109.	Adamówka		1570
110.	Kańczuga		754
111.	Gać		688
112.	Przeworsk		533
113.	Przeworsk - Urzejowice		-99
114.	Jawornik Polski		-223
115.	Tryńcza		-744
116.	Zarzeczce		-832
PRZEWORSKI			6172
117.	Sędziszów Małopolski		4321
118.	Iwierzycze		1865
119.	Wielopole Skrzyńskie		-1305
120.	Ropczyce		-5495
121.	Ostrów		-5738
ROPCZYCKO - SĘDZISZOWSKI			-6352
122.	Świlcza		12993
123.	Błazowa		5474
124.	Głogów Małopolski		3323
125.	Trzebownisko		1026
126.	Dynów		892
127.	Krasne		758
128.	Hyżne		350
129.	Dynów - Bachórz		224
130.	Kamień		-1057
131.	Sokołów Małopolski		-1200
132.	Tyczyn		-1965
133.	Chmielnik		-2314
134.	Lubenia		-3012
135.	Boguchwała		-14448
RZESZOWSKI			1044
136.	Sanok		10497
137.	Sanok - Gmina		2354
138.	Zagórz		555
139.	Zarszyn		374
140.	Tyrawa Wołoska		348
141.	Bukowsko		-509
142.	Komańcza		-619
143.	Besko		-1797
SANOCKI			11203
144.	Stalowa Wola		15539
145.	Radomyśl n/Sanem		1996
146.	Bojanów		883

147.	Zaklików		687
148.	Zaleszany		-1506
149.	Pysznica		-3119
STALOWOWOLSKI			14480
150.	Strzyżów		3440
151.	Wiśniowa		2239
152.	Frysztak		1564
153.	Niebylec		532
154.	Czudec		-113
STRZYŻOWSKI			7662
155.	Tarnobrzeg		6137
156.	Baranów Sandomierski		2596
157.	Grębów		825
158.	Nowa Dęba		-266
159.	Gorzyce		-3190
TARNOBRZESKI			6102
TEREN			107532
RZESZÓW			73380
WOJEWÓDZTWO			180912

TABL. 10

LICZBA KSIĄŻEK NA 100 MIESZKAŃCÓW

1.	Czarna (bieszczadzka)	665
2.	Lutowiska	523
3.	Ustrzyki Dolne	432
BIESZCZADZKI		467
4.	Haczów	625
5.	Dydnia	542
6.	Domaradz	528
7.	Jasienica Rosielna	472
8.	Nozdrzec	434
9.	Brzozów	380
BRZozowski		465
10.	Dębica - Latoszyn	622
11.	Żyraków	571
12.	Jodłowa	454
13.	Pilzno	348
14.	Dębica	343
15.	Brzostek	307
16.	Czarna (dębicka)	190
DĘBICKI		408
17.	Radymno	570
18.	Laszki	333
19.	Pawłosiów	274
20.	Jarosław - Pełkinie	269
21.	Jarosław	265
22.	Radymno - Skołoszów	252
23.	Rokietnica	220
24.	Wiązownica	216
25.	Chłopice	177
26.	Pruchnik	169
27.	Roźwienica	127
JAROSŁAWSKI		256
28.	Krempna	472
29.	Nowy Żmigród	398
30.	Brzyska	391
31.	Jasło	361
32.	Osiek Jasielski	350
33.	Kołaczyce	321
34.	Tarnowiec	306
35.	Dębowiec	288
36.	Skołyszyn	275
37.	Jasło - Szebnie	260
JASIELSKI		329
38.	Cmolas	798
39.	Dzikowiec	694
40.	Kolbuszowa	610
41.	Raniżów	481
42.	Niwiska	457
43.	Majdan Królewski	438
KOLBUSZOWSKI		586
44.	Krosno	640
45.	Miejsce Piastowe	577
46.	Chorkówka	571

47.	Dukla	551
48.	Wojaszówka - Odrzykoń	490
49.	Krościenko Wyżne	489
50.	Jedlicze	440
51.	Rymanów	435
52.	Iwonicz Zdrój	329
53.	Korczyn	320
54.	Jaśliska	263
KROŚNIĘSKI		517
55.	Baligród	901
56.	Cisna	733
57.	Lesko	545
58.	Solina - Polańczyk	517
59.	Olszanica	504
LESKI		587
60.	Kuryłówka	521
61.	Grodzisko Dolne	427
62.	Leżajsk - Giedlarowa	413
63.	Nowa Sarzyna	343
64.	Leżajsk	299
LEŻAJSKI		380
65.	Wielkie Oczy	821
66.	Lubaczów	649
67.	Cieszanów	588
68.	Lubaczów - Basznia Dolna	445
69.	Stary Dzików	439
70.	Horyniec Zdrój	425
71.	Narol	338
72.	Oleszyce	332
LUBACZOWSKI		503
73.	Markowa	586
74.	Łańcut	517
75.	Białobrzegi	485
76.	Żołyń	465
77.	Czarna (łańcucka)	427
78.	Łańcut - Wysoka Łańcucka	352
79.	Rakszawa	338
ŁAŃCUCKI		441
80.	Padew Narodowa	973
81.	Borowa	642
82.	Gawłuszowice	617
83.	Czermin	525
84.	Tuszów Narodowy	503
85.	Mielec - Chorzelów	441
86.	Radomyśl Wielki	429
87.	Przeclaw	381
88.	Mielec	355
89.	Wadowice Górne	204
MIELECKI		424
90.	Harasiuki	790
91.	Ulanów	551
92.	Jeżowe	520
93.	Jarocin	506
94.	Krzyszów	329
95.	Nisko	313
96.	Rudnik n/Sanem	270

NIŻAŃSKI		427
97. Przemyśl		478
98. Krzywczka		466
99. Stubno		440
100. Orły		418
101. Bircza		413
102. Żurawica		362
103. Medyka		361
104. Krasieczyn		308
105. Fredropol		302
106. Przemyśl - Hermanowice		272
107. Dubiecko		147
PRZEMYSKI		399
108. Jawornik Polski		548
109. Przeworsk		536
110. Tryńcza		491
111. Adamówka		438
112. Kańczuga		436
113. Sieniawa		306
114. Przeworsk - Urzejowice		272
115. Gać		226
116. Zarzecze		178
PRZEWORSKI		389
117. Wielopole Skrzyńskie		559
118. Ostrów		473
119. Sędziszów Małopolski		289
120. Ropczyce		259
121. Iwierzyce		206
ROPCZYCKO - SĘDZISZOWSKI		316
122. Chmielnik		638
123. Hyżne		638
124. Lubenia		551
125. Błazowa		478
126. Tyczyn		468
127. Dynów - Bachórz		441
128. Świlcza		441
129. Boguchwała		419
130. Dynów		416
131. Sokołów Małopolski		388
132. Głogów Małopolski		324
133. Kamień		322
134. Krasne		314
135. Trzebownisko		147
RZESZOWSKI		389
136. Tyrawa Wołoska		775
137. Komańcza		686
138. Zarszyn		681
139. Zagórz		459
140. Bukowsko		433
141. Sanok - Gmina		417
142. Sanok		342
143. Besko		288
SANOCKI		435
144. Bojanów		776
145. Radomyśl n/Sanem		490
146. Zaleszany		453

147. Pysznica		444
148. Stalowa Wola		434
149. Zaklików		192
STALOWOWOLSKI		447
150. Czudec		643
151. Wiśniowa		628
152. Niebylec		576
153. Frysztak		496
154. Strzyżów		491
STRZYŻOWSKI		554
155. Tarnobrzeg		496
156. Baranów Sandomierski		423
157. Gorzyce		404
158. Grębów		354
159. Nowa Dęba		295
TARNOBRZESKI		424
TEREN		421
RZESZÓW		262
WOJEWÓDZTWO		406

TABL. 11

ZAKUPY / 100 MIESZKAŃCÓW

Gmina	Ogółem	ze śr. organ.	z dot. MKiDN
1. Czarna (bieszczadzka)	11,6		3,2
2. Ustrzyki Dolne	9,5		
3. Lutowiska	3,6		
BIESZCZADZKI	9,2	6,7	2,5
4. Dydnia	29,7		
5. Haczów	21,9		
6. Jasienica Rosielna	20,4		
7. Domaradz	15,3		
8. Nozdrzec	12,5		
9. Brzozów	6,0		
BRZozowski	14,4	7,9	6,6
10. Jodłowa	20,9		
11. Żyraków	18,2		
12. Pilzno	11,9		
13. Brzostek	11,3		
14. Dębica - Latoszyn	6,9		
15. Dębica	4,6		
16. Czarna (dębicka)	3,5		
DĘBICKI	8,7	5,6	3,0
17. Pawłosiów	13,1		
18. Jarosław	10,8		
19. Jarosław - Pełkinie	8,2		
20. Pruchnik	7,7		
21. Radymno	5,8		
22. Chłopice	5,5		
23. Rokietnica	4,4		
24. Roźwienica	2,7		
25. Radymno - Skołoszów	1,8		
26. Laszki	1,7		
27. Wiązownica	1,3		
JAROSŁAWSKI	7,0	5,4	1,6
28. Jasło - Szebnie	17,5		
29. Tarnowiec	15,6		
30. Skołyszyn	14,0		
31. Dębowiec	12,4		
32. Nowy Żmigród	11,6		
33. Brzyska	11,1		
34. Jasło	8,8		
35. Krempna	4,1		
36. Osiek Jasielski	3,8		
37. Kołaczyce	0,7		
JASIELSKI	10,9	6,5	4,4
38. Cmolasy	26,8		
39. Kolbuszowa	19,9		
40. Dzikowiec	14,5		
41. Raniżów	12,6		
42. Majdan Królewski	12,0		
43. Niwiska	10,9		
KOLBUSZOWSKI	17,3	10,4	6,9
44. Miejsce Piastowe	22,7		

Gmina	Ogółem	ze śr. organ.	z dot. MKiDN
45. Wojaszkówka - Odrzykoń	21,5		
46. Jaśliska	19,5		
47. Krościenko Wyżne	16,3		
48. Chorkówka	14,6		
49. Dukla	14,1		
50. Krosno	10,7		
51. Jedlicze	9,1		
52. Korczyna	6,3		
53. Rymanów	3,4		
54. Iwonicz Zdrój	1,3		
<hr/>			
KROŚNIĘSKI	11,5	7,6	3,9
<hr/>			
55. Baligród	39,7		
56. Cisna	16,8		
57. Solina - Polańczyk	14,1		
58. Lesko	9,0		
59. Olszanica	4,3		
<hr/>			
LESKI	13,4	9,3	4,0
<hr/>			
60. Leżajsk	15,7		
61. Leżajsk - Giedlarowa	14,5		
62. Nowa Sarzyna	14,4		
63. Kuryłówka	14,1		
64. Grodzisko Dolne	12,8		
<hr/>			
LEŻAJSKI	14,5	7,7	6,7
<hr/>			
65. Wielkie Oczy	31,6		
66. Narol	21,6		
67. Cieszanów	16,0		
68. Stary Dzików	14,5		
69. Oleszyce	14,1		
70. Lubaczów	13,1		
71. Horyniec Zdrój	10,4		
72. Lubaczów - Basznia Dolna	6,7		
<hr/>			
LUBACZOWSKI	14,9	9,4	5,5
<hr/>			
73. Żołyńia	30,0		
74. Rakszawa	21,7		
75. Markowa	21,4		
76. Białobrzegi	17,6		
77. Czarna (łańcucka)	12,3		
78. Łańcut	6,5		
79. Łańcut - Wysoka Łańcucka	5,0		
<hr/>			
ŁAŃCUCKI	12,8	8,4	4,3
<hr/>			
80. Padew Narodowa	29,6		
81. Gawłuszowice	25,6		
82. Radomyśl Wielki	15,7		
83. Przecław	14,1		
84. Mielec - Chorzelów	11,9		
85. Borowa	11,0		
86. Tuszów Narodowy	8,1		
87. Wadowice Górne	6,7		
88. Mielec	6,2		
89. Czermin	3,9		
<hr/>			
MIELECKI	10,0	6,8	3,3
<hr/>			
90. Jeżowe	28,4		

Gmina	Ogółem	ze śr. organ.	z dot. MKiDN
91. Nisko	10,9		
92. Harasiuki	10,0		
93. Jarocin	10,0		
94. Krzeszów	7,5		
95. Rudnik n/Sanem	6,1		
96. Ulanów	5,4		
NIŻAŃSKI	11,8	6,5	5,3
97. Orły	16,0		
98. Bircza	15,2		
99. Medyka	12,6		
100. Krasieczyn	12,4		
101. Krzywczka	11,9		
102. Przemyśl	11,7		
103. Dubiecko	9,4		
104. Żurawica	7,1		
105. Stubno	6,7		
106. Fredropol	6,0		
107. Przemyśl - Hermanowice	1,6		
PRZEMYSKI	10,4	6,6	3,8
108. Adamówka	18,3		
109. Sieniawa	17,7		
110. Przeworsk	10,3		
111. Jawornik Polski	10,1		
112. Przeworsk - Urzejowice	10,0		
113. Zarzecze	6,3		
114. Gać	5,1		
115. Kańczuga	4,5		
116. Tryńcza	4,4		
PRZEWORSKI	9,1	5,2	3,8
117. Ostrów	18,9		
118. Wielopole Skrzyńskie	9,1		
119. Ropczyce	6,3		
120. Iwierzycy	4,1		
121. Sędziszów Małopolski	4,0		
ROPCZYCKO - SĘDZISZOWSKI	6,9	4,4	2,5
122. Sokołów Małopolski	18,8		
123. Lubenia	18,2		
124. Dynów - Bachórz	18,0		
125. Świlcza	13,9		
126. Hyżne	13,6		
127. Dynów	12,9		
128. Boguchwała	12,3		
129. Chmielnik	10,3		
130. Tyczyn	9,6		
131. Kamień	8,4		
132. Głogów Małopolski	8,2		
133. Błażowa	7,0		
134. Krasne	2,8		
135. Trzebownisko	1,8		
RZESZOWSKI	10,3	6,2	4,0
136. Tyrawa Wołoska	21,8		
137. Bukowsko	20,2		
138. Sanok - Gmina	13,6		
139. Besko	12,6		

Gmina	Ogółem	ze śr. organ.	z dot. MKiDN
140. Zarszyn	9,7		
141. Komańcza	9,6		
142. Zagórz	9,2		
143. Sanok	7,7		
<hr/>			
SANOCKI	10,7	7,7	3,0
<hr/>			
144. Radomyśl n/Sanem	18,6		
145. Zaklików	16,7		
146. Bojanów	13,0		
147. Stalowa Wola	10,8		
148. Pysznica	9,9		
149. Zaleszany	7,3		
<hr/>			
STAŁOWOWOLSKI	11,5	8,1	3,5
<hr/>			
150. Czudec	24,2		
151. Frysztak	24,1		
152. Wiśniowa	19,3		
153. Niebylec	10,1		
154. Strzyżów	8,7		
<hr/>			
STRZYŻOWSKI	16,0	8,5	7,4
<hr/>			
155. Baranów Sandomierski	16,4		
156. Tarnobrzeg	15,9		
157. Gorzyce	7,6		
158. Nowa Dęba	4,7		
159. Grębów	0,7		
<hr/>			
TARNOBRZESKI	11,2	6,9	4,3
<hr/>			
TEREN	11,1	7,0	4,1
<hr/>			
RZESZÓW	9,3	5,9	3,4
<hr/>			
WOJEWÓDZTWO	10,9	6,9	4,0

TABL. 12

LICZBA MIESZKAŃCÓW NA 1 PLACÓWKĘ

1.	Ustrzyki Dolne	2745
2.	Lutowiska	2004
3.	Czarna (bieszczadzka)	1189
BIESZCZADZKI		2317
4.	Brzozów	2897
5.	Domaradz	1955
6.	Jasienica Rosielna	1902
7.	Haczów	1509
8.	Nozdrzec	1269
9.	Dydnia	945
BRZozowski		1772
10.	Dębica	8705
11.	Jodłowa	5259
12.	Czarna (dębicka)	4442
13.	Brzostek	4237
14.	Żyraków	2877
15.	Pilzno	2278
16.	Dębica - Latoszyn	2139
DĘBICKI		3597
17.	Jarosław	11913
18.	Radymno	5050
19.	Pruchnik	4660
20.	Rokietnica	4166
21.	Roźwienica	3096
22.	Wiazownica	2924
23.	Pawłosiów	2814
24.	Chłopice	2660
25.	Jarosław - Pełkinie	2193
26.	Radymno - Skołoszów	2190
27.	Laszki	1659
JAROSŁAWSKI		3535
28.	Kołaczyce	8653
29.	Jasło	8319
30.	Dębowiec	4398
31.	Skołyszyn	4024
32.	Jasło - Szebnie	3997
33.	Brzyska	3164
34.	Tarnowiec	3011
35.	Nowy Żmigród	2914
36.	Osiek Jasielski	2595
37.	Krempna	1719
JASIELSKI		4392
38.	Majdan Królewski	4845
39.	Niwiska	3094
40.	Kolbuszowa	3042
41.	Raniżów	2313
42.	Cmolas	2003
43.	Dzikowiec	1581
KOLBUSZOWSKI		2673
44.	Dukla	13986
45.	Krosno	5566
46.	Korczyn	5565

47.	Rymanów	3064
48.	Jedlicze	2989
49.	Krościenko Wyżne	2688
50.	Miejsce Piastowe	2665
51.	Iwonicz Zdrój	2596
52.	Wojaszówka - Odrzykoń	2308
53.	Jaśliska	2076
54.	Chorkówka	1499
KROŚNIENSKI		3343
55.	Lesko	2178
56.	Cisna	1689
57.	Baligród	1530
58.	Olszanica	1182
59.	Solina - Polańczyk	1049
LESKI		1507
60.	Leżajsk	6463
61.	Nowa Sarzyna	3509
62.	Grodzisko Dolne	2596
63.	Leżajsk - Giedlarowa	2489
64.	Kuryłówka	1381
LEŻAJSKI		2922
65.	Oleszyce	6149
66.	Lubaczów	5743
67.	Narol	2536
68.	Stary Dzików	2018
69.	Cieszanów	1706
70.	Lubaczów - Basznia Dolna	1493
71.	Horyniec Zdrój	1473
72.	Wielkie Oczy	1224
LUBACZOWSKI		2215
73.	Łańcut	5889
74.	Rakszawa	3653
75.	Żołyń	3499
76.	Łańcut - Wysoka Łańcucka	2421
77.	Markowa	2112
78.	Czarna (łańcucka)	1999
79.	Białobrzegi	1735
ŁAŃCUCKI		2692
80.	Mielec	8230
81.	Wadowice Górne	3804
82.	Przeclaw	2999
83.	Radomyśl Wielki	2844
84.	Gawłuszowice	2708
85.	Mielec - Chorzeliów	2255
86.	Tuszów Narodowy	2072
87.	Czermin	1757
88.	Borowa	1327
89.	Padew Narodowa	860
MIELECKI		3104
90.	Nisko	5384
91.	Krzyszów	4133
92.	Rudnik n/Sanem	3305
93.	Jarocin	2561
94.	Jeżowe	1969
95.	Harasiuki	1925
96.	Ulanów	1587

NIŻAŃSKI			2794
97.	Dubiecko		8844
98.	Przemyśl		7149
99.	Bircza		2979
100.	Przemyśl - Hermanowice		2671
101.	Krasiczyn		2562
102.	Żurawica		2111
103.	Stubno		1853
104.	Orły		1711
105.	Medyka		1563
106.	Krzywcza		1522
107.	Fredropol		1303
PRZEMYSKI			3140
108.	Przeworsk		14709
109.	Zarzeczce		6962
110.	Gać		4529
111.	Sieniawa		3379
112.	Przeworsk - Urzejowice		2087
113.	Adamówka		2018
114.	Kańczuga		1968
115.	Tryńcza		1702
116.	Jawornik Polski		1064
PRZEWORSKI			2627
117.	Iwierzyce		7714
118.	Ropczyce		4538
119.	Sędziszów Małopolski		3411
120.	Wielopole Skrzyńskie		1956
121.	Ostrów		1843
ROPCZYCKO - SĘDZISZOWSKI			3364
122.	Trzebownisko		7938
123.	Dynów		6002
124.	Kamień		3407
125.	Głogów Małopolski		3233
126.	Krasne		3195
127.	Sokołów Małopolski		2886
128.	Tyczyn		2829
129.	Świlcza		2761
130.	Hyżne		2319
131.	Boguchwała		2184
132.	Lubenia		2174
133.	Chmielnik		1836
134.	Błażowa		1805
135.	Dynów - Bachórz		739
RZESZOWSKI			2599
136.	Sanok		6984
137.	Besko		4399
138.	Tyrawa Wołoska		1946
139.	Zagórz		1820
140.	Zarszyn		1788
141.	Bukowsko		1780
142.	Sanok - Gmina		1646
143.	Komańcza		1398
SANOCKI			2516
144.	Stalowa Wola		11256
145.	Zaklików		8116
146.	Pysznica		3911

147.	Zaleszany		1834
148.	Bojanów		1514
149.	Radomyśl n/Sanem		1447
STALOWOWOLSKI			4078
150.	Strzyżów		2846
151.	Niebylec		2580
152.	Frysztak		2023
153.	Czudec		1932
154.	Wiśniowa		1539
STRZYŻOWSKI			2209
155.	Tarnobrzeg		4924
156.	Nowa Dęba		4301
157.	Gorzyce		3193
158.	Baranów Sandomierski		2847
159.	Grębów		2000
TARNOBRZESKI			3680
TEREN			2936
RZESZÓW			10354
WOJEWÓDZTWO			3149

TABL. 13

CZYTELNICZY NA 1 PLACÓWKĘ

1.	Ustrzyki Dolne	352
2.	Lutowiska	192
3.	Czarna (bieszczadzka)	107
BIESZCZADZKI		280
4.	Brzozów	369
5.	Domaradz	308
6.	Haczów	236
7.	Jasienica Rosielna	235
8.	Dydnia	126
9.	Nozdrzec	118
BRZozowski		231
10.	Dębica	1067
11.	Jodłowa	593
12.	Brzostek	521
13.	Żyraków	343
14.	Pilzno	269
15.	Dębica - Latoszyn	215
16.	Czarna (dębicka)	198
DĘBICKI		393
17.	Jarosław	2304
18.	Radymno	488
19.	Rokietnica	324
20.	Pruchnik	168
21.	Pawłosiów	160
22.	Jarosław - Pełkinie	125
23.	Chłopice	113
24.	Laszki	86
25.	Rożwienica	86
26.	Radymno - Skołoszów	83
27.	Wiązownica	62
JAROSŁAWSKI		324
28.	Jasło	1482
29.	Kołaczyce	509
30.	Jasło - Szebnie	406
31.	Skołyszyn	354
32.	Dębowiec	346
33.	Tarnowiec	276
34.	Osiek Jasielski	256
35.	Nowy Żmigród	242
36.	Brzyska	218
37.	Krempna	191
JASIELSKI		500
38.	Kolbuszowa	532
39.	Majdan Królewski	440
40.	Niwiska	395
41.	Raniżów	348
42.	Cmolas	302
43.	Dzikowiec	217
KOLBUSZOWSKI		393
44.	Krosno	1307
45.	Dukla	1201
46.	Korczyna	575

47.	Krościenko Wyżne	451
48.	Jedlicze	403
49.	Miejsce Piastowe	396
50.	Iwonicz Zdrój	349
51.	Rymanów	231
52.	Jaśliska	220
53.	Wojaszówka - Odrzykoń	203
54.	Chorkówka	100
KROŚNIENSKI		482
55.	Baligród	367
56.	Lesko	327
57.	Cisna	230
58.	Olszanica	88
59.	Solina - Polańczyk	84
LESKI		198
60.	Leżajsk	1156
61.	Grodzisko Dolne	426
62.	Nowa Sarzyna	393
63.	Leżajsk - Giedlarowa	276
64.	Kuryłówka	226
LEŻAJSKI		394
65.	Lubaczów	1535
66.	Oleszyce	563
67.	Cieszanów	243
68.	Stary Dzików	217
69.	Wielkie Oczy	192
70.	Narol	182
71.	Horyniec Zdrój	144
72.	Lubaczów - Basznia Dolna	99
LUBACZOWSKI		299
73.	Łańcut	982
74.	Żołyńia	532
75.	Markowa	352
76.	Czarna (łańcucka)	297
77.	Białobrzegi	266
78.	Łańcut - Wysoka Łańcucka	249
79.	Rakszawa	225
ŁAŃCUCKI		362
80.	Mielec	2260
81.	Przeclaw	390
82.	Gawłuszowice	321
83.	Radomyśl Wielki	287
84.	Borowa	257
85.	Tuszów Narodowy	245
86.	Mielec - Chorzelów	226
87.	Czermin	220
88.	Wadowice Górne	183
89.	Padew Narodowa	176
MIELECKI		577
90.	Nisko	646
91.	Krzyszów	354
92.	Jarocin	320
93.	Harasiuki	300
94.	Rudnik n/Sanem	280
95.	Jeżowe	228
96.	Ulanów	88

NIŻAŃSKI		300
97. Przemyśl		970
98. Dubiecko		274
99. Stubno		256
100. Bircza		229
101. Krasieczyn		152
102. Żurawica		150
103. Krzywczka		138
104. Medyka		134
105. Orły		129
106. Przemyśl - Hermanowice		94
107. Fredropol		49
PRZEMYSKI		302
108. Przeworsk		2742
109. Zarzecze		300
110. Gać		271
111. Adamówka		223
112. Kańczuga		195
113. Sieniawa		177
114. Tryńcza		125
115. Przeworsk - Urzejowice		117
116. Jawornik Polski		111
PRZEWORSKI		247
117. Iwierzycze		650
118. Ropczyce		508
119. Ostrów		300
120. Sędziszów Małopolski		289
121. Wielopole Skrzyńskie		176
ROPCZYCKO - SĘDZISZOWSKI		347
122. Dynów		973
123. Tyczyn		537
124. Boguchwała		510
125. Trzebownisko		416
126. Świlcza		390
127. Chmielnik		320
128. Sokołów Małopolski		315
129. Lubenia		310
130. Hyżne		306
131. Głogów Małopolski		296
132. Błażowa		260
133. Krasne		240
134. Kamień		159
135. Dynów - Bachórz		65
RZESZOWSKI		329
136. Sanok		1214
137. Besko		337
138. Zarszyn		217
139. Bukowsko		206
140. Sanok - Gmina		203
141. Zagórz		166
142. Komańcza		158
143. Tyrawa Wołoska		146
SANOCKI		337
144. Stalowa Wola		2262
145. Pysznica		511
146. Zaklików		448

147. Bojanów		272
148. Radomyśl n/Sanem		226
149. Zaleszany		141
STALOWOWOLSKI		665
150. Niebylec		392
151. Frysztak		381
152. Strzyżów		374
153. Czudec		331
154. Wiśniowa		233
STRZYŻOWSKI		342
155. Tarnobrzeg		951
156. Gorzyce		284
157. Nowa Dęba		266
158. Baranów Sandomierski		222
159. Grębów		175
TARNOBRZESKI		482
TEREN		376
RZESZÓW		1817
WOJEWÓDZTWO		418

TABL. 14

KSIĘGOZBIÓR I

Gmina	Ogółem	Przybyło	Ubyło	% do ogółu			
				dorośli	dzieci	inna	czas.op
1. Czarna (bieszczadzka)	15825	353		51,2	28,3	20,5	
2. Lutowska	10488	89		53,9	21,1	25,0	
3. Ustrzyki Dolne	71149	2293	3625	38,7	23,2	37,0	1,1
BIESZCZADZKI	97462	2735	3625	42,4	23,8	33,0	0,8
4. Brzozów	99128	2813	1829	45,7	28,5	25,8	
5. Domaradz	30944	896	571	48,0	33,0	19,0	
6. Dydnia	40967	2618	1977	51,8	28,9	19,2	
7. Haczów	56606	2230	446	49,0	32,7	18,3	
8. Jasienica Rosielna	35942	1633	373	49,5	32,5	18,0	0,1
9. Nozdrzec	33014	1053	20	48,6	34,8	16,5	
BRZOZOWSKI	296601	11243	5216	48,2	31,0	20,8	
10. Brzostek	39027	3940	9744	48,2	28,5	23,3	
11. Czarna (dębicka)	25373	467		45,3	32,9	21,8	
12. Dębica	149190	3663	1890	43,3	20,0	35,5	1,2
13. Dębica - Latoszyn	159657	2379	1760	47,3	33,5	19,2	
14. Jodłowa	23851	1150	149	49,6	36,1	14,3	
15. Pilzno	63339	2206	4113	43,4	36,4	20,2	
16. Żyraków	82186	2777	1573	34,8	47,1	18,1	
DĘBICKI	542623	16582	19229	43,9	31,9	23,8	0,3
17. Chłopice	9441	293		52,9	42,8	4,3	
18. Jarosław	94847	4346	1045	37,3	25,2	37,3	0,2
19. Jarosław - Pełkinie	35342	1094	2308	46,8	29,2	23,4	0,6
20. Laszki	22070	110	2434	36,4	32,8	29,2	1,7
21. Pawłosiów	23139	1499	98	43,7	35,3	21,0	
22. Pruchnik	15760	723	3763	45,4	30,5	23,6	0,6
23. Radymno	28791	606	4	56,2	22,8	20,5	0,5
24. Radymno - Skołoszów	27584	198	214	44,3	32,2	23,4	0,1
25. Rokietnica	9165	183	88	21,7	61,2	17,1	
26. Roźwienica	7866	165	170	53,8	33,3	12,9	
27. Wiązownica	25211	190		35,3	40,1	24,3	0,4

Gmina	Ogółem	Przybyło	Ubyło	% do ogółu			
				dorośli	dzieci	inna	czas.op
JAROSŁAWSKI	299216	9407	10124	42,0	30,8	26,8	0,4
28. Brzyska	24718	721	100	47,6	33,2	19,2	
29. Dębowiec	25287	1103		40,5	30,5	29,1	
30. Jasło	120029	3535	2359	36,1	22,5	41,2	0,3
31. Jasło - Szebnie	41600	3201	1808	43,5	33,5	23,0	
32. Kołaczyce	27786	242	301	45,7	30,3	24,0	
33. Krempna	8114	71		44,2	32,8	22,9	
34. Nowy Żmigród	34801	1015	629	48,2	24,6	27,2	
35. Osiek Jasielski	18162	195		37,1	34,9	28,0	
36. Skołyszyn	33177	1941	563	43,9	35,2	20,9	
37. Tarnowiec	27620	1471	650	45,1	37,9	17,0	
JASIELSKI	361294	13495	6410	41,6	29,0	29,3	0,1
38. Cmolas	63899	2437	185	37,6	44,6	17,8	
39. Dzikowiec	43858	1021	1481	46,3	33,5	19,8	0,3
40. Kolbuszowa	148408	5101	5656	37,8	27,7	34,4	0,1
41. Majdan Królewski	42465	1195		30,3	39,6	30,2	
42. Niwiska	28251	878	800	38,0	35,4	26,6	
43. Raniżów	33393	1526	1284	59,3	24,2	16,5	
KOLBUSZOWSKI	360274	12158	9406	39,9	33,1	26,9	0,1
44. Chorkówka	77083	1972	163	45,5	33,2	21,3	
45. Dukla	77083	1972	163	45,5	33,2	21,3	
46. Iwonicz Zdrój	34117	175	931	54,5	29,5	16,0	
47. Jaśliska	5458	429		54,3	37,0	8,6	
48. Jedlicze	65834	1772	1076	45,5	28,2	26,3	
49. Korczyn	35595	730	50	42,8	34,3	22,9	
50. Krosno	284815	5460	2983	42,4	21,5	35,4	0,7
51. Krościenko Wyżne	26268	884	38	48,1	39,5	12,4	
52. Miejsce Piastowe	76874	3089	2584	44,9	28,2	26,8	
53. Rymanów	66577	600	424	49,7	36,2	14,1	
54. Wojaszówka - Odrzykoń	45213	2289	1190	48,2	31,5	20,3	
KROŚNIĘSKI	794917	19372	9602	45,3	28,4	26,1	0,3

Gmina	Ogółem	Przybyło	Ubyło	% do ogółu			
				dorośli	dzieci	inna czas.op	
55. Baligród	27575	1412	711	45,4	31,2	23,4	
56. Cisna	12373	331	72	41,9	28,4	29,7	
57. Lesko	59350	1100	1332	44,0	26,1	30,0	
58. Olszanica	23819	205		33,0	39,6	27,4	
59. Solina - Polańczyk	27128	786	4607	48,8	27,7	23,5	
<hr/>							
LESKI	150245	3834	6722	43,2	29,6	27,2	
<hr/>							
60. Grodzisko Dolne	33218	998	1928	46,7	42,5	19,9	
61. Kuryłówka	28748	799	146	40,5	35,4	24,1	
62. Leżajsk	38683	4036	1163	47,1	28,9	24,0	
63. Leżajsk - Giedlarowa	82187	3170	2767	40,9	36,5	22,6	
64. Nowa Sarzyna	72205	3098	2216	43,4	32,3	24,3	
<hr/>							
LEŻAJSKI	255041	12101	8220	43,2	34,8	23,1	
<hr/>							
65. Cieszanów	40136	1233	213	38,9	38,8	22,3	
66. Horyniec Zdrój	18770	565	483	51,3	26,7	21,9	
67. Lubaczów	74526	1990	6	37,2	25,2	35,8	1,7
68. Lubaczów - Basznia Dolna	39854	598		39,1	35,1	25,8	
69. Narol	25721	2161	194	40,8	39,0	19,9	0,4
70. Oleszyce	20408	874	262	58,6	25,2	16,2	
71. Stary Dzików	17698	719	1655	40,9	28,1	30,6	0,4
72. Wielkie Oczy	30160	1171	543	40,7	33,6	25,7	
<hr/>							
LUBACZOWSKI	267273	9311	3356	41,4	31,3	26,8	0,5
<hr/>							
73. Białobrzegi	42036	1529	2077	47,8	27,7	24,5	
74. Czarna (Łańcucka)	51243	1510	1276	48,1	30,8	21,1	
75. Łańcut	91339	2360	25989	42,5	24,1	33,1	0,3
76. Łańcut - Wysoka Łańcucka	76782	1863	3573	43,6	32,5	23,9	
77. Markowa	37152	1387	700	47,0	35,8	17,2	
78. Rakszawa	24727	1672	936	44,2	27,0	28,8	
79. Żołyńia	32554	2220		40,0	37,3	22,7	
<hr/>							
ŁAŃCUCKI	355833	12541	34551	44,5	29,9	25,5	0,1
<hr/>							

Gmina	Ogółem	Przybyło	Ubyło	% do ogółu			
				dorośli	dzieci	inna czas.op	
80. Borowa	34078	582	849	42,0	37,4	20,6	
81. Czermin	36862	293		43,1	33,9	23,0	
82. Gawłuszowice	16716	694		67,4	21,9	10,8	
83. Mielec	204359	9964	5891	41,1	30,3	28,6	
84. Mielec - Chorzelów	59705	1718	1724	50,5	33,6	15,8	
85. Padew Narodowa	50196	1780	4153	54,0	31,1	14,9	
86. Przecław	45674	1922	540	38,4	43,3	18,3	
87. Radomyśl Wielki	60981	2260	487	49,0	36,5	14,5	
88. Tuszów Narodowy	41666	669	3902	44,5	36,8	18,8	
89. Wadowice Górne	15512	913	1109	27,5	45,0	27,5	
MIELECKI	565749	20795	18655	44,7	33,7	21,6	
90. Harasiuki	45600	664	436	41,1	36,7	22,2	
91. Jarocin	25932	635	12	43,8	28,6	27,6	
92. Jeżowe	51185	2862	648	40,8	41,6	17,5	
93. Krzeszów	13595	375		43,4	39,1	17,5	
94. Nisko	67351	3269	1810	43,4	30,7	25,9	
95. Rudnik n/Sanem	26764	718		49,0	33,1	17,9	
96. Ulanów	43693	521	791	44,4	30,1	25,5	
NIŻAŃSKI	274120	9044	3697	43,3	34,1	22,6	
97. Bircza	24579	1031		43,6	31,4	24,9	0,2
98. Dubiecko	13013	867		48,9	20,9	30,2	
99. Fredropol	15728	311	2529	39,9	39,6	20,5	
100. Krasieczyn	15770	681	163	49,8	25,6	24,6	
101. Krzywczka	21274	642	120	45,0	32,2	22,8	
102. Medyka	22544	788		33,1	42,3	24,6	
103. Orły	35744	1913	1634	50,0	27,6	22,4	
104. Przemyśl	273509	10023	4578	40,4	17,1	38,8	3,7
105. Przemyśl - Hermanowice	29109	170		41,8	32,5	25,7	
106. Stubno	16290	252	1210	47,1	31,4	21,5	
107. Żurawica	45861	895		43,7	29,6	26,7	
PRZEMYSKI	513421	17573	10234	42,2	23,8	32,1	2,0
108. Adamówka	17655	738		41,6	40,8	17,5	
109. Gać	10218	232	611	53,5	32,2	14,2	

Gmina	Ogółem	Przybyło	Ubyło	% do ogółu			
				dorośli	dzieci	inna	czas.op
110. Jawornik Polski	23332	518	154	49,9	29,3	20,8	
111. Kańczuga	51501	814	274	46,7	27,9	25,3	0,1
112. Przeworsk	78853	1747		36,1	26,9	35,3	0,1
113. Przeworsk - Urzejowice	39788	1532	1446	54,5	33,2	12,2	
114. Sieniawa	20711	1244	482	56,6	35,2	7,8	0,3
115. Tryńcza	41767	421		48,7	29,1	22,2	
116. Zarzecze	12381	440	404	44,4	36,7	18,5	0,4
PRZEWORSKI	296206	7686	3371	46,0	30,4	23,1	0,1
117. Iwierzycze	15873	648	218	44,0	32,3	23,7	
118. Ostrów	34872	1421	3	42,4	32,8	24,8	
119. Ropczyce	70577	1836	878	36,4	32,1	31,5	
120. Sędziszów Małopolski	69081	2207	8443	46,3	30,5	23,3	
121. Wielopole Skrzyńskie	43748	925	611	42,2	32,8	25,0	
ROPCZYCKO - SĘDZISZOWSKI	234151	7037	10153	41,8	31,8	26,3	
122. Błażowa	51726	1052	1165	42,8	31,6	25,6	
123. Boguchwała	91403	3283	1605	38,8	37,4	23,8	
124. Chmielnik	46854	927	550	45,3	30,0	24,7	0,1
125. Dynów	24995	931	948	54,5	23,1	22,4	
126. Dynów - Bachórz	29301	1255	317	46,4	38,6	15,0	
127. Głogów Małopolski	62813	1845	1915	38,2	40,2	21,5	
128. Hyżne	44399	950	894	50,6	30,5	18,9	
129. Kamień	21929	668	2201	44,4	35,5	20,1	
130. Krasne	40115	825	439	46,4	27,2	26,4	
131. Lubenia	35928	1203	1191	36,2	36,9	26,9	
132. Sokołów Małopolski	67244	3431	730	48,6	33,3	17,7	0,4
133. Świlcza	73004	3019	847	48,6	26,2	25,2	
134. Trzebownisko	34935	439		47,6	32,5	19,8	
135. Tyczyn	52941	1480	1467	49,5	28,1	22,4	
RZESZOWSKI	677587	21308	14269	45,0	32,5	22,5	
136. Besko	12668	556		45,2	34,5	20,3	
137. Bukowsko	23118	1081	4558	49,1	32,3	18,5	
138. Komańcza	28750	463		56,0	23,3	20,7	
139. Sanok	119355	3108	459	40,7	20,4	36,5	2,4

Gmina	Ogółem	Przybyło	Ubyło	% do ogółu			
				dorośli	dzieci	inna	czas.op
140. Sanok - Gmina	75593	2538	2621	53,2	28,1	18,6	
141. Tyrawa Wołoska	15078	425		47,7	30,4	21,8	
142. Zagórz	58454	1556	1595	44,1	28,9	26,9	
143. Zarszyn	60854	1230	552	45,1	32,9	22,0	
SANOCKI	393870	10957	9785	46,3	26,8	26,1	0,7
144. Bojanów	58707	1784	394	40,1	35,5	24,4	
145. Pysznica	52080	1344	900	44,3	35,9	19,8	
146. Radomyśl n/Sanem	35443	1828	3536	43,2	38,2	18,7	
147. Stalowa Wola	244002	8619	6485	39,0	25,2	35,6	0,1
148. Zaklików	15615	1632		43,1	33,6	23,3	
149. Zaleszany	49807	957	389	51,2	27,9	21,0	
STAŁOWOWOLSKI	455654	16164	11704	41,5	29,3	29,0	0,1
150. Czudec	74509	3024	3990	45,2	31,5	23,3	
151. Frysztak	50162	3239	1853	44,5	37,6	17,9	
152. Niebylec	59410	1288	930	37,0	36,7	26,3	
153. Strzyżów	97785	2965	3221	38,3	33,8	27,7	0,2
154. Wiśniowa	48375	1647	1426	41,6	39,8	18,6	0,1
STRZYŻÓWSKI	330241	12163	11420	41,1	35,2	23,6	0,1
155. Baranów Sandomierski	48147	1865	1964	47,0	25,7	27,3	
156. Gorzyce	51628	1101	731	43,4	27,5	29,1	
157. Grębów	35446	67		46,0	35,2	18,8	
158. Nowa Dęba	50829	869	1798	52,9	24,8	22,3	
159. Tarnobrzeg	219596	7551	5971	39,6	28,4	31,0	0,9
TARNOBRZESKI	405646	11453	10464	43,2	28,1	28,2	0,5
TEREN	7927424	256959	220213	43,6	30,5	25,7	0,3
RZESZÓW	516211	23004	27570	36,8	20,7	37,2	5,3
WOJEWÓDZTWO	8443635	279963	247783	43,2	29,9	26,4	0,6

TABL. 15

STRUKTURA CZYTELNIKÓW WG WIEKU - cz. 1.

Gmina	Ogółem	do 5 lat	6-12 lat	13-15 lat	16-19 lat	20-24 lat	25-44 lat	45-60 lat	powyżej 60 lat
1. Czarna (bieszczadzka)	213	13	33	24	18	29	35	41	20
2. Lutowska	192	2	10	18	19	15	47	47	34
3. Ustrzyki Dolne	2114	81	382	156	143	89	463	391	409
BIESZCZADZKI	2519	96	425	198	180	133	545	479	463
4. Brzozów	3321	238	840	327	363	200	630	446	377
5. Domaradz	925	103	224	87	77	54	184	110	86
6. Dydnia	1007	68	277	118	63	31	220	134	96
7. Haczów	1414	82	342	148	123	80	263	171	205
8. Jasienica Rosielna	941	102	255	81	81	45	161	150	66
9. Nozdrzec	710	61	255	51	23	21	143	114	42
BRZOSOWSKI	8318	654	2193	812	730	431	1601	1125	872
10. Brzostek	1564	75	199	160	170	126	424	241	169
11. Czarna (dębicka)	595	11	88	81	53	24	164	103	71
12. Dębica	5337	127	788	237	286	141	1417	1162	1179
13. Dębica - Latoszyn	2579	156	657	189	156	71	506	487	357
14. Jodłowa	593	45	139	43	52	53	144	76	41
15. Pilzno	2149	78	596	304	182	113	489	239	148
16. Żyraków	1717	349	440	214	93	81	274	163	103
DĘBICKI	14534	841	2907	1228	992	609	3418	2471	2068
17. Chłopice	226	13	58	11	7	5	60	39	33
18. Jarosław	6912	181	978	467	574	421	1776	1271	1244
19. Jarosław - Pełkinie	749	8	110	82	70	80	192	128	79
20. Laszki	344		40	91	55	55	74	21	8
21. Pawłosiów	479	69	223	32	9	4	72	40	30
22. Pruchnik	335	12	98	27	20	7	63	74	34
23. Radymno	488	19	94	37	30	19	103	106	80
24. Radymno - Skołoszów	414	5	138	68	40	23	68	61	11
25. Rokietnica	324	69	121	36	25	9	29	23	12
26. Roźwienica	172	33	17	19	13	21	29	25	15
27. Wiązownica	249	11	20	62	37	31	31	30	27

Gmina	Ogółem	do 5 lat	6-12 lat	13-15 lat	16-19 lat	20-24 lat	25-44 lat	45-60 lat	powyżej 60 lat
JAROSŁAWSKI	10692	420	1897	932	880	675	2497	1818	1573
28. Brzyska	436	40	127	58	33	20	78	50	30
29. Dębowiec	692	42	223	92	26	28	104	138	39
30. Jasło	5927	178	822	442	561	304	1321	1232	1067
31. Jasło - Szebnie	1622	66	300	120	148	181	397	229	181
32. Kołaczyce	509	18	90	27	38	33	122	103	78
33. Krempna	191		23	28	21	11	65	26	17
34. Nowy Żmigród	727	23	130	68	51	51	209	96	99
35. Osiek Jasielski	511	8	89	56	31	33	76	134	84
36. Skołyszyn	1061	68	278	78	90	36	219	169	123
37. Tarnowiec	828	46	196	91	52	26	150	155	112
JASIELSKI	12504	489	2278	1060	1051	723	2741	2332	1830
38. Cmolas	1206	153	431	152	86	42	179	106	57
39. Dzikowiec	866	100	144	83	103	60	216	103	57
40. Kolbuszowa	4252	297	949	336	323	206	1003	631	507
41. Majdan Królewski	879	49	238	112	58	32	184	133	73
42. Niwiska	789	56	226	101	66	56	151	86	47
43. Raniżów	1043	94	279	105	84	72	196	133	80
KOLBUSZOWSKI	9035	749	2267	889	720	468	1929	1192	821
44. Chorkówka	900	81	208	65	23	23	262	114	124
45. Dukla	1201	51	246	129	109	59	283	189	135
46. Iwonicz Zdrój	1397	119	215	82	52	27	190	328	384
47. Jaśliska	220	10	47	16	21	8	74	23	21
48. Jedlicze	2014	67	479	197	133	101	408	316	313
49. Korczyn	1149	114	345	141	73	35	160	151	130
50. Krosno	10454	256	1311	577	683	646	3089	2005	1887
51. Krościenko Wyżne	901	79	235	95	77	33	148	112	122
52. Miejsce Piastowe	1981	170	415	176	106	75	432	344	263
53. Rymanów	1155	30	220	84	70	41	279	213	218
54. Wojaszówka - Odrzykoń	810	52	238	54	55	28	172	99	112
KROŚNIENSKI	22182	1029	3959	1616	1402	1076	5497	3894	3709
55. Baligród	733	95	226	58	51	27	99	93	84

Gmina	Ogółem	do 5 lat	6-12 lat	13-15 lat	16-19 lat	20-24 lat	25-44 lat	45-60 lat	powyżej 60 lat
56. Cisna	230	11	55	19	13	6	53	46	27
57. Lesko	1633	102	314	165	149	42	302	263	296
58. Olszanica	353	10	77	31	15	14	79	69	58
59. Solina - Polańczyk	420	23	71	31	22	2	77	100	94
LESKI	3369	241	743	304	250	91	610	571	559
60. Grodzisko Dolne	1278	98	430	186	109	51	184	135	85
61. Kuryłówka	905	34	215	107	62	37	183	151	116
62. Leżajsk	2312	62	296	147	176	140	582	509	400
63. Leżajsk - Giedlarowa	2211	163	648	219	172	121	404	290	194
64. Nowa Sarzyna	2360	81	501	215	198	93	475	355	467
LEŻAJSKI	9066	438	2090	874	717	442	1828	1440	1262
65. Cieszanów	971	58	237	97	62	35	224	144	114
66. Horyniec Zdrój	431	18	96	35	27	10	90	73	82
67. Lubaczów	3069	77	455	360	468	206	694	452	357
68. Lubaczów - Basznia Dolna	596	68	251	94	34	7	58	54	30
69. Narol	545	46	112	31	26	25	125	101	79
70. Oleszyce	563	43	117	52	44	27	129	86	65
71. Stary Dzików	434	34	119	58	41	13	77	51	41
72. Wielkie Oczy	577	44	141	63	43	30	127	78	51
LUBACZOWSKI	7186	388	1528	790	745	353	1524	1039	819
73. Białobrzegi	1330	65	383	157	92	41	281	167	144
74. Czarna (łańcucka)	1784	95	472	213	140	98	350	251	165
75. Łańcut	2945	127	553	238	193	112	655	511	556
76. Łańcut - Wysoka Łańcucka	2241	187	625	175	96	46	382	368	362
77. Markowa	1055	120	325	110	70	27	166	115	122
78. Rakszawa	449	34	129	46	29	11	60	84	56
79. Żołyńnia	1063	31	188	153	128	73	173	147	170
ŁAŃCUCKI	10867	659	2675	1092	748	408	2067	1643	1575
80. Borowa	1028	81	273	108	92	80	201	97	96
81. Czermin	881	87	434	111	43	10	89	65	42
82. Gawłuszowice	321	31	126	50	19	6	38	21	30
83. Mielec	15817	600	3421	1250	1209	772	3826	2558	2181

Gmina	Ogółem	do 5 lat	6-12 lat	13-15 lat	16-19 lat	20-24 lat	25-44 lat	45-60 lat	powyżej 60 lat
84. Mielec - Chorzelów	1355	57	292	163	92	36	285	212	218
85. Padew Narodowa	1057	172	261	86	57	44	177	114	146
86. Przecław	1558	205	460	217	58	43	294	167	114
87. Radomyśl Wielki	1437	64	318	206	179	74	228	206	162
88. Tuszów Narodowy	981	57	228	87	92	58	205	146	108
89. Wadowice Górne	366	8	75	30	37	21	94	62	39
MIELECKI	24801	1362	5888	2308	1878	1144	5437	3648	3136
90. Harasiuki	899	33	187	101	102	83	215	122	56
91. Jarocin	640	41	250	93	44	11	81	76	44
92. Jeżowe	1139	85	359	133	93	49	234	132	54
93. Krzeszów	354	38	57	22	23	8	103	60	43
94. Nisko	2584	186	661	205	153	111	584	374	310
95. Rudnik n/Sanem	839	28	244	99	57	19	121	142	129
96. Ulanów	441	45	86	75	50	41	57	45	42
NIŻAŃSKI	6896	456	1844	728	522	322	1395	951	678
97. Bircza	458	35	95	59	45	19	93	76	36
98. Dubiecko	274	3	43	25	25	9	92	43	34
99. Fredropol	197	14	42	30	12	9	47	24	19
100. Krasieczyn	304	24	61	41	17	2	71	51	37
101. Krzywczka	415	46	113	64	37	31	53	41	30
102. Medyka	537	14	179	85	47	18	90	55	49
103. Orły	645	72	250	71	29	10	95	72	46
104. Przemyśl	7758	313	1198	605	469	487	1732	1380	1574
105. Przemyśl - Hermanowice	374	13	93	68	27	10	101	23	39
106. Stubno	512	14	135	76	55	35	93	61	43
107. Żurawica	902	53	244	70	53	25	209	127	121
PRZEMYSKI	12376	601	2453	1194	816	655	2676	1953	2028
108. Adamówka	445	29	180	85	23	10	57	33	28
109. Gać	271	18	60	18	12	6	68	49	40
110. Jawornik Polski	442	60	94	48	31	23	69	71	46
111. Kańczuga	1169	64	269	164	113	79	196	136	148
112. Przeworsk	2742	94	605	320	262	133	525	452	351
113. Przeworsk - Urzejowice	818	48	234	86	64	46	143	102	95
114. Sieniawa	354	33	69	11	13	9	102	70	47

Gmina	Ogółem	do 5 lat	6-12 lat	13-15 lat	16-19 lat	20-24 lat	25-44 lat	45-60 lat	powyżej 60 lat
115. Tryńcza	625	28	117	48	46	35	147	112	92
116. Zarzecze	300	32	59	28	19	7	76	52	27
PRZEWORSKI	7166	406	1687	808	583	348	1383	1077	874
117. Iwierzycze	650	22	138	69	50	35	95	136	105
118. Ostrów	1198	150	293	95	57	50	306	157	90
119. Ropczyce	3048	114	686	411	302	155	633	416	331
120. Sędziszów Małopolski	2025	167	514	191	131	93	379	306	244
121. Wielopole Skrzyńskie	705	96	195	92	55	33	95	94	45
ROPCZYCKO - SĘDZISZOWSKI	7626	549	1826	858	595	366	1508	1109	815
122. Białowa	1560	55	471	222	156	91	279	176	110
123. Boguchwała	5103	339	1630	475	422	209	964	565	499
124. Chmielnik	1281	165	398	107	85	47	261	134	84
125. Dynów	973	10	118	73	110	85	262	186	129
126. Dynów - Bachórz	584	62	199	57	31	18	91	63	63
127. Głogów Małopolski	1778	74	406	157	109	59	438	317	218
128. Hyżne	918	38	329	115	61	65	161	84	65
129. Kamień	318	13	117	46	19	13	59	39	12
130. Krasne	959	75	287	66	48	25	194	155	109
131. Lubenia	929	63	287	90	63	37	195	114	80
132. Sokołów Małopolski	1887	108	566	175	118	94	399	253	174
133. Świlcza	2339	157	627	191	153	75	514	388	234
134. Trzebownisko	1249	155	310	135	84	35	159	241	130
135. Tyczyn	2146	71	646	300	199	88	386	275	181
RZESZOWSKI	22024	1385	6391	2209	1658	941	4362	2990	2088
136. Besko	337	48	120	20	22	9	63	29	26
137. Bukowsko	619	37	204	66	38	29	101	74	70
138. Komańcza	473	40	111	34	14	13	98	69	94
139. Sanok	6070	141	1001	407	422	319	1450	1041	1289
140. Sanok - Gmina	2229	62	453	229	189	144	489	341	322
141. Tyrawa Wołoska	146	11	55	15	6	8	21	17	13
142. Zagórz	1165	46	221	118	94	56	244	201	185
143. Zarszyn	1087	77	269	94	69	51	222	146	159

Gmina	Ogółem	do 5 lat	6-12 lat	13-15 lat	16-19 lat	20-24 lat	25-44 lat	45-60 lat	powyżej 60 lat
SANOCKI	12126	462	2434	983	854	629	2688	1918	2158
144. Bojanów	1358	75	347	147	149	86	287	173	94
145. Pysznicza	1532	111	376	152	143	109	300	210	131
146. Radomyśl n/Sanem	1132	79	316	114	90	16	224	149	144
147. Stalowa Wola	11308	283	1540	703	713	525	3029	2208	2307
148. Zaklików	448	15	79	23	29	14	128	72	88
149. Zaleszany	845	32	247	94	75	27	156	96	118
STAŁOWOWOLSKI	16623	595	2905	1233	1199	777	4124	2908	2882
150. Czudec	1987	197	549	168	137	92	376	255	213
151. Frysztak	1905	193	478	164	102	69	373	257	269
152. Niebylec	1569	162	387	142	155	96	297	183	147
153. Strzyżów	2620	119	614	336	256	92	454	370	379
154. Wiśniowa	1166	110	345	115	60	53	215	157	111
STRZYŻÓWSKI	9247	781	2373	925	710	402	1715	1222	1119
155. Baranów Sandomierski	889	58	218	85	65	44	135	155	129
156. Gorzyce	1135	84	251	87	83	36	203	169	222
157. Grębów	877	113	219	57	68	50	195	102	73
158. Nowa Dęba	1062	39	161	82	70	25	229	207	249
159. Tarnobrzeg	8563	330	1428	567	533	326	2088	1742	1549
TARNOBRZESKI	12526	624	2277	878	819	481	2850	2375	2222
TEREN	241683	13225	53040	21919	18049	11474	52395	38155	33551
RZESZÓW	34514	1155	4560	1617	1776	2376	10588	6857	5585
WOJEWÓDZTWO	276197	14380	57600	23536	19825	13850	62983	45012	39136

STRUKTURA CZYTELNIKÓW WG WIEKU - cz. 2.

Gmina	% do ogółu							
	do 5 lat	6-12 lat	13-15 lat	16-19 lat	20-24 lat	25-44 lat	45-60 lat	powyżej 60 lat
1. Czarna (bieszczadzka)	6,1	15,5	11,3	8,5	13,6	16,4	19,2	9,4
2. Lutowiska	1,0	5,2	9,4	9,9	7,8	24,5	24,5	17,7
3. Ustrzyki Dolne	3,8	18,1	7,4	6,8	4,2	21,9	18,5	19,3
BIESZCZADZKI	3,8	16,9	7,9	7,1	5,3	21,6	19,0	18,4
4. Brzozów	7,2	25,3	9,8	10,9	6,0	19,0	13,4	11,4
5. Domaradz	11,1	24,2	9,4	8,3	5,8	19,9	11,9	9,3
6. Dydnia	6,8	27,5	11,7	6,3	3,1	21,8	13,3	9,5
7. Haczów	5,8	24,2	10,5	8,7	5,7	18,6	12,1	14,5
8. Jasienica Rosielna	10,8	27,1	8,6	8,6	4,8	17,1	15,9	7,0
9. Nozdrzec	8,6	35,9	7,2	3,2	3,0	20,1	16,1	5,9
BRZozowski	7,9	26,4	9,8	8,8	5,2	19,2	13,5	10,5
10. Brzostek	4,8	12,7	10,2	10,9	8,1	27,1	15,4	10,8
11. Czarna (dębicka)	1,8	14,8	13,6	8,9	4,0	27,6	17,3	11,9
12. Dębica	2,4	14,8	4,4	5,4	2,6	26,6	21,8	22,1
13. Dębica - Latoszyn	6,0	25,5	7,3	6,0	2,8	19,6	18,9	13,8
14. Jodłowa	7,6	23,4	7,3	8,8	8,9	24,3	12,8	6,9
15. Pilzno	3,6	27,7	14,1	8,5	5,3	22,8	11,1	6,9
16. Żyraków	20,3	25,6	12,5	5,4	4,7	16,0	9,5	6,0
DĘBICKI	5,8	20,0	8,4	6,8	4,2	23,5	17,0	14,2
17. Chłopice	5,8	25,7	4,9	3,1	2,2	26,5	17,3	14,6
18. Jarosław	2,6	14,1	6,8	8,3	6,1	25,7	18,4	18,0
19. Jarosław - Pełkinie	1,1	14,7	10,9	9,3	10,7	25,6	17,1	10,5
20. Laszki		11,6	26,5	16,0	16,0	21,5	6,1	2,3
21. Pawłosiów	14,4	46,6	6,7	1,9	0,8	15,0	8,4	6,3
22. Pruchnik	3,6	29,3	8,1	6,0	2,1	18,8	22,1	10,1
23. Radymno	3,9	19,3	7,6	6,1	3,9	21,1	21,7	16,4
24. Radymno - Skołoszów	1,2	33,3	16,4	9,7	5,6	16,4	14,7	2,7
25. Rokietnica	21,3	37,3	11,1	7,7	2,8	9,0	7,1	3,7
26. Rożwienica	19,2	9,9	11,0	7,6	12,2	16,9	14,5	8,7
27. Wiązownica	4,4	8,0	24,9	14,9	12,4	12,4	12,0	10,8

Gmina	% do ogółu							
	do 5 lat	6-12 lat	13-15 lat	16-19 lat	20-24 lat	25-44 lat	45-60 lat	powyżej 60 lat
JAROSŁAWSKI	3,9	17,7	8,7	8,2	6,3	23,4	17,0	14,7
28. Brzyska	9,2	29,1	13,3	7,6	4,6	17,9	11,5	6,9
29. Dębowiec	6,1	32,2	13,3	3,8	4,0	15,0	19,9	5,6
30. Jasło	3,0	13,9	7,5	9,5	5,1	22,3	20,8	18,0
31. Jasło - Szebnie	4,1	18,5	7,4	9,1	11,2	24,5	14,1	11,2
32. Kołaczyce	3,5	17,7	5,3	7,5	6,5	24,0	20,2	15,3
33. Krempna		12,0	14,7	11,0	5,8	34,0	13,6	8,9
34. Nowy Żmigród	3,2	17,9	9,4	7,0	7,0	28,7	13,2	13,6
35. Osiek Jasielski	1,6	17,4	11,0	6,1	6,5	14,9	26,2	16,4
36. Skołyszyn	6,4	26,2	7,4	8,5	3,4	20,6	15,9	11,6
37. Tarnowiec	5,6	23,7	11,0	6,3	3,1	18,1	18,7	13,5
JASIELSKI	3,9	18,2	8,5	8,4	5,8	21,9	18,7	14,6
38. Cmolas	12,7	35,7	12,6	7,1	3,5	14,8	8,8	4,7
39. Dzikowiec	11,5	16,6	9,6	11,9	6,9	24,9	11,9	6,6
40. Kolbuszowa	7,0	22,3	7,9	7,6	4,8	23,6	14,8	11,9
41. Majdan Królewski	5,6	27,1	12,7	6,6	3,6	20,9	15,1	8,3
42. Niwiska	7,1	28,6	12,8	8,4	7,1	19,1	10,9	6,0
43. Raniżów	9,0	26,7	10,1	8,1	6,9	18,8	12,8	7,7
KOLBUSZOWSKI	8,3	25,1	9,8	8,0	5,2	21,4	13,2	9,1
44. Chorkówka	9,0	23,1	7,2	2,6	2,6	29,1	12,7	13,8
45. Dukla	4,2	20,5	10,7	9,1	4,9	23,6	15,7	11,2
46. Iwonicz Zdrój	8,5	15,4	5,9	3,7	1,9	13,6	23,5	27,5
47. Jaśliska	4,5	21,4	7,3	9,5	3,6	33,6	10,5	9,5
48. Jedlicze	3,3	23,8	9,8	6,6	5,0	20,3	15,7	15,5
49. Korczyn	9,9	30,0	12,3	6,4	3,0	13,9	13,1	11,3
50. Krosno	2,4	12,5	5,5	6,5	6,2	29,5	19,2	18,1
51. Krościenko Wyżne	8,8	26,1	10,5	8,5	3,7	16,4	12,4	13,5
52. Miejsce Piastowe	8,6	20,9	8,9	5,4	3,8	21,8	17,4	13,3
53. Rymanów	2,6	19,0	7,3	6,1	3,5	24,2	18,4	18,9
54. Wojaszówka - Odrzykoń	6,4	29,4	6,7	6,8	3,5	21,2	12,2	13,8

Gmina	% do ogółu							
	do 5 lat	6-12 lat	13-15 lat	16-19 lat	20-24 lat	25-44 lat	45-60 lat	powyżej 60 lat
KROŚNIĘŃSKI	4,6	17,8	7,3	6,3	4,9	24,8	17,6	16,7
55. Baligród	13,0	30,8	7,9	7,0	3,7	13,5	12,7	11,5
56. Cisna	4,8	23,9	8,3	5,7	2,6	23,0	20,0	11,7
57. Lesko	6,2	19,2	10,1	9,1	2,6	18,5	16,1	18,1
58. Olszanica	2,8	21,8	8,8	4,2	4,0	22,4	19,5	16,4
59. Solina - Polańczyk	5,5	16,9	7,4	5,2	0,5	18,3	23,8	22,4
LESKI	7,2	22,1	9,0	7,4	2,7	18,1	16,9	16,6
60. Grodzisko Dolne	7,7	33,6	14,6	8,5	4,0	14,4	10,6	6,7
61. Kuryłówka	3,8	23,8	11,8	6,9	4,1	20,2	16,7	12,8
62. Leżajsk	2,7	12,8	6,4	7,6	6,1	25,2	22,0	17,3
63. Leżajsk - Giedlarowa	7,4	29,3	9,9	7,8	5,5	18,3	13,1	8,8
64. Nowa Sarzyna	3,4	21,2	9,1	8,4	3,9	20,1	15,0	19,8
LEŻAJSKI	4,8	23,1	9,6	7,9	4,9	20,2	15,9	13,9
65. Cieszanów	6,0	24,4	10,0	6,4	3,6	23,1	14,8	11,7
66. Horyniec Zdrój	4,2	22,3	8,1	6,3	2,3	20,9	16,9	19,0
67. Lubaczów	2,5	14,8	11,7	15,2	6,7	22,6	14,7	11,6
68. Lubaczów - Basznia Dolna	11,4	42,1	15,8	5,7	1,2	9,7	9,1	5,0
69. Narol	8,4	20,6	5,7	4,8	4,6	22,9	18,5	14,5
70. Oleszyce	7,6	20,8	9,2	7,8	4,8	22,9	15,3	11,5
71. Stary Dzików	7,8	27,4	13,4	9,4	3,0	17,7	11,8	9,4
72. Wielkie Oczy	7,6	24,4	10,9	7,5	5,2	22,0	13,5	8,8
LUBACZOWSKI	5,4	21,3	11,0	10,4	4,9	21,2	14,5	11,4
73. Białobrzegi	4,9	28,8	11,8	6,9	3,1	21,1	12,6	10,8
74. Czarna (Łańcucka)	5,3	26,5	11,9	7,8	5,5	19,6	14,1	9,2
75. Łańcut	4,3	18,8	8,1	6,6	3,8	22,2	17,4	18,9
76. Łańcut - Wysoka Łańcucka	8,3	27,9	7,8	4,3	2,1	17,0	16,4	16,2
77. Markowa	11,4	30,8	10,4	6,6	2,6	15,7	10,9	11,6
78. Rakszawa	7,6	28,7	10,2	6,5	2,4	13,4	18,7	12,5
79. Żołyńia	2,9	17,7	14,4	12,0	6,9	16,3	13,8	16,0

Gmina	% do ogółu							
	do 5 lat	6-12 lat	13-15 lat	16-19 lat	20-24 lat	25-44 lat	45-60 lat	powyżej 60 lat
ŁAŃCUCKI	6,1	24,6	10,0	6,9	3,8	19,0	15,1	14,5
80. Borowa	7,9	26,6	10,5	8,9	7,8	19,6	9,4	9,3
81. Czermin	9,9	49,3	12,6	4,9	1,1	10,1	7,4	4,8
82. Gawłuszowice	9,7	39,3	15,6	5,9	1,9	11,8	6,5	9,3
83. Mielec	3,8	21,6	7,9	7,6	4,9	24,2	16,2	13,8
84. Mielec - Chorzelów	4,2	21,5	12,0	6,8	2,7	21,0	15,6	16,1
85. Padew Narodowa	16,3	24,7	8,1	5,4	4,2	16,7	10,8	13,8
86. Przecław	13,2	29,5	13,9	3,7	2,8	18,9	10,7	7,3
87. Radomyśl Wielki	4,5	22,1	14,3	12,5	5,1	15,9	14,3	11,3
88. Tuszów Narodowy	5,8	23,2	8,9	9,4	5,9	20,9	14,9	11,0
89. Wadowice Górne	2,2	20,5	8,2	10,1	5,7	25,7	16,9	10,7
MIELECKI	5,5	23,7	9,3	7,6	4,6	21,9	14,7	12,6
90. Harasiuki	3,7	20,8	11,2	11,3	9,2	23,9	13,6	6,2
91. Jarocin	6,4	39,1	14,5	6,9	1,7	12,7	11,9	6,9
92. Jeżowe	7,5	31,5	11,7	8,2	4,3	20,5	11,6	4,7
93. Krzeszów	10,7	16,1	6,2	6,5	2,3	29,1	16,9	12,1
94. Nisko	7,2	25,6	7,9	5,9	4,3	22,6	14,5	12,0
95. Rudnik n/Sanem	3,3	29,1	11,8	6,8	2,3	14,4	16,9	15,4
96. Ulanów	10,2	19,5	17,0	11,3	9,3	12,9	10,2	9,5
NIŻAŃSKI	6,6	26,7	10,6	7,6	4,7	20,2	13,8	9,8
97. Bircza	7,6	20,7	12,9	9,8	4,1	20,3	16,6	7,9
98. Dubiecko	1,1	15,7	9,1	9,1	3,3	33,6	15,7	12,4
99. Fredropol	7,1	21,3	15,2	6,1	4,6	23,9	12,2	9,6
100. Krasieczyn	7,9	20,1	13,5	5,6	0,7	23,4	16,8	12,2
101. Krzywczka	11,1	27,2	15,4	8,9	7,5	12,8	9,9	7,2
102. Medyka	2,6	33,3	15,8	8,8	3,4	16,8	10,2	9,1
103. Orły	11,2	38,8	11,0	4,5	1,6	14,7	11,2	7,1
104. Przemyśl	4,0	15,4	7,8	6,0	6,3	22,3	17,8	20,3
105. Przemyśl - Hermanowice	3,5	24,9	18,2	7,2	2,7	27,0	6,1	10,4
106. Stubno	2,7	26,4	14,8	10,7	6,8	18,2	11,9	8,4
107. Żurawica	5,9	27,1	7,8	5,9	2,8	23,2	14,1	13,4

Gmina	% do ogółu							
	do 5 lat	6-12 lat	13-15 lat	16-19 lat	20-24 lat	25-44 lat	45-60 lat	powyżej 60 lat
PRZEMYSKI	4,9	19,8	9,6	6,6	5,3	21,6	15,8	16,4
108. Adamówka	6,5	40,4	19,1	5,2	2,2	12,8	7,4	6,3
109. Gać	6,6	22,1	6,6	4,4	2,2	25,1	18,1	14,8
110. Jawornik Polski	13,6	21,3	10,9	7,0	5,2	15,6	16,1	10,4
111. Kańczuga	5,5	23,0	14,0	9,7	6,8	16,8	11,6	12,7
112. Przeworsk	3,4	22,1	11,7	9,6	4,9	19,1	16,5	12,8
113. Przeworsk - Urzejowice	5,9	28,6	10,5	7,8	5,6	17,5	12,5	11,6
114. Sieniawa	9,3	19,5	3,1	3,7	2,5	28,8	19,8	13,3
115. Tryńcza	4,5	18,7	7,7	7,4	5,6	23,5	17,9	14,7
116. Zarzecze	10,7	19,7	9,3	6,3	2,3	25,3	17,3	9,0
PRZEWORSKI	5,7	23,5	11,3	8,1	4,9	19,3	15,0	12,2
117. Iwierzycze	3,4	21,2	10,6	7,7	5,4	14,6	20,9	16,2
118. Ostrów	12,5	24,5	7,9	4,8	4,2	25,5	13,1	7,5
119. Ropczyce	3,7	22,5	13,5	9,9	5,1	20,8	13,6	10,9
120. Sędziszów Małopolski	8,2	25,4	9,4	6,5	4,6	18,7	15,1	12,0
121. Wielopole Skrzyńskie	13,6	27,7	13,0	7,8	4,7	13,5	13,3	6,4
ROPCZYCKO - SĘDZISZOWSKI	7,2	23,9	11,3	7,8	4,8	19,8	14,5	10,7
122. Błażowa	3,5	30,2	14,2	10,0	5,8	17,9	11,3	7,1
123. Boguchwała	6,6	31,9	9,3	8,3	4,1	18,9	11,1	9,8
124. Chmielnik	12,9	31,1	8,4	6,6	3,7	20,4	10,5	6,6
125. Dynów	1,0	12,1	7,5	11,3	8,7	26,9	19,1	13,3
126. Dynów - Bachórz	10,6	34,1	9,8	5,3	3,1	15,6	10,8	10,8
127. Głogów Małopolski	4,2	22,8	8,8	6,1	3,3	24,6	17,8	12,3
128. Hyżne	4,1	35,8	12,5	6,6	7,1	17,5	9,2	7,1
129. Kamień	4,1	36,8	14,5	6,0	4,1	18,6	12,3	3,8
130. Krasne	7,8	29,9	6,9	5,0	2,6	20,2	16,2	11,4
131. Lubenia	6,8	30,9	9,7	6,8	4,0	21,0	12,3	8,6
132. Sokołów Małopolski	5,7	30,0	9,3	6,3	5,0	21,1	13,4	9,2
133. Świlcza	6,7	26,8	8,2	6,5	3,2	22,0	16,6	10,0
134. Trzebownisko	12,4	24,8	10,8	6,7	2,8	12,7	19,3	10,4
135. Tyczyn	3,3	30,1	14,0	9,3	4,1	18,0	12,8	8,4

Gmina	% do ogółu							
	do 5 lat	6-12 lat	13-15 lat	16-19 lat	20-24 lat	25-44 lat	45-60 lat	powyżej 60 lat
RZESZOWSKI	6,3	29,0	10,0	7,5	4,3	19,8	13,6	9,5
136. Besko	14,2	35,6	5,9	6,5	2,7	18,7	8,6	7,7
137. Bukowsko	6,0	33,0	10,7	6,1	4,7	16,3	12,0	11,3
138. Komańcza	8,5	23,5	7,2	3,0	2,7	20,7	14,6	19,9
139. Sanok	2,3	16,5	6,7	7,0	5,3	23,9	17,1	21,2
140. Sanok - Gmina	2,8	20,3	10,3	8,5	6,5	21,9	15,3	14,4
141. Tyrawa Wołoska	7,5	37,7	10,3	4,1	5,5	14,4	11,6	8,9
142. Zagórz	3,9	19,0	10,1	8,1	4,8	20,9	17,3	15,9
143. Zarszyn	7,1	24,7	8,6	6,3	4,7	20,4	13,4	14,6
SANOCKI	3,8	20,1	8,1	7,0	5,2	22,2	15,8	17,8
144. Bojanów	5,5	25,6	10,8	11,0	6,3	21,1	12,7	6,9
145. Pysznica	7,2	24,5	9,9	9,3	7,1	19,6	13,7	8,6
146. Radomyśl n/Sanem	7,0	27,9	10,1	8,0	1,4	19,8	13,2	12,7
147. Stalowa Wola	2,5	13,6	6,2	6,3	4,6	26,8	19,5	20,4
148. Zaklików	3,3	17,6	5,1	6,5	3,1	28,6	16,1	19,6
149. Zaleszany	3,8	29,2	11,1	8,9	3,2	18,5	11,4	14,0
STAŁOWOWOLSKI	3,6	17,5	7,4	7,2	4,7	24,8	17,5	17,3
150. Czudec	9,9	27,6	8,5	6,9	4,6	18,9	12,8	10,7
151. Frysztak	10,1	25,1	8,6	5,4	3,6	19,6	13,5	14,1
152. Niebylec	10,3	24,7	9,1	9,9	6,1	18,9	11,7	9,4
153. Strzyżów	4,5	23,4	12,8	9,8	3,5	17,3	14,1	14,5
154. Wiśniowa	9,4	29,6	9,9	5,1	4,5	18,4	13,5	9,5
STRZYŻOWSKI	8,4	25,7	10,0	7,7	4,3	18,5	13,2	12,1
155. Baranów Sandomierski	6,5	24,5	9,6	7,3	4,9	15,2	17,4	14,5
156. Gorzyce	7,4	22,1	7,7	7,3	3,2	17,9	14,9	19,6
157. Grębów	12,9	25,0	6,5	7,8	5,7	22,2	11,6	8,3
158. Nowa Dęba	3,7	15,2	7,7	6,6	2,4	21,6	19,5	23,4
159. Tarnobrzeg	3,9	16,7	6,6	6,2	3,8	24,4	20,3	18,1

Gmina	% do ogółu							
	do 5 lat	6-12 lat	13-15 lat	16-19 lat	20-24 lat	25-44 lat	45-60 lat	powyżej 60 lat
TARNOBRZESKI	5,0	18,2	7,0	6,5	3,8	22,8	19,0	17,7
TEREN	5,5	21,9	9,1	7,5	4,7	21,7	15,8	13,9
RZESZÓW	3,3	13,2	4,7	5,1	6,9	30,7	19,9	16,2
WOJEWÓDZTWO	5,2	20,9	8,5	7,2	5,0	22,8	16,3	14,2

TABL. 16

STRUKTURA CZYTELNIKÓW WG ZAJĘCIA

Gmina	Ogółem	OUc.	OPr.	Poz.	% do ogółu		
					OUc.	OPr.	Poz.
1. Czarna (bieszczadzka)	213	111	49	53	52,1	23,0	24,9
2. Lutowska	192	62	99	31	32,3	51,6	16,1
3. Ustrzyki Dolne	2114	737	667	710	34,9	31,6	33,6
BIESZCZADZKI	2519	910	815	794	36,1	32,4	31,5
4. Brzozów	3321	1696	772	864	51,1	23,2	26,0
5. Domaradz	925	477	205	243	51,6	22,2	26,3
6. Dydnia	1007	475	287	245	47,2	28,5	24,3
7. Haczów	1414	593	357	464	41,9	25,2	32,8
8. Jasienica Rosielna	941	539	247	155	57,3	26,2	16,5
9. Nozdrzec	710	319	177	214	44,9	24,9	30,1
BRZOZOWSKI	8318	4099	2045	2185	49,3	24,6	26,3
10. Brzostek	1564	615	439	510	39,3	28,1	32,6
11. Czarna (dębicka)	595	249	196	150	41,8	32,9	25,2
12. Dębica	5337	1416	2071	1850	26,5	38,8	34,7
13. Dębica - Latoszyn	2579	731	813	1035	28,3	31,5	40,1
14. Jodłowa	593	224	129	240	37,8	21,8	40,5
15. Pilzno	2149	1181	534	434	55,0	24,8	20,2
16. Żyraków	1717	813	351	553	47,4	20,4	32,2
DĘBICKI	14534	5229	4533	4772	36,0	31,2	32,8
17. Chłopice	226	25	81	120	11,1	35,8	53,1
18. Jarosław	6912	2544	3000	1368	36,8	43,4	19,8
19. Jarosław - Pełkinie	749	332	226	191	44,3	30,2	25,5
20. Laszki	344	205	79	60	59,6	23,0	17,4
21. Pawłosiów	479	265	101	113	55,3	21,1	23,6
22. Pruchnik	335	144	85	106	43,0	25,4	31,6
23. Radymno	488	169	162	157	34,6	33,2	32,2
24. Radymno - Skołoszów	414	262	110	42	63,3	26,6	10,1
25. Rokietnica	324	188	42	94	58,0	13,0	29,0
26. Roźwienica	172	88	58	26	51,2	33,7	15,1
27. Wiązownica	249	150	70	29	60,2	28,1	11,6

Gmina	Ogółem	OUc.	OPr.	Poz.	% do ogółu		
					OUc.	OPr.	Poz.
JAROSŁAWSKI	10692	4372	4014	2306	40,9	37,5	21,6
28. Brzyska	436	214	84	138	49,1	19,3	31,7
29. Dębowiec	692	390	200	102	56,4	28,9	14,7
30. Jasło	5927	1807	2105	2015	30,5	35,5	34,0
31. Jasło - Szebnie	1622	658	497	467	40,6	30,6	28,8
32. Kołaczyce	509	158	183	168	31,0	36,0	33,0
33. Krempna	191	84	67	40	44,0	35,1	20,9
34. Nowy Żmigród	727	307	194	226	42,2	26,7	31,1
35. Osiek Jasielski	511	213	132	166	41,7	25,8	32,5
36. Skołyżyn	1061	383	265	413	36,1	25,0	38,9
37. Tarnowiec	828	422	218	188	51,0	26,3	22,7
JASIELSKI	12504	4636	3945	3923	37,1	31,5	31,4
38. Cmolas	1206	662	233	311	54,9	19,3	25,8
39. Dzikowiec	866	342	263	261	39,5	30,4	30,1
40. Kolbuszowa	4252	1565	1349	1338	36,8	31,7	31,5
41. Majdan Królewski	879	378	234	267	43,0	26,6	30,4
42. Niwiska	789	419	172	198	53,1	21,8	25,1
43. Raniżów	1043	413	248	382	39,6	23,8	36,6
KOLBUSZOWSKI	9035	3779	2499	2757	41,8	27,7	30,5
44. Chorkówka	900	327	271	302	36,3	30,1	33,6
45. Dukla	1201	493	376	332	41,0	31,3	27,6
46. Iwonicz Zdrój	1397	324	477	596	23,2	34,1	42,7
47. Jaśliska	220	86	87	47	39,1	39,5	21,4
48. Jedlicze	2014	745	636	633	37,0	31,6	31,4
49. Korczyn	1149	479	254	416	41,7	22,1	36,2
50. Krosno	10454	3358	4184	2912	32,1	40,0	27,9
51. Krościenko Wyżne	901	371	202	328	41,2	22,4	36,4
52. Miejsce Piastowe	1981	601	673	707	30,3	34,0	35,7
53. Rymanów	1155	339	380	436	29,4	32,9	37,7
54. Wojaszówka - Odrzykoń	810	335	220	255	41,4	27,2	31,5
KROŚNIĘSKI	22182	7458	7760	6964	33,6	35,0	31,4

Gmina	Ogółem	OUc.	OPr.	Poz.	% do ogółu		
					OUc.	OPr.	Poz.
55. Baligród	733	350	151	232	47,7	20,6	31,7
56. Cisna	230	103	79	48	44,8	34,3	20,9
57. Lesko	1633	615	408	610	37,7	25,0	37,4
58. Olszanica	353	133	110	110	37,7	31,2	31,2
59. Solina - Polańczyk	420	108	143	169	25,7	34,0	40,2
LESKI	3369	1309	891	1169	38,9	26,4	34,7
60. Grodzisko Dolne	1278	773	385	96	60,5	30,1	7,5
61. Kuryłówka	905	253	262	390	28,0	29,0	43,1
62. Leżajsk	2312	798	802	712	34,5	34,7	30,8
63. Leżajsk - Giedlarowa	2211	1175	538	498	53,1	24,3	22,5
64. Nowa Sarzyna	2360	889	755	716	37,7	32,0	30,3
LEŻAJSKI	9066	3888	2742	2412	42,9	30,2	26,6
65. Cieszanów	971	322	296	353	33,2	30,5	36,4
66. Horyniec Zdrój	431	127	129	175	29,5	29,9	40,6
67. Lubaczów	3069	1620	927	522	52,8	30,2	17,0
68. Lubaczów - Basznia Dolna	596	383	87	126	64,3	14,6	21,1
69. Narol	545	158	166	221	29,0	30,5	40,6
70. Oleszyce	563	200	166	197	35,5	29,5	35,0
71. Stary Dzików	434	261	125	48	60,1	28,8	11,1
72. Wielkie Oczy	577	276	160	141	47,8	27,7	24,4
LUBACZOWSKI	7186	3347	2056	1783	46,6	28,6	24,8
73. Białobrzegi	1330	640	359	331	48,1	27,0	24,9
74. Czarna (Łańcucka)	1784	1047	400	337	58,7	22,4	18,9
75. Łańcut	2945	1154	1113	678	39,2	37,8	23,0
76. Łańcut - Wysoka Łańcucka	2241	852	639	750	38,0	28,5	33,5
77. Markowa	1055	543	227	285	51,5	21,5	27,0
78. Rakszawa	449	184	115	150	41,0	25,6	33,4
79. Żołyńnia	1063	503	228	332	47,3	21,4	31,2
ŁAŃCUCKI	10867	4923	3081	2863	45,3	28,4	26,3
80. Borowa	1028	519	310	199	50,5	30,2	19,4
81. Czermin	881	625	137	119	70,9	15,6	13,5

Gmina	Ogółem	OUc.	OPr.	Poz.	% do ogółu		
					OUc.	OPr.	Poz.
82. Gawłuszowice	321	226	54	41	70,4	16,8	12,8
83. Mielec	15817	5703	5727	4387	36,1	36,2	27,7
84. Mielec - Chorzelów	1355	604	473	278	44,6	34,9	20,5
85. Padew Narodowa	1057	342	250	465	32,4	23,7	44,0
86. Przecław	1558	732	395	431	47,0	25,4	27,7
87. Radomyśl Wielki	1437	744	354	339	51,8	24,6	23,6
88. Tuszów Narodowy	981	469	301	211	47,8	30,7	21,5
89. Wadowice Górne	366	160	145	61	43,7	39,6	16,7
MIELECKI	24801	10124	8146	6531	40,8	32,8	26,3
90. Harasiuki	899	472	248	179	52,5	27,6	19,9
91. Jarocin	640	355	118	167	55,5	18,4	26,1
92. Jeżowe	1139	447	266	426	39,2	23,4	37,4
93. Krzeszów	354	77	117	160	21,8	33,1	45,2
94. Nisko	2584	962	767	855	37,2	29,7	33,1
95. Rudnik n/Sanem	839	435	179	225	51,8	21,3	26,8
96. Ulanów	441	276	89	76	62,6	20,2	17,2
NIŻAŃSKI	6896	3024	1784	2088	43,9	25,9	30,3
97. Bircza	458	226	116	116	49,3	25,3	25,3
98. Dubiecko	274	70	99	105	25,5	36,1	38,3
99. Fredropol	197	100	52	45	50,8	26,4	22,8
100. Krasieczyn	304	100	99	105	32,9	32,6	34,5
101. Krzywczyna	415	249	98	68	60,0	23,6	16,4
102. Medyka	537	335	125	77	62,4	23,3	14,3
103. Orły	645	357	144	144	55,3	22,3	22,3
104. Przemyśl	7758	1931	2523	3304	24,9	32,5	42,6
105. Przemyśl - Hermanowice	374	188	116	70	50,3	31,0	18,7
106. Stubno	512	295	134	83	57,6	26,2	16,2
107. Żurawica	902	397	293	212	44,0	32,5	23,5
PRZEMYSKI	12376	4248	3799	4329	34,3	30,7	35,0
108. Adamówka	445	321	67	57	72,1	15,1	12,8
109. Gać	271	80	101	90	29,5	37,3	33,2
110. Jawornik Polski	442	214	110	118	48,4	24,9	26,7
111. Kańczuga	1169	535	216	418	45,8	18,5	35,8

Gmina	Ogółem	OUc.	OPr.	Poz.	% do ogółu		
					OUc.	OPr.	Poz.
112. Przeworsk	2742	1185	872	685	43,2	31,8	25,0
113. Przeworsk - Urzejowice	818	419	179	220	51,2	21,9	26,9
114. Sieniawa	354	68	133	153	19,2	37,6	43,2
115. Tryńcza	625	266	221	138	42,6	35,4	22,1
116. Zarzecze	300	142	108	50	47,3	36,0	16,7
PRZEWORSKI	7166	3230	2007	1929	45,1	28,0	26,9
117. Iwierzycze	650	254	172	224	39,1	26,5	34,5
118. Ostrów	1198	392	323	483	32,7	27,0	40,3
119. Ropczyce	3048	1611	856	581	52,9	28,1	19,1
120. Sędziszów Małopolski	2025	967	546	512	47,8	27,0	25,3
121. Wielopole Skrzyńskie	705	376	153	176	53,3	21,7	25,0
ROPCZYCKO - SĘDZISZOWSKI	7626	3600	2050	1976	47,2	26,9	25,9
122. Błażowa	1560	988	366	206	63,3	23,5	13,2
123. Boguchwała	5103	2472	1269	1362	48,4	24,9	26,7
124. Chmielnik	1281	574	339	368	44,8	26,5	28,7
125. Dynów	973	271	386	316	27,9	39,7	32,5
126. Dynów - Bachórz	584	242	122	220	41,4	20,9	37,7
127. Głogów Małopolski	1778	792	635	351	44,5	35,7	19,7
128. Hyżne	918	537	187	194	58,5	20,4	21,1
129. Kamień	318	188	78	52	59,1	24,5	16,4
130. Krasne	959	439	303	217	45,8	31,6	22,6
131. Lubenia	929	412	257	260	44,3	27,7	28,0
132. Sokołów Małopolski	1887	933	563	391	49,4	29,8	20,7
133. Świlcza	2339	974	793	572	41,6	33,9	24,5
134. Trzebownisko	1249	723	377	149	57,9	30,2	11,9
135. Tyczyn	2146	1291	499	356	60,2	23,3	16,6
RZESZOWSKI	22024	10836	6174	5014	49,2	28,0	22,8
136. Besko	337	176	144	17	52,2	42,7	5,0
137. Bukowsko	619	323	139	157	52,2	22,5	25,4
138. Komańcza	473	156	130	187	33,0	27,5	39,5
139. Sanok	6070	1897	2235	1938	31,3	36,8	31,9
140. Sanok - Gmina	2229	933	693	603	41,9	31,1	27,1
141. Tyrawa Wołoska	146	91	36	19	62,3	24,7	13,0

Gmina	Ogółem	OUc.	OPr.	Poz.	% do ogółu		
					OUc.	OPr.	Poz.
142. Zagórz	1165	514	399	252	44,1	34,2	21,6
143. Zarszyn	1087	436	289	362	40,1	26,6	33,3
SANOCKI	12126	4526	4065	3535	37,3	33,5	29,2
144. Bojanów	1358	729	312	317	53,7	23,0	23,3
145. Pysznicza	1532	771	424	337	50,3	27,7	22,0
146. Radomyśl n/Sanem	1132	587	279	266	51,9	24,6	23,5
147. Stalowa Wola	11308	2894	4679	3735	25,6	41,4	33,0
148. Zaklików	448	158	170	120	35,3	37,9	26,8
149. Zaleszany	845	460	193	192	54,4	22,8	22,7
STAŁOWOWOLSKI	16623	5599	6057	4967	33,7	36,4	29,9
150. Czudec	1987	869	502	616	43,7	25,3	31,0
151. Frysztak	1905	504	445	956	26,5	23,4	50,2
152. Niebylec	1569	818	378	373	52,1	24,1	23,8
153. Strzyżów	2620	1146	624	850	43,7	23,8	32,4
154. Wiśniowa	1166	611	254	301	52,4	21,8	25,8
STRZYŻOWSKI	9247	3948	2203	3096	42,7	23,8	33,5
155. Baranów Sandomierski	889	371	238	280	41,7	26,8	31,5
156. Gorzyce	1135	416	311	408	36,7	27,4	35,9
157. Grębów	877	490	245	142	55,9	27,9	16,2
158. Nowa Dęba	1062	298	374	390	28,1	35,2	36,7
159. Tarnobrzeg	8563	2471	3309	2783	28,9	38,6	32,5
TARNOBRZESKI	12526	4046	4477	4003	32,3	35,7	32,0
TEREN	241683	97131	75143	69396	40,2	31,1	28,7
RZESZÓW	34514	11372	15600	7542	32,9	45,2	21,9
WOJEWÓDZTWO	276197	108503	90743	76938	39,3	32,9	27,9

TABL. 17
DZIAŁALNOŚĆ INFORMACYJNA

Gmina	Licz. m-c	Il.pren. czasop.	Il.udos. czasop.	Il.udz. inform.
1. Czarna (bieszczadzka)	35			444
2. Lutowiska	10		67	72
3. Ustrzyki Dolne	114	49	2984	4354
BIESZCZADZKI				
4. Brzozów	103	32	282	828
5. Domaradz	28		93	179
6. Dydnia	76	20	526	562
7. Haczów	80	25	244	836
8. Jasienica Rosielna	16		20	347
9. Nozdrzec	37	18	151	127
BRZOZOWSKI				
10. Brzostek	43	30		
11. Czarna (dębicka)	8	6	42	207
12. Dębica	48	32	6689	6126
13. Dębica - Latoszyn	8			287
14. Jodłowa	17	9	109	193
15. Pilzno	49	1		56
16. Żyraków	87			3743
DĘBICKI				
17. Chłopice	12			50
18. Jarosław	164	32	5066	14195
19. Jarosław - Pełkinie	42	19	496	27
20. Laszki	30			437
21. Pawłosiów	36	10	37	44
22. Pruchnik	31		6	
23. Radymno	13			358
24. Radymno - Skołoszów	23			
25. Rokietnica	16	9	80	146
26. Roźwienica	12			153
27. Wiązownica	50	12	11	53
JAROSŁAWSKI				
28. Brzyska	24			
29. Dębowiec	8	1		6
30. Jasło	63	47	13090	36044
31. Jasło - Szebnie	102	37	3675	5177
32. Kołaczyce	18			144
33. Krempna	10		111	316
34. Nowy Żmigród	14	8	155	296
35. Osiek Jasielski	18	7	546	312
36. Skołyszyn	36	14	350	1382
37. Tarnowiec	22	1		83
JASIELSKI				
38. Cmolas	127	17		
39. Dzikowiec	96	11	726	421
40. Kolbuszowa	179	50	1014	425
41. Majdan Królewski	15	13	104	13
42. Niwiska	15	3		150
43. Raniżów	9			
KOLBUSZOWSKI				
44. Chorkówka	98	26	238	67

Gmina	Licz. m-c	Il.pren. czasop.	Il.udos. czasop.	Il.udz. inform.
45. Dukla	10	4		1364
46. Iwonicz Zdrój	73	13	4	778
47. Jaślicka	2			
48. Jedlicze	49	18	153	1624
49. Korczyna	31	22	29	1197
50. Krosno	65	105	33409	35816
51. Krościenko Wyżne	42	17		
52. Miejsce Piastowe	142	45	305	850
53. Rymanów	18	9		
54. Wojaszówka - Odrzykoń	48	5		829
KROŚNIENSKI				
	578	264	34138	42525
55. Baligród	29			115
56. Cisna	24	7	155	259
57. Lesko	70	17	2669	
58. Olszanica	31			20
59. Solina - Polańczyk	22	2		2
LESKI				
	176	26	2824	396
60. Grodzisko Dolne	80	15	225	
61. Kuryłówka	19			
62. Leżajsk	48	4	1425	5440
63. Leżajsk - Giedlarowa	117	55	4700	1541
64. Nowa Sarzyna	56	8	585	384
LEŻAJSKI				
	320	82	6935	7365
65. Cieszanów	169	8	37	142
66. Horyniec Zdrój	31	15		
67. Lubaczów	70	31	2868	4799
68. Lubaczów - Basznia Dolna	96			
69. Narol	42	1	182	3215
70. Oleszyce	50			
71. Stary Dzików	24			246
72. Wielkie Oczy	56	1		302
LUBACZOWSKI				
	538	56	3087	8704
73. Białobrzegi	45	33	495	164
74. Czarna (łańcucka)	45	45	1791	124
75. Łańcut	76			14
76. Łańcut - Wysoka Łańcucka	52			
77. Markowa	61	21	266	254
78. Rakszawa	19	3	119	36
79. Żołyńia	48	12	42	
ŁAŃCUCKI				
	346	114	2713	592
80. Borowa	35	12	1189	21
81. Czermin	27	1	44	134
82. Gawłuszowice	30	4	403	39
83. Mielec	206	92	6508	2062
84. Mielec - Chorzeliów	28			
85. Padew Narodowa	68	24	2339	3195
86. Przecław	55			754
87. Radomyśl Wielki	38	5	169	87
88. Tuszów Narodowy	56	3	1064	151
89. Wadowice Górne	11	18	1014	
MIELECKI				
	554	159	12730	6443
90. Harasiuki	39	4	2055	1443

Gmina	Licz. m-c	Il.pren. czasop.	Il.udos. czasop.	Il.udz. inform.
91. Jarocin	22			40
92. Jeżowe	59	37	355	543
93. Krzeszów	6			106
94. Nisko	60	20	1227	4201
95. Rudnik n/Sanem	12	14	248	41
96. Ulanów	70			409
NIŻAŃSKI				
	268	75	3885	6783
97. Bircza	20	2	520	875
98. Dubiecko	10	6		109
99. Fredropol	17	1	114	3
100. Krasieczyn	36			84
101. Krzywca	20			60
102. Medyka	98		98	70
103. Orły	50			
104. Przemyśl	185	175	4895	18642
105. Przemyśl - Hermanowice	44			248
106. Stubno	33			92
107. Żurawica	48	2		381
PRZEMYSKI				
	561	186	5627	20564
108. Adamówka	8	14	54	78
109. Gać	33	10	60	56
110. Jawornik Polski	53			16
111. Kańczuga	37	12	56	88
112. Przeworsk	89	37	9077	5237
113. Przeworsk - Urzejowice	45	2		133
114. Sieniawa	13			10
115. Tryńcza	44			608
116. Zarzecze	14	2		481
PRZEWORSKI				
	336	77	9247	6707
117. Iwierzycy	34		23	496
118. Ostrów	24	24	1704	205
119. Ropczyce	71	57	4160	1089
120. Sędziszów Małopolski	77	19	210	114
121. Wielopole Skrzyńskie	56			
ROPCZYCKO - SĘDZISZOWSKI				
	262	100	6097	1904
122. Białowa	114			963
123. Boguchwała	75	51	1823	350
124. Chmielnik	68	2	183	487
125. Dynów	19	5	168	62
126. Dynów - Bachórz	104	7		897
127. Głogów Małopolski	35	22	189	235
128. Hyżne	32	3	262	349
129. Kamień	16	6	474	25
130. Krasne	18			
131. Lubenia	52	7	1	931
132. Sokołów Małopolski	160	40	25363	3356
133. Świlcza	67	13	37	1344
134. Trzebownisko	50	16	1380	165
135. Tyczyn	105	5		5826
RZESZOWSKI				
	915	177	29880	14990
136. Besko	12			
137. Bukowsko	24	8	121	92
138. Komańcza	26			196
139. Sanok	74	23	1395	1504

Gmina	Licz. m-c	Il.pren. czasop.	Il.udos. czasop.	Il.udz. inform.
140. Sanok - Gmina	123			1182
141. Tyrawa Wołoska	12			
142. Zagórz	30	1		423
143. Zarszyn	53	20	39	58
SANOCKI	354	52	1555	3455
144. Bojanów	93	30	2486	2745
145. Pysznica	28	17	1129	346
146. Radomyśl n/Sanem	158	19	199	2629
147. Stalowa Wola	202	97	14869	3633
148. Zaklików	6	5		42
149. Zaleszany	35	1		10
STAŁOWOWOLSKI	522	169	18683	9405
150. Czudec	80	45	857	457
151. Frysztak	80	2	37	1697
152. Niebylec	64	51	401	723
153. Strzyżów	112	13	557	294
154. Wiśniowa	71	15	695	237
STRZYŻOWSKI	407	126	2547	3408
155. Baranów Sandomierski	46	17	11	26
156. Gorzyce	17	1		407
157. Grębów	48			371
158. Nowa Dęba	40	23	334	38
159. Tarnobrzeg	133	85	6500	6550
TARNOBRZESKI	284	126	6845	7392
TEREN	8365	2302	183467	219226
RZESZÓW	374	325	8187	38021
WOJEWÓDZTWO	8739	2627	191654	257247

TABL. 18

UDOSTĘPNIENIA PREZENCYJNE

Gmina	Ogółem	książ.	czas. nieop.	zb.sp.	I-net	% do ogółu			
						ks.	cz.	z.s.	I-net
1. Czarna (bieszczadzka)	515	494			21	95,9			4,1
2. Lutowiska	231	160	67		4	69,3	29,0		1,7
3. Ustrzyki Dolne	7565	3561	2984	51	969	47,1	39,4	0,7	12,8
BIESZCZADZKI	8311	4215	3051	51	994	50,7	36,7	0,6	12,0
4. Brzozów	1769	825	282		662	46,6	15,9		37,4
5. Domaradz	753	338	93		322	44,9	12,4		42,8
6. Dydnia	3680	889	526		2265	24,2	14,3		61,5
7. Haczów	2628	269	244	577	1538	10,2	9,3	22,0	58,5
8. Jasienica Rosielna	498	214	20		264	43,0	4,0		53,0
9. Nozdrzec	900	113	151	535	101	12,6	16,8	59,4	11,2
BRZozowski	10228	2648	1316	1112	5152	25,9	12,9	10,9	50,4
10. Brzostek									
11. Czarna (dębicka)	156	102	42		12	65,4	26,9		7,7
12. Dębica	24210	17521	6689			72,4	27,6		
13. Dębica - Latoszyn	13	12			1	92,3			7,7
14. Jodłowa	309		109		200		35,3		64,7
15. Pilzno	134	116			18	86,6			13,4
16. Żyraków	181				181				100,0
DĘBICKI	25003	17751	6840		412	71,0	27,4		1,6
17. Chłopice	45	45				100,0			
18. Jarosław	9778	3937	5066	126	649	40,3	51,8	1,3	6,6
19. Jarosław - Pełkinie	964	467	496		1	48,4	51,5		0,1
20. Laszki	1017	431			586	42,4			57,6
21. Pawłosiów	336	299	37			89,0	11,0		
22. Pruchnik	47	41	6			87,2	12,8		
23. Radymno	320	320				100,0			
24. Radymno - Skołoszów									
25. Rokietnica	196	66	80		50	33,7	40,8		25,5
26. Roźwienica	227	227				100,0			
27. Wiązownica	190	113	11		66	59,5	5,8		34,7

Gmina	Ogółem	książ.	czas. nieop.	zb.sp.	I-net	% do ogółu			
						ks.	cz.	z.s.	I-net
JAROSŁAWSKI	13120	5946	5696	126	1352	45,3	43,4	1,0	10,3
28. Brzyska	138	92			46	66,7			33,3
29. Dębowiec	104	4		7	93	3,8		6,7	89,4
30. Jasło	22340	7971	13090	365	914	35,7	58,6	1,6	4,1
31. Jasło - Szebnie	14553	7440	3675	434	3004	51,1	25,3	3,0	20,6
32. Kołaczyce	303	303				100,0			
33. Krempna	761	517	111		133	67,9	14,6		17,5
34. Nowy Żmigród	722	548	155		19	75,9	21,5		2,6
35. Osiek Jasielski	783	145	546	23	69	18,5	69,7	2,9	8,8
36. Skołyszyn	3076	2540	350	10	176	82,6	11,4	0,3	5,7
37. Tarnowiec	2613	164			2449	6,3			93,7
JASIELSKI	45393	19724	17927	839	6903	43,5	39,5	1,8	15,2
38. Cmolas									
39. Dzikowiec	2675	62	726		1887	2,3	27,1		70,5
40. Kolbuszowa	2806	510	1014	124	1158	18,2	36,1	4,4	41,3
41. Majdan Królewski	212	95	104		13	44,8	49,1		6,1
42. Niwiska	538	286			252	53,2			46,8
43. Raniżów									
KOLBUSZOWSKI	6231	953	1844	124	3310	15,3	29,6	2,0	53,1
44. Chorkówka	331	84	238		9	25,4	71,9		2,7
45. Dukla	347	307			40	88,5			11,5
46. Iwonicz Zdrój	1361	400	4	39	918	29,4	0,3	2,9	67,5
47. Jaśliska									
48. Jedlicze	998	254	153		591	25,5	15,3		59,2
49. Korczyn	345	170	29		146	49,3	8,4		42,3
50. Krosno	63640	24211	33409	1045	4975	38,0	52,5	1,6	7,8
51. Krościenko Wyżne									
52. Miejsce Piastowe	1372	963	305	63	41	70,2	22,2	4,6	3,0
53. Rymanów	30	26			4	86,7			13,3
54. Wojaszówka - Odrzykoń	240	143			97	59,6			40,4
KROŚNIĘSKI	68664	26558	34138	1147	6821	38,7	49,7	1,7	9,9

Gmina	Ogółem	książ.	czas. nieop.	zb.sp.	I-net	% do ogółu			
						ks.	cz.	z.s.	I-net
55. Baligród	594	309			285	52,0			48,0
56. Cisna	1079	880	155		44	81,6	14,4		4,1
57. Lesko	4084	518	2669		897	12,7	65,4		22,0
58. Olszanica	173	160			13	92,5			7,5
59. Solina - Polańczyk	61				61				100,0
LESKI	5991	1867	2824		1300	31,2	47,1		21,7
60. Grodzisko Dolne	249		225		24		90,4		9,6
61. Kuryłówka	60	60				100,0			
62. Leżajsk	3221	1571	1425		225	48,8	44,2		7,0
63. Leżajsk - Giedlarowa	13020	4937	4700		3383	37,9	36,1		26,0
64. Nowa Sarzyna	803	41	585		177	5,1	72,9		22,0
LEŻAJSKI	17353	6609	6935		3809	38,1	40,0		22,0
65. Cieszanów	116	70	37		9	60,3	31,9		7,8
66. Horyniec Zdrój	10				10				100,0
67. Lubaczów	15477	12072	2868	48	489	78,0	18,5	0,3	3,2
68. Lubaczów - Basznia Dolna									
69. Narol	2260	804	182		1274	35,6	8,1		56,4
70. Oleszyce	1	1				100,0			
71. Stary Dzików	329	287			42	87,2			12,8
72. Wielkie Oczy	822	544			278	66,2			33,8
LUBACZOWSKI	19015	13778	3087	48	2102	72,5	16,2	0,3	11,1
73. Białobrzegi	1768	1173	495		100	66,3	28,0		5,7
74. Czarna (Łańcucka)	2102	149	1791		162	7,1	85,2		7,7
75. Łańcut	61	3			58	4,9			95,1
76. Łańcut - Wysoka Łańcucka	347	347				100,0			
77. Markowa	1089	658	266		165	60,4	24,4		15,2
78. Rakszawa	394	221	119		54	56,1	30,2		13,7
79. Żołyńnia	126	84	42			66,7	33,3		
ŁAŃCUCKI	5887	2635	2713		539	44,8	46,1		9,2
80. Borowa	1224	7	1189		28	0,6	97,1		2,3
81. Czermin	195	112	44		39	57,4	22,6		20,0

Gmina	Ogółem	książ.	czas. nieop.	zb.sp.	I-net	% do ogółu			
						ks.	cz.	z.s.	I-net
82. Gawłuszowice	1615	687	403		525	42,5	25,0		32,5
83. Mielec	11371	1891	6508	849	2123	16,6	57,2	7,5	18,7
84. Mielec - Chorzelów									
85. Padew Narodowa	7449	2559	2339		2551	34,4	31,4		34,2
86. Przecław	3630	3630				100,0			
87. Radomyśl Wielki	353	184	169			52,1	47,9		
88. Tuszów Narodowy	2598	353	1064		1181	13,6	41,0		45,5
89. Wadowice Górne	1086	72	1014			6,6	93,4		
MIELECKI	29521	9495	12730	849	6447	32,2	43,1	2,9	21,8
90. Harasiuki	6775	3179	2055		1541	46,9	30,3		22,7
91. Jarocin	76	68			8	89,5			10,5
92. Jeżowe	2155	188	355	128	1484	8,7	16,5	5,9	68,9
93. Krzeszów	271	137			134	50,6			49,4
94. Nisko	3810	1210	1227	49	1324	31,8	32,2	1,3	34,8
95. Rudnik n/Sanem	646	59	248		339	9,1	38,4		52,5
96. Ulanów	980	807			173	82,3			17,7
NIŻAŃSKI	14713	5648	3885	177	5003	38,4	26,4	1,2	34,0
97. Bircza	1625	1105	520			68,0	32,0		
98. Dubiecko	67	45			22	67,2			32,8
99. Fredropol	477	32	114		331	6,7	23,9		69,4
100. Krasieczyn	464	130			334	28,0			72,0
101. Krzywczka	247	212			35	85,8			14,2
102. Medyka	269	115	98		56	42,8	36,4		20,8
103. Orły	90	90				100,0			
104. Przemyśl	18544	6946	4895	3004	3699	37,5	26,4	16,2	19,9
105. Przemyśl - Hermanowice	248	113			135	45,6			54,4
106. Stubno	227	127			100	55,9			44,1
107. Żurawica	78	78				100,0			
PRZEMYSKI	22336	8993	5627	3004	4712	40,3	25,2	13,4	21,1
108. Adamówka	738	684	54			92,7	7,3		
109. Gać	97	20	60		17	20,6	61,9		17,5
110. Jawornik Polski	443	345			98	77,9			22,1
111. Kańczuga	947	376	56		515	39,7	5,9		54,4

Gmina	Ogółem	książ.	czas. nieop.	zb.sp.	I-net	% do ogółu			
						ks.	cz.	z.s.	I-net
112. Przeworsk	11735	2223	9077	231	204	18,9	77,3	2,0	1,7
113. Przeworsk - Urzejowice	43	43				100,0			
114. Sieniawa	29				29				100,0
115. Tryńcza	743	743				100,0			
116. Zarzecze	1340	1340				100,0			
PRZEWORSKI	16115	5774	9247	231	863	35,8	57,4	1,4	5,4
117. Iwierzycze	362	243	23		96	67,1	6,4		26,5
118. Ostrów	2319	216	1704		399	9,3	73,5		17,2
119. Ropczyce	5666	1334	4160		172	23,5	73,4		3,0
120. Sędziszów Małopolski	881	307	210		364	34,8	23,8		41,3
121. Wielopole Skrzyńskie	34	34				100,0			
ROPCZYCKO - SĘDZISZOWSKI	9262	2134	6097		1031	23,0	65,8		11,1
122. Błażowa	1274	1209			65	94,9			5,1
123. Boguchwała	4354	1487	1823	280	764	34,2	41,9	6,4	17,5
124. Chmielnik	1326	663	183	65	415	50,0	13,8	4,9	31,3
125. Dynów	225	48	168		9	21,3	74,7		4,0
126. Dynów - Bachórz	1610	962			648	59,8			40,2
127. Głogów Małopolski	622	166	189		267	26,7	30,4		42,9
128. Hyżne	400	129	262		9	32,3	65,5		2,3
129. Kamień	1028	439	474		115	42,7	46,1		11,2
130. Krasne	1148	1148				100,0			
131. Lubenia	49	12	1		36	24,5	2,0		73,5
132. Sokołów Małopolski	32351	6600	25363		388	20,4	78,4		1,2
133. Świlcza	4027	160	37	250	3580	4,0	0,9	6,2	88,9
134. Trzebownisko	2168	538	1380		250	24,8	63,7		11,5
135. Tyczyn	16343	16153			190	98,8			1,2
RZESZOWSKI	66925	29714	29880	595	6736	44,4	44,6	0,9	10,1
136. Besko									
137. Bukowsko	585	390	121		74	66,7	20,7		12,6
138. Komańcza	247	4			243	1,6			98,4
139. Sanok	3069	1601	1395	17	56	52,2	45,5	0,6	1,8
140. Sanok - Gmina	3795	1229			2566	32,4			67,6
141. Tyrawa Wołoska									

Gmina	Ogółem	książ.	czas. nieop.	zb.sp.	I-net	% do ogółu			
						ks.	cz.	z.s.	I-net
142. Zagórz	542	171			371	31,5			68,5
143. Zarszyn	599	334	39		226	55,8	6,5		37,7
SANOCKI	8837	3729	1555	17	3536	42,2	17,6	0,2	40,0
144. Bojanów	4110	1624	2486			39,5	60,5		
145. Pysznica	1555	348	1129		78	22,4	72,6		5,0
146. Radomyśl n/Sanem	1634	1274	199		161	78,0	12,2		9,9
147. Stalowa Wola	29931	6205	14869		8857	20,7	49,7		29,6
148. Zaklików	50	10			40	20,0			80,0
149. Zaleszany	348	60			288	17,2			82,8
STAŁOWOWOLSKI	37628	9521	18683		9424	25,3	49,7		25,0
150. Czudec	2006	1016	857		133	50,6	42,7		6,6
151. Frysztak	1331	888	37		406	66,7	2,8		30,5
152. Niebylec	1636	772	401		463	47,2	24,5		28,3
153. Strzyżów	1185	457	557		171	38,6	47,0		14,4
154. Wiśniowa	2640	1714	695		231	64,9	26,3		8,8
STRZYŻOWSKI	8798	4847	2547		1404	55,1	28,9		16,0
155. Baranów Sandomierski	101	59	11		31	58,4	10,9		30,7
156. Gorzyce	454	36			418	7,9			92,1
157. Grębów	946	747			199	79,0			21,0
158. Nowa Dęba	723	72	334		317	10,0	46,2		43,8
159. Tarnobrzeg	11174	3683	6500	61	930	33,0	58,2	0,5	8,3
TARNOBRZESKI	13398	4597	6845	61	1895	34,3	51,1	0,5	14,1
TEREN	452729	187136	183467	8381	73745	41,3	40,5	1,9	16,3
RZESZÓW	96855	78565	8187	5013	5090	81,1	8,5	5,2	5,3
WOJEWÓDZTWO	549584	265701	191654	13394	78835	48,3	34,9	2,4	14,3

TABL. 19
ODWIEDZINY

Gmina	2021	2022	+	-
1. Czarna (bieszczadzka)	147	443	296	
2. Lutowiska	73	228	155	
3. Ustrzyki Dolne	3012	8366	5354	
BIESZCZADZKI	3232	9037	5805	
4. Brzozów	706	3086	2380	
5. Domaradz	734	962	228	
6. Dydnia	1664	4354	2690	
7. Haczów	399	2698	2299	
8. Jasienica Rosielna	918	1841	923	
9. Nozdrzec	229	1506	1277	
BRZozowski	4650	14447	9797	
10. Brzostek				
11. Czarna (dębicka)	20	1780	1760	
12. Dębica	3268	3065		-203
13. Dębica - Latoszyn	37	36		-1
14. Jodłowa	178	200	22	
15. Pilzno	49	38		-11
16. Żyraków	7327	9502	2175	
DĘBICKI	10879	14621	3957	-215
17. Chłopice	45	45		
18. Jarosław	812	9107	8295	
19. Jarosław - Pełkinie	504	1172	668	
20. Laszki	271	265		-6
21. Pawłosiów	581	902	321	
22. Pruchnik	152	47		-105
23. Radymno	286	204		-82
24. Radymno - Skołoszów	159			-159
25. Rokietnica	353	66		-287
26. Roźwienica	80	97	17	
27. Wiazownica		420	420	
JAROSŁAWSKI	3243	12325	9721	-639
28. Brzyska	250	90		-160
29. Dębowiec	84	108	24	
30. Jasło	6687	8209	1522	
31. Jasło - Szebnie	19932	25796	5864	
32. Kołaczyce	58	144	86	
33. Krempna	201	293	92	
34. Nowy Żmigród	395	322		-73
35. Osiek Jasielski	179	480	301	
36. Skołyszyn	879	1646	767	
37. Tarnowiec	456	1361	905	
JASIELSKI	29121	38449	9561	-233
38. Cmolas	2654	4974	2320	
39. Dzikowiec	1857	3473	1616	
40. Kolbuszowa	6047	20027	13980	
41. Majdan Królewski	85	1709	1624	
42. Niwiska	111	2313	2202	
43. Raniżów	44	1555	1511	
KOLBUSZOWSKI	10798	34051	23253	
44. Chorkówka	158	192	34	
45. Dukla	199	257	58	

Gmina	2021	2022	+	-
46. Iwonicz Zdrój	1409	1520	111	
47. Jaślicka				
48. Jedlicze	1611	3504	1893	
49. Korczyn	705	681		-24
50. Krosno	12228	22745	10517	
51. Krościenko Wyżne	802			-802
52. Miejsce Piastowe	4638	8328	3690	
53. Rymanów	3	7	4	
54. Wojaszówka - Odrzykoń		148	148	
KROŚNIENSKI	21753	37382	16455	-826
55. Baligród	281	390	109	
56. Cisna		775	775	
57. Lesko	1624	2304	680	
58. Olszanica	36	157	121	
59. Solina - Polańczyk	93	61		-32
LESKI	2034	3687	1685	-32
60. Grodzisko Dolne		220	220	
61. Kuryłówka	11	30	19	
62. Leżajsk	6829	8169	1340	
63. Leżajsk - Giedlarowa	11514	14648	3134	
64. Nowa Sarzyna	763	648		-115
LEŻAJSKI	19117	23715	4713	-115
65. Cieszanów	68	42		-26
66. Horyniec Zdrój				
67. Lubaczów	5818	16488	10670	
68. Lubaczów - Basznia Dolna				
69. Narol	1090	3934	2844	
70. Oleszyce		5052	5052	
71. Stary Dzików	183	177		-6
72. Wielkie Oczy	3586	4464	878	
LUBACZOWSKI	10745	30157	19444	-32
73. Białobrzegi	161	1253	1092	
74. Czarna (łańcucka)	141	874	733	
75. Łańcut	585	55		-530
76. Łańcut - Wysoka Łańcucka		347	347	
77. Markowa	333	508	175	
78. Rakszawa	311	254		-57
79. Żołyń	247	70		-177
ŁAŃCUCKI	1778	3361	2347	-764
80. Borowa	1185	1425	240	
81. Czermin	100	148	48	
82. Gawłuszowice	1042	1913	871	
83. Mielec	3334	8938	5604	
84. Mielec - Chorzelów				
85. Padew Narodowa	3232	8931	5699	
86. Przecław	5494	4016		-1478
87. Radomyśl Wielki	53	254	201	
88. Tuszów Narodowy	3836	3857	21	
89. Wadowice Górne	935	924		-11
MIELECKI	19211	30406	12684	-1489
90. Harasiuki	4232	4995	763	
91. Jarocin	48	74	26	
92. Jeżowe	3555	1898		-1657

Gmina	2021	2022	+	-
93. Krzeszów	181	240	59	
94. Nisko	3417	4990	1573	
95. Rudnik n/Sanem	515	1050	535	
96. Ulanów	512	624	112	
NIŻAŃSKI	12460	13871	3068	-1657
97. Bircza	2200	1923		-277
98. Dubiecko	35	34		-1
99. Fredropol	313	660	347	
100. Krasieczyn	328	548	220	
101. Krzywczka	139	147	8	
102. Medyka	266	239		-27
103. Orły	400	389		-11
104. Przemyśl	11626	17463	5837	
105. Przemyśl - Hermanowice	182	248	66	
106. Stubno	68	168	100	
107. Żurawica	22	251	229	
PRZEMYSKI	15579	22070	6807	-316
108. Adamówka	738	972	234	
109. Gać	33	108	75	
110. Jawornik Polski	845	857	12	
111. Kańczuga	182	298	116	
112. Przeworsk	2895	4297	1402	
113. Przeworsk - Urzejowice	69	83	14	
114. Sieniawa	12	29	17	
115. Tryńcza	1339	1134		-205
116. Zarzecze	1599	1512		-87
PRZEWORSKI	7712	9290	1870	-292
117. Iwierzycze	157	73		-84
118. Ostrów	346	1423	1077	
119. Ropczyce	2467	3358	891	
120. Sędziszów Małopolski	238	1227	989	
121. Wielopole Skrzyńskie		34	34	
ROP CZYCKO - SĘDZISZOWSKI	3208	6115	2991	-84
122. Błazowa	777	1019	242	
123. Boguchwała	398	2206	1808	
124. Chmielnik	1548	2134	586	
125. Dynów	75	110	35	
126. Dynów - Bachórz	722	2363	1641	
127. Głogów Małopolski	335	314		-21
128. Hyżne	230	349	119	
129. Kamień	1389	1728	339	
130. Krasne	421	1273	852	
131. Lubenia	819	1226	407	
132. Sokołów Małopolski	6377	8093	1716	
133. Świlcza	6402	3714		-2688
134. Trzebownisko	1356	2908	1552	
135. Tyczyn	4871	6828	1957	
RZESZOWSKI	25720	34265	11254	-2709
136. Besko				
137. Bukowsko	1155	1434	279	
138. Komańcza	119	1490	1371	
139. Sanok	306	779	473	
140. Sanok - Gmina	2984	4452	1468	
141. Tyrawa Wołoska				
142. Zagórz	682	453		-229

Gmina	2021	2022	+	-
143. Zarszyn	210	279	69	
SANOCKI	5456	8887	3660	-229
144. Bojanów	1512	4720	3208	
145. Pysznica	669	1358	689	
146. Radomyśl n/Sanem	3517	3915	398	
147. Stalowa Wola	7685	10952	3267	
148. Zaklików	75	75		
149. Zaleszany	311	147		-164
STAŁOWOWOLSKI	13769	21167	7562	-164
150. Czudec	1130	881		-249
151. Frysztak	711	1793	1082	
152. Niebylec	1199	2040	841	
153. Strzyżów	1106	2653	1547	
154. Wiśniowa	746	1591	845	
STRZYŻOWSKI	4892	8958	4315	-249
155. Baranów Sandomierski	101	85		-16
156. Gorzyce	209	459	250	
157. Grębów	435	455	20	
158. Nowa Dęba	322	634	312	
159. Tarnobrzeg	1068	4003	2935	
TARNOBRZESKI	2135	5636	3517	-16
TEREN	227492	381897	154405	
RZESZÓW	11591	20729	9138	
WOJEWÓDZTWO	239083	402626	163543	

TABL. 20
INFORMACJE

Gmina	2021	2022	+	-
1. Czarna (bieszczadzka)	221	444	223	
2. Lutowiska	33	72	39	
3. Ustrzyki Dolne	1271	4354	3083	
BIESZCZADZKI	1525	4870	3345	
4. Brzozów	618	828	210	
5. Domaradz	139	179	40	
6. Dydnia	351	562	211	
7. Haczów	708	836	128	
8. Jasienica Rosielna		347	347	
9. Nozdrzec	194	127		-67
BRZozowski	2010	2879	936	-67
10. Brzostek				
11. Czarna (dębicka)	125	207	82	
12. Dębica	6433	6126		-307
13. Dębica - Latoszyn	370	287		-83
14. Jodłowa		193	193	
15. Pilzno	60	56		-4
16. Żyraków	3024	3743	719	
DĘBICKI	10012	10612	994	-394
17. Chłopice		50	50	
18. Jarosław	7949	14195	6246	
19. Jarosław - Pełkinie	25	27	2	
20. Laszki	321	437	116	
21. Pawłosiów	5	44	39	
22. Pruchnik	35			-35
23. Radymno	99	358	259	
24. Radymno - Skołoszów	159			-159
25. Rokietnica	94	146	52	
26. Roźwienica	137	153	16	
27. Wiazownica	544	53		-491
JAROSŁAWSKI	9368	15463	6780	-685
28. Brzyska	89			-89
29. Dębowiec	18	6		-12
30. Jasło	33157	36044	2887	
31. Jasło - Szebnie	4426	5177	751	
32. Kołaczyce	58	144	86	
33. Krempna	314	316	2	
34. Nowy Żmigród	304	296		-8
35. Osiek Jasielski	111	312	201	
36. Skołyszyn	821	1382	561	
37. Tarnowiec		83	83	
JASIELSKI	39298	43760	4571	-109
38. Cmolasy				
39. Dzikowiec	883	421		-462
40. Kolbuszowa	207	425	218	
41. Majdan Królewski	12	13	1	
42. Niwiska	88	150	62	
43. Raniżów	40			-40
KOLBUSZOWSKI	1230	1009	281	-502
44. Chorkówka	69	67		-2
45. Dukla	1637	1364		-273

Gmina	2021	2022	+	-
46. Iwonicz Zdrój	610	778	168	
47. Jaślicka				
48. Jedlicze	1828	1624		-204
49. Korczyna	1323	1197		-126
50. Krosno	27395	35816	8421	
51. Krościenko Wyżne				
52. Miejsce Piastowe	363	850	487	
53. Rymanów	1			-1
54. Wojaszówka - Odrzykoń	855	829		-26
KROŚNIENSKI	34081	42525	9076	-632
55. Baligród	148	115		-33
56. Cisna		259	259	
57. Lesko	141			-141
58. Olszanica	36	20		-16
59. Solina - Polańczyk		2	2	
LESKI	325	396	261	-190
60. Grodzisko Dolne				
61. Kuryłówka				
62. Leżajsk	4291	5440	1149	
63. Leżajsk - Giedlarowa	1517	1541	24	
64. Nowa Sarzyna	291	384	93	
LEŻAJSKI	6099	7365	1266	
65. Cieszanów	315	142		-173
66. Horyniec Zdrój				
67. Lubaczów	5633	4799		-834
68. Lubaczów - Basznia Dolna				
69. Narol	884	3215	2331	
70. Oleszyce				
71. Stary Dzików	206	246	40	
72. Wielkie Oczy	287	302	15	
LUBACZOWSKI	7325	8704	2386	-1007
73. Białobrzegi	17	164	147	
74. Czarna (łańcucka)	78	124	46	
75. Łańcut	557	14		-543
76. Łańcut - Wysoka Łańcucka				
77. Markowa	284	254		-30
78. Rakszawa	117	36		-81
79. Żołyńia	117			-117
ŁAŃCUCKI	1170	592	193	-771
80. Borowa	65	21		-44
81. Czermin	166	134		-32
82. Gawłuszowice	52	39		-13
83. Mielec	1363	2062	699	
84. Mielec - Chorzelów				
85. Padew Narodowa	2005	3195	1190	
86. Przecław	1020	754		-266
87. Radomyśl Wielki	57	87	30	
88. Tuszów Narodowy	209	151		-58
89. Wadowice Górne	6			-6
MIELECKI	4943	6443	1919	-419
90. Harasiuki	1260	1443	183	
91. Jarocin	6	40	34	
92. Jeżowe	708	543		-165

Gmina	2021	2022	+	-
93. Krzeszów	181	106		-75
94. Nisko	6540	4201		-2339
95. Rudnik n/Sanem	23	41	18	
96. Ulanów	449	409		-40
NIŻAŃSKI	9167	6783	235	-2619
97. Bircza	875	875		
98. Dubiecko	57	109	52	
99. Fredropol	1	3	2	
100. Krasieczyn	40	84	44	
101. Krzywczka	236	60		-176
102. Medyka	84	70		-14
103. Orły				
104. Przemyśl	12127	18642	6515	
105. Przemyśl - Hermanowice	182	248	66	
106. Stubno	81	92	11	
107. Żurawica		381	381	
PRZEMYSKI	13683	20564	7071	-190
108. Adamówka	48	78	30	
109. Gać	26	56	30	
110. Jawornik Polski	108	16		-92
111. Kańczuga	79	88	9	
112. Przeworsk	4054	5237	1183	
113. Przeworsk - Urzejowice	95	133	38	
114. Sieniawa	6	10	4	
115. Tryńcza	930	608		-322
116. Zarzecze	545	481		-64
PRZEWORSKI	5891	6707	1294	-478
117. Iwierzycze	460	496	36	
118. Ostrów	103	205	102	
119. Ropczyce	1869	1089		-780
120. Sędziszów Małopolski	10	114	104	
121. Wielopole Skrzyńskie				
ROP CZYCKO - SĘDZISZOWSKI	2442	1904	242	-780
122. Błazowa	702	963	261	
123. Boguchwała	183	350	167	
124. Chmielnik	167	487	320	
125. Dynów	42	62	20	
126. Dynów - Bachórz	316	897	581	
127. Głogów Małopolski	303	235		-68
128. Hyżne	229	349	120	
129. Kamień	44	25		-19
130. Krasne				
131. Lubenia	1171	931		-240
132. Sokołów Małopolski	3826	3356		-470
133. Świlcza	2746	1344		-1402
134. Trzebownisko	1356	165		-1191
135. Tyczyn	4364	5826	1462	
RZESZOWSKI	15449	14990	2931	-3390
136. Besko				
137. Bukowsko	63	92	29	
138. Komańcza	40	196	156	
139. Sanok	719	1504	785	
140. Sanok - Gmina	1237	1182		-55
141. Tyrawa Wołoska				
142. Zagórz	445	423		-22

Gmina	2021	2022	+	-
143. Zarszyn	124	58		-66
SANOCKI	2628	3455	970	-143
144. Bojanów	1441	2745	1304	
145. Pysznica	143	346	203	
146. Radomyśl n/Sanem	1850	2629	779	
147. Stalowa Wola	3016	3633	617	
148. Zaklików	25	42	17	
149. Zaleszany	36	10		-26
STAŁOWOWOLSKI	6511	9405	2920	-26
150. Czudec	473	457		-16
151. Frysztak	617	1697	1080	
152. Niebylec	553	723	170	
153. Strzyżów	95	294	199	
154. Wiśniowa	205	237	32	
STRZYŻOWSKI	1943	3408	1481	-16
155. Baranów Sandomierski	29	26		-3
156. Gorzyce	132	407	275	
157. Grębów	372	371		-1
158. Nowa Dęba	40	38		-2
159. Tarnobrzeg	5615	6550	935	
TARNOBRZESKI	6188	7392	1210	-6
TEREN	181288	219226	37938	
RZESZÓW	36156	38021	1865	
WOJEWÓDZTWO	217444	257247	39803	

TABL. 21

CZYTELNICZY NA 100 MIESZKAŃCÓW

1.	Mielec	27,5	67.	Nisko	12,0
2.	Lubaczów	26,7	68.	Gawłuszowice	11,9
3.	Baligród	24,0	69.	Żyraków	11,9
4.	Krosno	23,5	70.	Tuszów Narodowy	11,8
5.	Boguchwała	23,4	71.	Pilzno	11,8
6.	Padew Narodowa	20,5	72.	Bukowsko	11,6
7.	Stalowa Wola	20,1	73.	Jeżowe	11,6
8.	Borowa	19,4	74.	Komańcza	11,3
9.	Tarnobrzeg	19,3	75.	Jodłowa	11,3
10.	Jarosław	19,3	76.	Ropczyce	11,2
11.	Tyczyn	19,0	77.	Nowa Sarzyna	11,2
12.	Frysztak	18,8	78.	Leżajsk - Giedlarowa	11,1
13.	Przeworsk	18,6	79.	Krempna	11,1
14.	Bojanów	17,9	80.	Adamówka	11,0
15.	Leżajsk	17,9	81.	Sokołów Małopolski	10,9
16.	Jasło	17,8	82.	Stary Dzików	10,8
17.	Kolbuszowa	17,5	83.	Jaśliska	10,6
18.	Sanok	17,4	84.	Jawornik Polski	10,4
19.	Chmielnik	17,4	85.	Łańcut - Wysoka Łańcucka	10,3
20.	Czudec	17,1	86.	Korczyna	10,3
21.	Krościenko Wyżne	16,8	87.	Radomyśl Wielki	10,1
22.	Markowa	16,7	88.	Jasło - Szebnie	10,1
23.	Łańcut	16,7	89.	Mielec - Chorzelów	10,0
24.	Kuryłówka	16,4	90.	Dębica - Latoszyn	10,0
25.	Grodzisko Dolne	16,4	91.	Kańczuga	9,9
26.	Ostrów	16,3	92.	Horyniec Zdrój	9,8
27.	Dynów	16,2	93.	Osiek Jasielski	9,8
28.	Domaradz	15,8	94.	Radymno	9,7
29.	Wielkie Oczy	15,7	95.	Lutowiska	9,6
30.	Radomyśl n/Sanem	15,6	96.	Nozdrzec	9,3
31.	Harasiuki	15,6	97.	Głogów Małopolski	9,2
32.	Haczów	15,6	98.	Oleszyce	9,2
33.	Białobrzegi	15,3	99.	Tarnowiec	9,2
34.	Niebylec	15,2	100.	Zagórz	9,1
35.	Żołyńia	15,2	101.	Krzywcza	9,1
36.	Wiśniowa	15,1	102.	Majdan Królewski	9,1
37.	Cmolas	15,1	103.	Wielopole Skrzyńskie	9,0
38.	Lesko	15,0	104.	Czarna (bieszczadzka)	9,0
39.	Raniżów	15,0	105.	Gorzyce	8,9
40.	Czarna (łańcucka)	14,9	106.	Grębów	8,8
41.	Miejsce Piastowe	14,9	107.	Dynów - Bachórz	8,8
42.	Błażowa	14,4	108.	Wojaszówka - Odrzykoń	8,8
43.	Lubenia	14,2	109.	Skołyszyn	8,8
44.	Cieszanów	14,2	110.	Medyka	8,6
45.	Świlcza	14,1	111.	Krzyszów	8,6
46.	Stubno	13,8	112.	Dukla	8,6
47.	Dzikowiec	13,7	113.	Sędziszów Małopolski	8,5
48.	Przemyśl	13,6	114.	Rudnik n/Sanem	8,5
49.	Cisna	13,6	115.	Iwierzycze	8,4
50.	Jedlicze	13,5	116.	Nowy Żmigród	8,3
51.	Iwonicz Zdrój	13,5	117.	Solina - Polańczyk	8,0
52.	Dydnia	13,3	118.	Dębowiec	7,9
53.	Hyżne	13,2	119.	Baranów Sandomierski	7,8
54.	Strzyżów	13,1	120.	Rokietnica	7,8
55.	Pysznica	13,1	121.	Zaleszany	7,7
56.	Przeclaw	13,0	122.	Besko	7,7
57.	Niwiska	12,8	123.	Bircza	7,7
58.	Ustrzyki Dolne	12,8	124.	Tyrawa Wołoska	7,5
59.	Brzozów	12,7	125.	Krasne	7,5
60.	Jarocin	12,5	126.	Orły	7,5
61.	Czermin	12,5	127.	Olszanica	7,5
62.	Jasienica Rosielna	12,4	128.	Rymanów	7,5
63.	Sanok - Gmina	12,3	129.	Tryńcza	7,3
64.	Dębica	12,3	130.	Narol	7,2
65.	Brzostek	12,3	131.	Żurawica	7,1
66.	Zarszyn	12,2	132.	Brzycka	6,9
			133.	Lubaczów - Basznia Dolna	6,7
			134.	Chorkówka	6,7
			135.	Nowa Dęba	6,2
			136.	Rakszawa	6,1

137.	Gać	6,0
138.	Krasiczyn	5,9
139.	Kołaczyce	5,9
140.	Pawłosiów	5,7
141.	Jarosław - Pełkinie	5,7
142.	Przeworsk - Urzejowice	5,6
143.	Ulanów	5,6
144.	Zaklików	5,5
145.	Trzebownik	5,2
146.	Sieniawa	5,2
147.	Laszki	5,2
148.	Wadowice Górne	4,8
149.	Kamień	4,7
150.	Czarna (dębicka)	4,5
151.	Zarzeczce	4,3
152.	Chłopice	4,2
153.	Fredropol	3,8
154.	Radymno - Skołoszów	3,8
155.	Pruchnik	3,6
156.	Przemyśl - Hermanowice	3,5
157.	Dubiecko	3,1
158.	Roźwienica	2,8
159.	Wiązownica	2,1
<hr/>		
	TEREN	12,8
<hr/>		
	RZESZÓW	17,5
<hr/>		
	WOJEWÓDZTWO	13,3
<hr/>		

TABL. 22

WZROST LUB SPADEK - CZYTELNICY

1.	Mielec	871	67.	Przemyśl - Hermanowice	22
2.	Dębica	685	68.	Dukla	21
3.	Stalowa Wola	642	69.	Zagórz	20
4.	Świlcza	547	70.	Orły	19
5.	Sanok	477	71.	Oleszyce	19
6.	Boguchwała	468	72.	Radymno - Skołoszów	19
7.	Grodzisko Dolne	373	73.	Jodłowa	19
8.	Kolbuszowa	330	74.	Hyżne	17
9.	Jasło	309	75.	Krzywcza	14
10.	Jarosław	287	76.	Jaśliska	14
11.	Pilzno	244	77.	Sędziszów Małopolski	13
12.	Przemyśl	226	78.	Osiek Jasielski	13
13.	Jasło - Szebnie	224	79.	Komańcza	12
14.	Frysztak	200	80.	Kołaczyce	12
15.	Iwonicz Zdrój	194	81.	Dynów	10
16.	Leżajsk - Giedlarowa	167	82.	Chorkówka	10
17.	Pawłosiów	157	83.	Kamień	9
18.	Harasiuki	150	84.	Tarnowiec	7
19.	Markowa	138	85.	Laszki	7
20.	Tarnobrzeg	126	86.	Czarna (łańcucka)	6
21.	Chmielnik	122	87.	Pruchnik	6
22.	Ustrzyki Dolne	110	88.	Kańczuga	5
23.	Bojanów	109	89.	Bircza	4
24.	Ostrów	108	90.	Zarszyn	3
25.	Krosno	106	91.	Narol	3
26.	Grębów	104	92.	Krempna	3
27.	Żurawica	101	93.	Nowa Dęba	2
28.	Lubaczów	99	94.	Stubno	2
29.	Baranów Sandomierski	97	95.	Rokietnica	1
30.	Iwierzycze	94	96.	Ulanów	
31.	Pysznicza	87	97.	Korczyna	
32.	Głogów Małopolski	85	98.	Jarosław - Pełkinie	
33.	Niwiska	82	99.	Krasne	-2
34.	Gorzyce	81	100.	Tyrawa Wołoska	-3
35.	Jasienica Rosielna	75	101.	Błażowa	-3
36.	Dydnia	74	102.	Sieniawa	-3
37.	Czermin	71	103.	Czarna (dębicka)	-3
38.	Radomyśl n/Sanem	70	104.	Lutowiska	-4
39.	Wiśniowa	65	105.	Borowa	-5
40.	Adamówka	65	106.	Wielkie Oczy	-5
41.	Domaradz	61	107.	Horyniec Zdrój	-5
42.	Baligród	57	108.	Brzyska	-5
43.	Przeworsk	55	109.	Przeworsk - Urzejowice	-6
44.	Gawłuszowice	55	110.	Jarocin	-6
45.	Żyraków	53	111.	Zaklików	-7
46.	Trzebowniko	51	112.	Jawornik Polski	-8
47.	Przeclaw	50	113.	Krasiczyn	-9
48.	Brzozów	50	114.	Olszanica	-10
49.	Medyka	48	115.	Rakszawa	-13
50.	Niebylec	46	116.	Chłopice	-14
51.	Haczów	45	117.	Rymanów	-15
52.	Czudec	42	118.	Czarna (bieszczadzka)	-16
53.	Skołyszyn	41	119.	Zarzeczce	-20
54.	Radymno	41	120.	Cmolas	-21
55.	Żołyńia	39	121.	Bukowsko	-23
56.	Raniżów	39	122.	Nowy Żmigród	-24
57.	Dubiecko	37	123.	Dębowiec	-24
58.	Krościenko Wyżne	37	124.	Sokołów Małopolski	-30
59.	Miejsce Piastowe	36	125.	Lubaczów - Basznia Dolna	-32
60.	Nisko	35	126.	Padew Narodowa	-33
61.	Cisna	35	127.	Jedlicze	-35
62.	Mielec - Chorzelów	31	128.	Jeżowe	-37
63.	Wojaszówka - Odrzykoń	30	129.	Lubenia	-39
64.	Dzikowiec	29	130.	Stary Dzików	-39
65.	Sanok - Gmina	26	131.	Lesko	-40
66.	Gać	26	132.	Roźwienica	-44
			133.	Fredropol	-45
			134.	Łańcut - Wysoka Łańcucka	-47
			135.	Dębica - Latoszyn	-47
			136.	Zaleszany	-48

137.	Cieszanów	-51
138.	Besko	-56
139.	Wielopole Skrzyńskie	-56
140.	Dynów - Bachórz	-58
141.	Majdan Królewski	-59
142.	Wiązownica	-61
143.	Tuszów Narodowy	-65
144.	Solina - Polańczyk	-69
145.	Nozdrzec	-73
146.	Kuryłówka	-81
147.	Krzyszów	-86
148.	Białobrzegi	-102
149.	Rudnik n/Sanem	-104
150.	Brzostek	-107
151.	Ropczyce	-109
152.	Tyczyn	-118
153.	Tryńcza	-121
154.	Strzyżów	-154
155.	Wadowice Górne	-170
156.	Nowa Sarzyna	-313
157.	Leżajsk	-361
158.	Radomyśl Wielki	-690
159.	Łańcut	-707
TEREN		5486
RZESZÓW		-150
WOJEWÓDZTWO		5336

TABL. 23

WYPOŻYCZENIA NA 1 CZYTELNIKA

1.	Radomyśl Wielki	44,2
2.	Bircza	43,7
3.	Radymno	40,1
4.	Ostrów	36,0
5.	Cmolas	34,6
6.	Brzyska	34,5
7.	Mielec - Chorzelów	33,6
8.	Żyraków	33,1
9.	Sieniawa	33,0
10.	Kołaczyce	31,0
11.	Świlcza	30,7
12.	Leżajsk	29,9
13.	Lubenia	29,7
14.	Zaklików	28,9
15.	Gać	28,5
16.	Leżajsk - Giedlarowa	28,5
17.	Strzyżów	27,5
18.	Przeworsk	26,9
19.	Haczów	26,9
20.	Tarnobrzeg	26,8
21.	Dzikowiec	26,4
22.	Skołyszyn	26,4
23.	Jasło	26,3
24.	Bojanów	26,1
25.	Dynów	25,9
26.	Dębica	25,8
27.	Nozdrzec	24,8
28.	Rakszawa	24,6
29.	Baligród	24,6
30.	Nisko	23,9
31.	Oleszyce	23,8
32.	Wojaszówka - Odrzykoń	23,6
33.	Jasło - Szebnie	23,4
34.	Przeclaw	23,3
35.	Brzostek	23,3
36.	Gorzyce	22,9
37.	Krosno	22,6
38.	Głogów Małopolski	22,5
39.	Lubaczów	22,5
40.	Dukla	22,3
41.	Niwiska	22,1
42.	Sędziszów Małopolski	21,8
43.	Czudec	21,5
44.	Chmielnik	21,5
45.	Sanok	21,1
46.	Lubaczów - Basznia Dolna	21,1
47.	Miejsce Piastowe	21,1
48.	Kolbuszowa	21,1
49.	Jarosław - Pełkinie	21,1
50.	Błażowa	21,0
51.	Czarna (dębicka)	20,9
52.	Chorkówka	20,8
53.	Majdan Królewski	20,6
54.	Łańcut - Wysoka Łańcucka	20,5
55.	Grodzisko Dolne	20,5
56.	Wiśniowa	20,4
57.	Markowa	20,3
58.	Brzozów	20,3
59.	Lutowiska	20,3
60.	Tyczyn	19,9
61.	Czarna (łańcucka)	19,8
62.	Białobrzegi	19,7
63.	Ustrzyki Dolne	19,6
64.	Nowa Dęba	19,3
65.	Harasiuki	19,3
66.	Ropczyce	19,1

67.	Narol	19,1	137.	Dynów - Bachórz	12,3
68.	Jasienica Rosielna	19,0	138.	Cisna	12,0
69.	Sokołów Małopolski	18,9	139.	Wadowice Górne	11,9
70.	Zarzeczce	18,9	140.	Krasne	11,8
71.	Czarna (bieszczadzka)	18,9	141.	Czermin	11,8
72.	Jodłowa	18,7	142.	Adamówka	11,5
73.	Baranów Sandomierski	18,6	143.	Radymno - Skołoszów	11,3
74.	Żurawica	18,6	144.	Jawornik Polski	11,1
75.	Domaradz	18,6	145.	Wiązownica	10,7
76.	Mielec	18,5	146.	Horyniec Zdrój	9,9
77.	Rymanów	18,5	147.	Rokietnica	9,9
78.	Dębica - Latoszyn	18,4	148.	Chłopice	9,5
79.	Stalowa Wola	18,3	149.	Pawłosiów	9,4
80.	Sanok - Gmina	18,3	150.	Laszki	9,3
81.	Krasiczyn	18,2	151.	Medyka	9,2
82.	Żołyńia	18,2	152.	Grębów	9,0
83.	Cieszanów	18,0	153.	Przemyśl - Hermanowice	8,7
84.	Frysztak	17,9	154.	Ulanów	8,2
85.	Jarocin	17,9	155.	Tyrawa Wołoska	7,2
86.	Borowa	17,8	156.	Krzywcza	7,1
87.	Zarszyn	17,7	157.	Orły	7,0
88.	Hyżne	17,7	158.	Jaśliska	6,8
89.	Przemyśl	17,5	159.	Stary Dzików	6,6
90.	Lesko	17,5			
91.	Padew Narodowa	17,4		TEREN	20,5
92.	Dydnia	17,4			
93.	Zagórz	17,3		RZESZÓW	22,8
94.	Jeżowe	17,3			
95.	Raniżów	17,2			
96.	Niebylec	17,0		WOJEWÓDZTWO	20,8
97.	Osiek Jasielski	17,0			
98.	Radomyśl n/Sanem	16,9			
99.	Krempna	16,9			
100.	Dubięcko	16,8			
101.	Łańcut	16,6			
102.	Boguchwała	16,4			
103.	Kańczuga	16,4			
104.	Rudnik n/Sanem	16,4			
105.	Gawłuszowice	16,4			
106.	Trzebownik	16,3			
107.	Krościenko Wyżne	16,2			
108.	Jarosław	16,2			
109.	Jedlicze	16,1			
110.	Nowy Żmigród	16,1			
111.	Korczyna	15,9			
112.	Iwierzycy	15,7			
113.	Pilzno	15,5			
114.	Zaleszany	15,3			
115.	Pysznic	15,3			
116.	Roźwienica	15,0			
117.	Pruchnik	15,0			
118.	Tarnowiec	14,9			
119.	Iwonicz Zdrój	14,8			
120.	Wielopole Skrzyńskie	14,7			
121.	Tuszów Narodowy	14,6			
122.	Kuryłówka	14,5			
123.	Nowa Sarzyna	14,3			
124.	Kamień	14,1			
125.	Krzyszów	13,8			
126.	Przeworsk - Urzejowice	13,6			
127.	Tryńcza	13,5			
128.	Bukowsko	13,4			
129.	Komańcza	13,3			
130.	Stubno	13,2			
131.	Olszanica	13,1			
132.	Wielkie Oczy	12,7			
133.	Solina - Polańczyk	12,6			
134.	Dębowiec	12,6			
135.	Besko	12,5			
136.	Fredropol	12,5			

TABL. 24

WYPOŻYCZENIA NA 100 MIESZKAŃCÓW

1.	Lubaczów	602	67.	Nozdrzec	231
2.	Baligród	590	68.	Sanok - Gmina	225
3.	Ostrów	585	69.	Jarocin	223
4.	Leżajsk	536	70.	Oleszyce	218
5.	Krosno	531	71.	Jedlicze	217
6.	Cmolas	521	72.	Zarszyn	216
7.	Tarnobrzeg	518	73.	Ropczyce	213
8.	Mielec	507	74.	Łańcut - Wysoka Łańcucka	211
9.	Przeworsk	501	75.	Jodłowa	211
10.	Bojanów	468	76.	Wojaszówka - Odrzykoń	207
11.	Jasło	468	77.	Sokołów Małopolski	206
12.	Radomyśl Wielki	447	78.	Głogów Małopolski	206
13.	Świlcza	434	79.	Gorzyce	204
14.	Lubenia	423	80.	Pysznica	200
15.	Haczów	420	81.	Jeżowe	200
16.	Dynów	419	82.	Wielkie Oczy	199
17.	Żyraków	395	83.	Iwonicz Zdrój	199
18.	Radymno	388	84.	Gawłuszowice	195
19.	Boguchwała	383	85.	Lutowiska	194
20.	Tyczyn	377	86.	Dukla	191
21.	Chmielnik	374	87.	Krempna	188
22.	Czudec	369	88.	Majdan Królewski	187
23.	Kolbuszowa	369	89.	Sędziszów Małopolski	185
24.	Stalowa Wola	367	90.	Dębica - Latoszyn	185
25.	Sanok	367	91.	Stubno	183
26.	Strzyżów	361	92.	Kołaczyce	182
27.	Dzikowiec	361	93.	Pilzno	182
28.	Padew Narodowa	356	94.	Sieniawa	173
29.	Borowa	345	95.	Tuszów Narodowy	172
30.	Markowa	339	96.	Gać	170
31.	Frysztak	338	97.	Czarna (bieszczadzka)	170
32.	Bircza	336	98.	Osiek Jasielski	168
33.	Mielec - Chorzelów	336	99.	Korczyna	164
34.	Grodzisko Dolne	336	100.	Kańczuga	163
35.	Leżajsk - Giedlarowa	317	101.	Cisna	163
36.	Dębica	317	102.	Nowa Sarzyna	160
37.	Miejsce Piastowe	313	103.	Zaklików	159
38.	Jarosław	313	104.	Zagórz	158
39.	Wiśniowa	310	105.	Bukowsko	155
40.	Błażowa	303	106.	Rakszawa	151
41.	Przeclaw	303	107.	Komańcza	150
42.	Białobrzegi	302	108.	Czermin	148
43.	Harasiuki	301	109.	Baranów Sandomierski	146
44.	Czarna (łańcucka)	295	110.	Lubaczów - Basznia Dolna	141
45.	Domaradz	293	111.	Rymanów	140
46.	Brzostek	287	112.	Rudnik n/Sanem	139
47.	Nisko	286	113.	Chorkówka	139
48.	Niwiska	282	114.	Narol	137
49.	Żołyńia	276	115.	Tarnowiec	136
50.	Łańcut	276	116.	Nowy Żmigród	134
51.	Krościenko Wyżne	271	117.	Wielopole Skrzyńskie	132
52.	Radomyśl n/Sanem	265	118.	Iwierzycy	132
53.	Lesko	262	119.	Żurawica	132
54.	Brzozów	259	120.	Adamówka	127
55.	Niebylec	258	121.	Jarosław - Pełkinie	120
56.	Raniżów	258	122.	Nowa Dęba	119
57.	Cieszanów	257	123.	Zaleszany	118
58.	Ustrzyki Dolne	251	124.	Krzeszów	118
59.	Przemyśl	238	125.	Jawornik Polski	115
60.	Kuryłówka	238	126.	Dynów - Bachórz	108
61.	Brzyska	238	127.	Krasiczyn	108
62.	Jasło - Szebnie	237	128.	Solina - Polańczyk	101
63.	Jasienica Rosielna	236	129.	Tryńcza	99
64.	Hyżne	233	130.	Dębowiec	99
65.	Skołyszyn	232	131.	Olszanica	98
66.	Dydnia	232	132.	Besko	96
			133.	Horyniec Zdrój	96
			134.	Czarna (dębicka)	93
			135.	Krasne	89
			136.	Trzebowńsko	85

137.	Zarzecze	81
138.	Grębów	79
139.	Medyka	79
140.	Rokietnica	77
141.	Przeworsk - Urzejowice	76
142.	Jaślika	72
143.	Stary Dzików	71
144.	Kamień	66
145.	Krzywcza	64
146.	Wadowice Górne	57
147.	Tyrawa Wołoska	54
148.	Pruchnik	54
149.	Orły	53
150.	Pawłosiów	53
151.	Dubiecko	52
152.	Laszki	48
153.	Fredropol	47
154.	Ulanów	45
155.	Radymno - Skołoszów	43
156.	Roźwienica	42
157.	Chłopice	40
158.	Przemyśl - Hermanowice	30
159.	Wiązownica	23
TEREN		263
RZESZÓW		401
WOJEWÓDZTWO		276

TABL. 25

WYPOŻYCZENIA NA 1 WOLUMIN

1.	Leżajsk	1,8
2.	Mielec	1,4
3.	Jasło	1,3
4.	Ostrów	1,2
5.	Jarosław	1,2
6.	Sanok	1,1
7.	Tarnobrzeg	1,0
8.	Świlcza	1,0
9.	Dynów	1,0
10.	Radomyśl Wielki	1,0
11.	Boguchwała	0,9
12.	Przeworsk	0,9
13.	Nisko	0,9
14.	Lubaczów	0,9
15.	Jasło - Szebnie	0,9
16.	Dębica	0,9
17.	Brzostek	0,9
18.	Zaklików	0,8
19.	Stalowa Wola	0,8
20.	Tyczyn	0,8
21.	Lubenia	0,8
22.	Ropczyce	0,8
23.	Gać	0,8
24.	Bircza	0,8
25.	Przeclaw	0,8
26.	Mielec - Chorzelów	0,8
27.	Leżajsk - Giedlarowa	0,8
28.	Grodzisko Dolne	0,8
29.	Krosno	0,8
30.	Skołyszyn	0,8
31.	Strzyżów	0,7
32.	Frysztak	0,7
33.	Czarna (łańcucka)	0,7
34.	Oleszyce	0,7
35.	Baligród	0,7
36.	Cmolas	0,7
37.	Radymno	0,7
38.	Żyraków	0,7
39.	Haczów	0,7
40.	Brzozów	0,7
41.	Czudec	0,6
42.	Bojanów	0,6
43.	Trzebownisko	0,6
44.	Głogów Małopolski	0,6
45.	Chmielnik	0,6
46.	Błażowa	0,6
47.	Sędziszów Małopolski	0,6
48.	Iwierzycy	0,6
49.	Sieniawa	0,6
50.	Żołyń	0,6
51.	Markowa	0,6
52.	Łańcut - Wysoka Łańcucka	0,6
53.	Białobrzegi	0,6
54.	Krościenko Wyżne	0,6
55.	Iwonicz Zdrój	0,6
56.	Niwiska	0,6
57.	Kolbuszowa	0,6
58.	Kołaczyce	0,6
59.	Brzyska	0,6
60.	Domaradz	0,6
61.	Ustrzyki Dolne	0,6
62.	Gorzyce	0,5
63.	Wiśniowa	0,5
64.	Radomyśl n/Sanem	0,5
65.	Pysznica	0,5
66.	Sanok - Gmina	0,5

67.	Sokołów Małopolski	0,5	137.	Dynów - Bachórz	0,2
68.	Zarzecze	0,5	138.	Wielopole Skrzyńskie	0,2
69.	Przemysł	0,5	139.	Tryńcza	0,2
70.	Rudnik n/Sanem	0,5	140.	Jawornik Polski	0,2
71.	Borowa	0,5	141.	Medyka	0,2
72.	Łańcut	0,5	142.	Fredropol	0,2
73.	Nowa Sarzyna	0,5	143.	Wielkie Oczy	0,2
74.	Kuryłówka	0,5	144.	Stary Dzików	0,2
75.	Lesko	0,5	145.	Horyniec Zdrój	0,2
76.	Miejsce Piastowe	0,5	146.	Solina - Polańczyk	0,2
77.	Korczyna	0,5	147.	Olszanica	0,2
78.	Jedlicze	0,5	148.	Cisna	0,2
79.	Raniżów	0,5	149.	Chorkówka	0,2
80.	Dzikowiec	0,5	150.	Radymno - Skołoszów	0,2
81.	Osiek Jasielski	0,5	151.	Pawłosiów	0,2
82.	Pilzno	0,5	152.	Chłopice	0,2
83.	Jodłowa	0,5	153.	Tyrawa Wołoska	0,1
84.	Czarna (dębicka)	0,5	154.	Przemysł - Hermanowice	0,1
85.	Nozdrzec	0,5	155.	Orły	0,1
86.	Jasienica Rosielna	0,5	156.	Krzywcza	0,1
87.	Nowa Dęba	0,4	157.	Ulanów	0,1
88.	Niebylec	0,4	158.	Wiązownica	0,1
89.	Bukowsko	0,4	159.	Laszki	0,1
90.	Hyżne	0,4			
91.	Kańczuga	0,4		TEREN	0,6
92.	Żurawica	0,4			
93.	Stubno	0,4		RZESZÓW	1,5
94.	Krasiczyn	0,4			
95.	Dubiecko	0,4		WOJEWÓDZTWO	0,7
96.	Krzyszów	0,4			
97.	Jeżowe	0,4			
98.	Jarocin	0,4			
99.	Harasiuki	0,4			
100.	Padew Narodowa	0,4			
101.	Rakszawa	0,4			
102.	Narol	0,4			
103.	Cieszanów	0,4			
104.	Wojaszówka - Odrzykoń	0,4			
105.	Majdan Królewski	0,4			
106.	Tarnowiec	0,4			
107.	Krempna	0,4			
108.	Jarosław - Pełkinie	0,4			
109.	Dydnia	0,4			
110.	Lutowiska	0,4			
111.	Baranów Sandomierski	0,3			
112.	Zaleszany	0,3			
113.	Zarszyn	0,3			
114.	Zagórz	0,3			
115.	Besko	0,3			
116.	Krasne	0,3			
117.	Przeworsk - Urzejowice	0,3			
118.	Adamówka	0,3			
119.	Wadowice Górne	0,3			
120.	Tuszów Narodowy	0,3			
121.	Gawłuszowice	0,3			
122.	Czermin	0,3			
123.	Lubaczów - Basznia Dolna	0,3			
124.	Rymanów	0,3			
125.	Jaśliska	0,3			
126.	Dukla	0,3			
127.	Nowy Żmigród	0,3			
128.	Dębowiec	0,3			
129.	Rożwienica	0,3			
130.	Rokietnica	0,3			
131.	Pruchnik	0,3			
132.	Dębica - Latoszyn	0,3			
133.	Czarna (bieszczadzka)	0,3			
134.	Grębów	0,2			
135.	Komańcza	0,2			
136.	Kamień	0,2			

TABL. 26

WZROST LUB SPADEK - WYPOŻYCZENIA

1.	Dębica	24455	67.	Stubno	635
2.	Leżajsk - Giedlarowa	16046	68.	Chłopice	597
3.	Stalowa Wola	15539	69.	Zagórz	555
4.	Krosno	14774	70.	Przeworsk	533
5.	Przeclaw	14500	71.	Niebylec	532
6.	Świlcza	12993	72.	Pruchnik	493
7.	Sanok	10497	73.	Zarszyn	374
8.	Mielec - Chorzelów	10129	74.	Bircza	361
9.	Żyraków	7763	75.	Hyżne	350
10.	Jasło - Szebnie	6843	76.	Tyrawa Wołoska	348
11.	Tarnobrzeg	6137	77.	Chorkówka	280
12.	Grodzisko Dolne	6015	78.	Jarocin	274
13.	Nozdrzec	5743	79.	Krzeszów	260
14.	Cmolas	5518	80.	Radymno - Skołoszów	234
15.	Biażowa	5474	81.	Dynów - Bachórz	224
16.	Ustrzyki Dolne	5125	82.	Baligród	177
17.	Jarosław	5013	83.	Krempna	168
18.	Oleszyce	4739	84.	Rakszawa	159
19.	Jasło	4663	85.	Narol	141
20.	Kolbuszowa	4638	86.	Wielkie Oczy	127
21.	Sieniawa	4525	87.	Dębowiec	118
22.	Czarna (dębicka)	4432	88.	Krościenko Wyzne	82
23.	Sędziszów Małopolski	4321	89.	Krzywcza	58
24.	Skołyszyn	4311	90.	Lutowiska	-82
25.	Białobrzegi	3742	91.	Jaśliska	-98
26.	Przemysł	3672	92.	Przeworsk - Urzejowice	-99
27.	Strzyżów	3440	93.	Czudec	-113
28.	Głogów Małopolski	3323	94.	Kołaczyce	-149
29.	Dydnia	3145	95.	Cisna	-198
30.	Wojaszówka - Odrzykoń	3128	96.	Krasiczyn	-219
31.	Radymno	2974	97.	Czermin	-220
32.	Markowa	2880	98.	Jawornik Polski	-223
33.	Domaradz	2788	99.	Nowa Dęba	-266
34.	Dzikowiec	2706	100.	Przemysł - Hermanowice	-288
35.	Baranów Sandomierski	2596	101.	Niwiska	-296
36.	Brzostek	2552	102.	Orły	-317
37.	Sanok - Gmina	2354	103.	Laszki	-320
38.	Tuszów Narodowy	2293	104.	Medyka	-324
39.	Wiśniowa	2239	105.	Wiązownica	-326
40.	Radomyśl n/Sanem	1996	106.	Fredropol	-379
41.	Brzyska	1873	107.	Olszanica	-422
42.	Iwierzycze	1865	108.	Tarnowiec	-460
43.	Dukla	1834	109.	Wadowice Górne	-498
44.	Pawłosiów	1720	110.	Bukowsko	-509
45.	Jasienica Rosielna	1666	111.	Korczyna	-616
46.	Żurawica	1593	112.	Komańcza	-619
47.	Adamówka	1570	113.	Stary Dzików	-630
48.	Frysztak	1564	114.	Tryńcza	-744
49.	Harasiuki	1542	115.	Lubaczów	-756
50.	Pilzno	1524	116.	Rymanów	-786
51.	Czarna (łańcucka)	1342	117.	Horyniec Zdrój	-812
52.	Jeżowe	1276	118.	Lubaczów - Basznia Dolna	-826
53.	Cieszanów	1203	119.	Zarzeczce	-832
54.	Gawłuszowice	1138	120.	Rudnik n/Sanem	-839
55.	Padew Narodowa	1078	121.	Osiek Jasielski	-841
56.	Trzebownik	1026	122.	Jodłowa	-842
57.	Dynów	892	123.	Ulanów	-845
58.	Bojanów	883	124.	Majdan Królewski	-900
59.	Grębów	825	125.	Kamień	-1057
60.	Dubiecko	792	126.	Roźwienica	-1093
61.	Krasne	758	127.	Borowa	-1112
62.	Kańczuga	754	128.	Nowy Żmigród	-1141
63.	Jarosław - Pełkinie	708	129.	Solina - Polańczyk	-1151
64.	Gać	688	130.	Lesko	-1166
65.	Zaklików	687	131.	Brzozów	-1180
66.	Żołyńia	672	132.	Sokołów Małopolski	-1200
			133.	Jedlicze	-1250
			134.	Rokietnica	-1272
			135.	Wielopole Skrzyńskie	-1305
			136.	Zaleszany	-1506

137.	Besko	-1797
138.	Nisko	-1817
139.	Iwonicz Zdrój	-1826
140.	Tyczyn	-1965
141.	Radomyśl Wielki	-2262
142.	Chmielnik	-2314
143.	Kuryłówka	-2497
144.	Czarna (bieszczadzka)	-2791
145.	Lubenia	-3012
146.	Pysznicza	-3119
147.	Gorzyce	-3190
148.	Raniżów	-4244
149.	Haczów	-5081
150.	Ropczyce	-5495
151.	Ostrów	-5738
152.	Łańcut - Wysoka Łańcucka	-5738
153.	Leżajsk	-6262
154.	Dębica - Latoszyn	-9521
155.	Miejsce Piastowe	-10825
156.	Nowa Sarzyna	-11694
157.	Mielec	-13643
158.	Boguchwała	-14448
159.	Łańcut	-30636
TEREN		107532
RZESZÓW		73380
WOJEWÓDZTWO		180912

TABL. 27

LICZBA KSIĄŻEK NA 100 MIESZKAŃCÓW

1.	Padew Narodowa	973
2.	Baligród	901
3.	Wielkie Oczy	821
4.	Cmolas	798
5.	Harasiuki	790
6.	Bojanów	776
7.	Tyrawa Wołoska	775
8.	Cisna	733
9.	Dzikowiec	694
10.	Komańcza	686
11.	Zarszyn	681
12.	Czarna (bieszczadzka)	665
13.	Lubaczów	649
14.	Czudec	643
15.	Borowa	642
16.	Krosno	640
17.	Hyżne	638
18.	Chmielnik	638
19.	Wiśniowa	628
20.	Haczów	625
21.	Dębica - Latoszyn	622
22.	Gawłuszowice	617
23.	Kolbuszowa	610
24.	Cieszanów	588
25.	Markowa	586
26.	Miejsce Piastowe	577
27.	Niebylec	576
28.	Chorkówka	571
29.	Żyraków	571
30.	Radymno	570
31.	Wielopole Skrzyńskie	559
32.	Lubenia	551
33.	Ulanów	551
34.	Dukla	551
35.	Jawornik Polski	548
36.	Lesko	545
37.	Dydnia	542
38.	Przeworsk	536
39.	Domaradz	528
40.	Czermin	525
41.	Lutowiska	523
42.	Kuryłówka	521
43.	Jeżowe	520
44.	Łańcut	517
45.	Solina - Polańczyk	517
46.	Jarocin	506
47.	Olszanica	504
48.	Tuszów Narodowy	503
49.	Tarnobrzeg	496
50.	Frysztak	496
51.	Strzyżów	491
52.	Tryńcza	491
53.	Radomyśl n/Sanem	490
54.	Wojaszówka - Odrzykoń	490
55.	Krościenko Wyżne	489
56.	Białobrzegi	485
57.	Raniżów	481
58.	Błażowa	478
59.	Przemysł	478
60.	Ostrów	473
61.	Krempna	472
62.	Jasienica Rosielna	472
63.	Tyczyn	468
64.	Krzywcza	466
65.	Żołyńnia	465
66.	Zagórz	459

67.	Niwiska	457	137.	Pawłosiów	274
68.	Jodłowa	454	138.	Przeworsk - Urzejowice	272
69.	Zaleszany	453	139.	Przemyśl - Hermanowice	272
70.	Lubaczów - Basznia Dolna	445	140.	Rudnik n/Sanem	270
71.	Pysznica	444	141.	Jarosław - Pełkinie	269
72.	Świlcza	441	142.	Jarosław	265
73.	Dynów - Bachórz	441	143.	Jaśliska	263
74.	Mielec - Chorzelów	441	144.	Jasło - Szebnie	260
75.	Stubno	440	145.	Ropczyce	259
76.	Jedlicze	440	146.	Radymno - Skołoszów	252
77.	Stary Dzików	439	147.	Gać	226
78.	Adamówka	438	148.	Rokietnica	220
79.	Majdan Królewski	438	149.	Wiązownica	216
80.	Kańczuga	436	150.	Iwierzycy	206
81.	Rymanów	435	151.	Wadowice Górne	204
82.	Stalowa Wola	434	152.	Zaklików	192
83.	Nozdrzec	434	153.	Czarna (dębicka)	190
84.	Bukowsko	433	154.	Zarzecze	178
85.	Ustrzyki Dolne	432	155.	Chłopice	177
86.	Radomyśl Wielki	429	156.	Pruchnik	169
87.	Czarna (łańcucka)	427	157.	Trzebowno	147
88.	Grodzisko Dolne	427	158.	Dubiecko	147
89.	Horyniec Zdrój	425	159.	Rożwienica	127
90.	Baranów Sandomierski	423			
91.	Boguchwała	419		TEREN	421
92.	Orły	418			
93.	Sanok - Gmina	417		RZESZÓW	262
94.	Dynów	416			
95.	Bircza	413		WOJEWÓDZTWO	406
96.	Leżajsk - Giedlarowa	413			
97.	Gorzyce	404			
98.	Nowy Żmigród	398			
99.	Brzyska	391			
100.	Sokołów Małopolski	388			
101.	Przeclaw	381			
102.	Brzozów	380			
103.	Żurawica	362			
104.	Medyka	361			
105.	Jasło	361			
106.	Mielec	355			
107.	Grębów	354			
108.	Łańcut - Wysoka Łańcucka	352			
109.	Osiek Jasielski	350			
110.	Pilzno	348			
111.	Nowa Sarzyna	343			
112.	Dębica	343			
113.	Sanok	342			
114.	Rakszawa	338			
115.	Narol	338			
116.	Laszki	333			
117.	Oleszyce	332			
118.	Krzyszów	329			
119.	Iwonicz Zdrój	329			
120.	Głogów Małopolski	324			
121.	Kamień	322			
122.	Końce	321			
123.	Korczyna	320			
124.	Krasne	314			
125.	Nisko	313			
126.	Krasiczyn	308			
127.	Brzostek	307			
128.	Sieniawa	306			
129.	Tarnowiec	306			
130.	Fredropol	302			
131.	Leżajsk	299			
132.	Nowa Dęba	295			
133.	Sędziszów Małopolski	289			
134.	Besko	288			
135.	Dębówiec	288			
136.	Skołyszyn	275			

TABL. 28

LICZBA MIESZKAŃCÓW NA 1 PLACÓWKĘ

1.	Przeworsk	14709	67.	Strzyżów	2846
2.	Dukla	13986	68.	Radomyśl Wielki	2844
3.	Jarosław	11913	69.	Tyczyn	2829
4.	Stalowa Wola	11256	70.	Pawłosiów	2814
5.	Dubiecko	8844	71.	Świlcza	2761
6.	Dębica	8705	72.	Ustrzyki Dolne	2745
7.	Kołaczyce	8653	73.	Gawłuszowice	2708
8.	Jasło	8319	74.	Krościenko Wyżne	2688
9.	Mielec	8230	75.	Przemyśl - Hermanowice	2671
10.	Zaklików	8116	76.	Miejsce Piastowe	2665
11.	Trzebownisko	7938	77.	Chłopice	2660
12.	Iwierzycy	7714	78.	Grodzisko Dolne	2596
13.	Przemyśl	7149	79.	Iwonicz Zdrój	2596
14.	Sanok	6984	80.	Osiek Jasielski	2595
15.	Zarzecze	6962	81.	Niebylec	2580
16.	Leżajsk	6463	82.	Krasiczyn	2562
17.	Oleszyce	6149	83.	Jarocin	2561
18.	Dynów	6002	84.	Narol	2536
19.	Łańcut	5889	85.	Leżajsk - Giedlarowa	2489
20.	Lubaczów	5743	86.	Łańcut - Wysoka Łańcucka	2421
21.	Krosno	5566	87.	Hyzne	2319
22.	Korczyna	5565	88.	Raniżów	2313
23.	Nisko	5384	89.	Wojaszówka - Odrzykoń	2308
24.	Jodłowa	5259	90.	Pilzno	2278
25.	Radymno	5050	91.	Mielec - Chorzelów	2255
26.	Tarnobrzeg	4924	92.	Jarosław - Pełkinie	2193
27.	Majdan Królewski	4845	93.	Radymno - Skołoszów	2190
28.	Pruchnik	4660	94.	Boguchwała	2184
29.	Ropczyce	4538	95.	Lesko	2178
30.	Gać	4529	96.	Lubenia	2174
31.	Czarna (dębicka)	4442	97.	Dębica - Latoszyn	2139
32.	Besko	4399	98.	Markowa	2112
33.	Dębowiec	4398	99.	Żurawica	2111
34.	Nowa Dęba	4301	100.	Przeworsk - Urzejowice	2087
35.	Brzostek	4237	101.	Jaśliska	2076
36.	Rokietnica	4166	102.	Tuszów Narodowy	2072
37.	Krzyszów	4133	103.	Frysztak	2023
38.	Skołyszyn	4024	104.	Adamówka	2018
39.	Jasło - Szebnie	3997	105.	Stary Dzików	2018
40.	Pysznicza	3911	106.	Lutowiska	2004
41.	Wadowice Górne	3804	107.	Cmolas	2003
42.	Rakszawa	3653	108.	Grębów	2000
43.	Nowa Sarzyna	3509	109.	Czarna (łańcucka)	1999
44.	Żołyńia	3499	110.	Jeżowe	1969
45.	Sędziszów Małopolski	3411	111.	Kańczuga	1968
46.	Kamień	3407	112.	Wielopole Skrzyńskie	1956
47.	Sieniawa	3379	113.	Domaradz	1955
48.	Rudnik n/Sanem	3305	114.	Tyrawa Wołoska	1946
49.	Głogów Małopolski	3233	115.	Czudec	1932
50.	Krasne	3195	116.	Harasiuki	1925
51.	Gorzyce	3193	117.	Jasienica Rosielna	1902
52.	Brzyska	3164	118.	Stubno	1853
53.	Roźwienica	3096	119.	Ostrów	1843
54.	Niwiska	3094	120.	Chmielnik	1836
55.	Rymanów	3064	121.	Zaleszany	1834
56.	Kolbuszowa	3042	122.	Zagórz	1820
57.	Tarnowiec	3011	123.	Błażowa	1805
58.	Przeclaw	2999	124.	Zarszyn	1788
59.	Jedlicze	2989	125.	Bukowsko	1780
60.	Bircza	2979	126.	Czermin	1757
61.	Wiązownica	2924	127.	Białobrzegi	1735
62.	Nowy Żmigród	2914	128.	Krempna	1719
63.	Brzozów	2897	129.	Orły	1711
64.	Sokołów Małopolski	2886	130.	Cieszanów	1706
65.	Żyraków	2877	131.	Tryńcza	1702
66.	Baranów Sandomierski	2847	132.	Cisna	1689
			133.	Laszki	1659
			134.	Sanok - Gmina	1646
			135.	Ulanów	1587
			136.	Dzikowiec	1581

137.	Medyka	1563
138.	Wiśniowa	1539
139.	Baligród	1530
140.	Krzywcza	1522
141.	Bojanów	1514
142.	Haczów	1509
143.	Chorkówka	1499
144.	Lubaczów - Basznia Dolna	1493
145.	Horyniec Zdrój	1473
146.	Radomyśl n/Sanem	1447
147.	Komańcza	1398
148.	Kuryłówka	1381
149.	Borowa	1327
150.	Fredropol	1303
151.	Nozdrzec	1269
152.	Wielkie Oczy	1224
153.	Czarna (bieszczadzka)	1189
154.	Olszanica	1182
155.	Jawornik Polski	1064
156.	Solina - Polańczyk	1049
157.	Dydnia	945
158.	Padew Narodowa	860
159.	Dynów - Bachórz	739
TEREN		2936
RZESZÓW		10354
WOJEWÓDZTWO		3149

Opracowano w Dziale
Instrukcyjno-Metodycznym
Wojewódzkiej i Miejskiej
Biblioteki Publicznej
w Rzeszowie.

Rzeszów, 2023 r.

