



BIBLIOTEKI PUBLICZNE
WOJEWÓDZTWA
PODKARPACKIEGO
W LICZBACH

2023

**Wojewódzka i Miejska Biblioteka Publiczna
w Rzeszowie**

**Biblioteki publiczne
województwa podkarpackiego w liczbach
2023**

Rzeszów 2024

**OPRACOWANO W DZIALE INSTRUKCYJNO-METODYCZNYM WiMBP
w RZESZOWIE**

Sieć biblioteczna

Barbara Hulek, Katarzyna Buczek

Księgozbiory, czytelnicy, wypożyczenia

Katarzyna Buczek

**Udostępnianie zbiorów na miejscu,
komputerowe systemy biblioteczne**

Małgorzata Lis

Wojewódzka i Miejska Biblioteka Publiczna w Rzeszowie

Nakład: 50 egz.

Rzeszów, ul. Sokoła 13

SPIS TREŚCI

WPROWADZENIE	5
SIEĆ – BIBLIOTEKI, FILIE, PUNKTY BIBLIOTECZNE.....	6
KSIĘGOZBIORY	8
CZYTELNICY.....	13
WYPOŻYCZENIA	17
UDOSTĘPNIANIE ZBIORÓW NA MIEJSCU	20
KOMPUTEROWE SYSTEMY BIBLIOTECZNE	25
PODSUMOWANIE	27
SPIS TABEL.....	123

WPROWADZENIE

Biblioteki publiczne województwa podkarpackiego w liczbach 2023 ukazują się już ćwierć wieku.

Wydawnictwo prezentuje liczbę placówek bibliotecznych, stan księgozbioru, liczbę czytelników i wypożyczeń, działalność prezencyjną oraz wskaźniki obrazujące poziom czytelnictwa w poszczególnych gminach i powiatach województwa podkarpackiego.

Zestawienia czytelnicze zamieszczone w wydawnictwie zostały opracowane na podstawie danych statystycznych zawartych w meldunkach o stanie czytelnictwa na koniec 2023 r., nadesłanych z bibliotek publicznych Podkarpacia. Przy analizowaniu danych czytelniczych wykorzystano również informacje zamieszczone w sprawozdaniach opisowych bibliotek powiatowych, miejskich i gminnych.

Zachowano taki sam jak w latach poprzednich zakres i układ publikacji, aby umożliwić porównywanie danych czytelniczych w układzie powiatowym i gminnym. W części opisowej wydawnictwa zamieszczono wykresy obrazujące działalność bibliotek w roku 2023, wybrane dane w perspektywie 2-letniej i wybrane wskaźniki czytelnicze w perspektywie wieloletniej, tj. w latach 2011–2023.

Przy obliczaniu wskaźników czytelniczych uwzględniono liczbę mieszkańców wg danych GUS – stan na 30 czerwca 2023 r.

Mamy nadzieję, że *Biblioteki publiczne województwa podkarpackiego w liczbach 2023* będą nadal przydatne dla bibliotekarzy, a zamieszczone analizy i zestawienia tabelaryczne okażą się źródłem danych o stanie czytelnictwa i działalności bibliotek publicznych Podkarpacia w 2023 r.

SIEĆ – BIBLIOTEKI, FILIE, PUNKTY BIBLIOTECZNE

Województwo podkarpackie dysponuje pełną siecią bibliotek publicznych stopnia podstawowego. Każda gmina na terenie województwa prowadzi przynajmniej jedną bibliotekę publiczną. W województwie w 2023 r. działało 656 bibliotek i filii bibliotecznych. Sieć bibliotek uzupełniało 29 punktów bibliotecznych i dwa „bibliobusy”, w GOKBPiW w Dydni oraz w PiMBP w Ustrzykach Dolnych.

W miastach regionu istniały 53 biblioteki wraz z 70 filiami bibliotecznymi (łącznie 123 placówki). Natomiast na wsi funkcjonowało 108 bibliotek wraz z 425 filiami, łącznie 533 placówki.

W 2023 r. na Podkarpaciu zlikwidowano 5 filii wiejskich: w Rudce (Biblioteka Publiczna Miasta i Gminy Sieniawa), Krościenku (Powiatowa i Miejska Biblioteka Publiczna im. prof. Eugeniusza Waniewicza w Ustrzykach Dolnych), filie w Rybotyczach, Huwnikach, Sierakoścach (Gminna Biblioteka Publiczna w Fredropolu).

Status samodzielnych instytucji kultury posiadało ogółem 109 bibliotek publicznych, którym podlegało 339 filii bibliotecznych. Liczba bibliotek będących samodzielnymi instytucjami kultury nie uległa zmianie.

W 2023 r. działalność Filii w Suchorzowie (Miejsko-Gminny Ośrodek Kultury w Baranowie Sandomierskim) została zawieszona w związku z całkowitym remontem budynku.

W dalszym ciągu zawieszono pozostały:

- Filia w Bezmiechowej Dolnej (Powiatowa i Miejska Biblioteka Publiczna w Lesku) – działalność zawieszona od 01.11.2022 r. do 31.10.2023 r. w związku z realizacją projektu pn. *Modernizacja Filii Biblioteki Publicznej w Bezmiechowej Dolnej*;
- Filia nr 1 w Nowej Dębie, zawieszona ze względu na brak obsady kadrowej, wysokie koszty ogrzewania i brak czytelników (filia znajduje się w budynku zlikwidowanej szkoły);
- Filia w Przyborowie (Gminne Centrum Kultury i Promocji w Czarnej, powiat dębicki), placówka przygotowywana do zamknięcia;
- 4 punkty biblioteczne w Gminnej Bibliotece Publicznej w Kołaczycach – w dalszym ciągu zawieszono;
- Filie w Hoczwi, Łukawicy i Średniej Wsi (Powiatowa i Miejska Biblioteka Publiczna w Lesku) – działalność zawieszona od 1.01.2023 r. do 31.03.2023 r. z powodu bardzo wysokich kosztów utrzymania pomieszczeń;
- Filie w Czaszynie, Łukowem, Porażu i Tarnawie Dolnej (Miejsko-Gminna Biblioteka Publiczna w Zagórzcu), w związku z przejściem pracowników na emeryturę, nie zatrudniono nowych osób (przy czym już w 2020 r. nieczynne były filie w miejscowościach Czaszyn, Łukowe i Tarnawa Dolna, a w 2021 i 2022 r. wszystkie 4 placówki były zawieszono);
- Filia w Gliniance (Gminna Biblioteka Publiczna w Ulanowie), w związku z przejściem pracownika na emeryturę, zawieszona ze względu na brak środków na zatrudnienie pracownika;

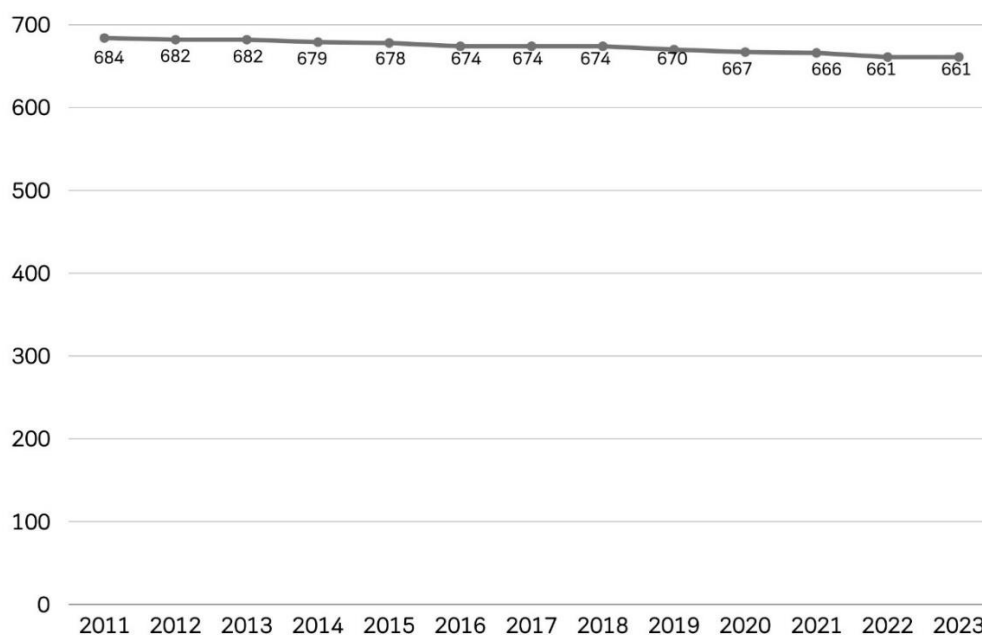
- Filie nr 4 w Harcie i nr 8 w Wyrębach (Gminna Biblioteka Publiczna w Dynowie z/s w Bachórze), mimo negatywnej opinii WiMBP w Rzeszowie placówki prawdopodobnie zostaną zlikwidowane.

W 2023 r. w województwie podkarpackim 52 biblioteki (blisko 32 proc.) funkcjonowały w strukturze domów lub centrów kultury.

W województwie podkarpackim każda gmina prowadziła co najmniej jedną bibliotekę publiczną. Nadal najliczniejszą sieć bibliotek posiadały gminy: Rzeszów (19), Dębica (12), Sanok (11), Boguchwała (10) i Brzozów, Chorkówka, Dynów, Łańcut, Tarnobrzeg – po 9 placówek.

W województwie podkarpackim jedna placówka biblioteczna obejmowała swoim zasięgiem oddziaływania 2949 mieszkańców. Najwięcej mieszkańców na jedną bibliotekę odnotował powiat jasielski – 4370, a najmniej powiat leski – 1501 osób. Natomiast w poszczególnych gminach najwięcej mieszkańców na jedną placówkę przypadało w MBP w Przeworsku – 14 597, a najmniej w GBP Dynów – Bachórz, pow. rzeszowski – 736 osób. Przeciętnie z jednej biblioteki korzystało 435 czytelników, o 17 czytelników więcej niż w roku 2022, najwięcej w powiecie stalowowolskim – 694, a najmniej w powiecie leskim – 188 czytelników. Liczba użytkowników na jedną placówkę w poszczególnych bibliotekach była w dalszym ciągu zróżnicowana i wynosiła od 61 czytelników w GCK w Ulanowie, pow. niżański do 2656 w MBP Przeworsku.

Wykres 1. Liczba placówek bibliotecznych w latach 2011–2023



Liczba placówek bibliotecznych w woj. podkarpackim w ciągu ostatnich dwunastu lat zmniejszyła się o 23 filie biblioteczne.

W 2023 r. w woj. podkarpackim, liczącym 21 powiatów, 19 bibliotek publicznych realizowało, w różnym stopniu, zadania bibliotek powiatowych na mocy porozumień zawartych pomiędzy samorządami. W stosunku do roku 2022 sytuacja nie uległa zmianie. W powiecie tarnobrzesckim i przeworskim nie powołano bibliotek realizujących zadania ponadlokalne.

KSIĘGOZBIORY

Biblioteki publiczne woj. podkarpackiego na koniec 2023 r. zgromadziły 8 415 393 książek. W stosunku do roku ubiegłego księgozbiory uległy zmniejszeniu o 28 242 wol. Średnio na jedną placówkę biblioteczną przypadało 15 788 książek.

Czytelnicy bibliotek publicznych Podkarpacia w 2023 r. otrzymali 268 108 nowych książek, tj. o 11 855 wol. mniej niż w roku poprzednim. Książki zakupione przez biblioteki, w liczbie 217 609 wol., tj. o 11 343 wol. mniej niż przed rokiem, stanowiły 81,16 proc. wszystkich wpływów bibliotecznych. Pozostałe wpływy to najczęściej dary przekazane przez czytelników oraz nowości od wydawnictw.

Ze środków organizatora oraz innych źródeł (tj. dotacji starostwa) biblioteki kupiły 140 834 wol., tj. o 2216 wol. mniej niż w roku 2022. Natomiast z dotacji otrzymanej z Ministerstwa Kultury i Dziedzictwa Narodowego kupiły 76 775 wol., tj. o 6842 wol. mniej niż przed rokiem.

Wartość zakupionych nowych książek wyniosła 5 756 282 zł, tj. o 119 919 zł mniej niż w roku poprzednim. Na zakup nowych książek organizatorzy przeznaczyci 3 755 977 zł, tj. o 3152 zł mniej niż w 2022 r. Dotacja MKiDN wyniosła 2 000 305 zł i była niższa od ubiegłorocznej o 83 673 zł.

Najwięcej pieniędzy na zakup nowych książek wydały biblioteki w powiatach: krośnieńskim – 490 683 zł, w tym od organizatora 286 299 zł, i rzeszowskim – 459 923 zł, od organizatora 290 036 zł.

W kilku gminach kwoty przyznane przez samorządy lokalne na zakup nowości były bardzo niskie i biblioteki kupiły bardzo mało nowych książek: w gm. Kołaczyce, pow. jasielski – 91 wol. za 2415 zł, w gm. Krempna, pow. jasielski – 54 wol. za 2055 zł, w gm. Laszki, pow. jarosławski – 81 wol. za 3000 zł.

Spośród bibliotek miejskich i powiatowych najmniej nowych książek ze środków organizatora nabyły: PiMBP w Lesku – 397 wol. za 20 702 zł, BPGiM w Strzyżowie – 608 wol. za 16 000 zł, MBP w Łańcucie – 476 wol. za 65 929 zł.

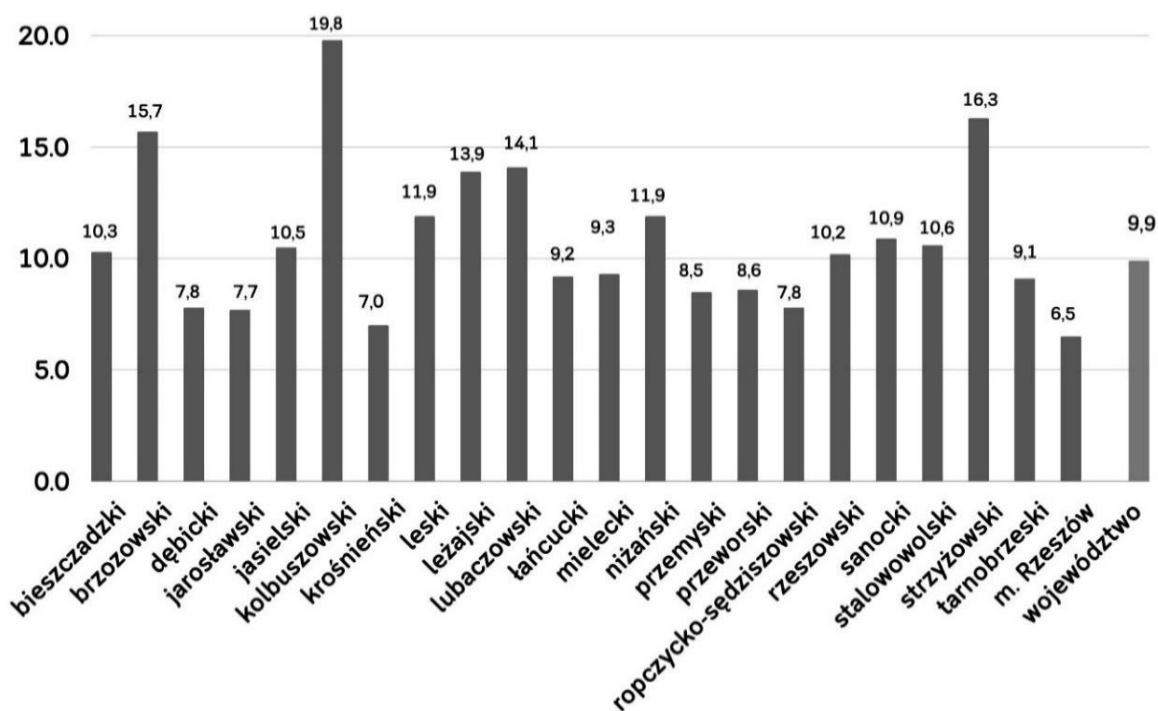
Najwięcej nowych książek nabyły biblioteki powiatu krośnieńskiego – 17 988 wol., w tym ze środków organizatora – 10 475 wol., powiatu rzeszowskiego – 17 847 wol., w tym ze środków organizatora – 10 979 wol.

Również w gminach zakup nowych książek kształtował się podobnie, jak w latach poprzednich. Najwięcej nowych książek otrzymali czytelnicy w WiMBP w Rzeszowie – 12 832 wol., w MBP w Tarnobrzegu – 6143 wol., w MiPBP w Kolbuszowej – 5892 wol., w MBP w Stalowej Woli – 5865 wol., w PBP w Przemyśle – 5133 wol.

Wskaźnik zakupu nowości ogółem uzyskany przez biblioteki Podkarpacia w 2023 r. wyniósł 9,9 wol. na 100 mieszkańców i zmniejszył się o 1 wol. w stosunku do roku ubiegłego. Wskaźnik zakupu nowości ze środków organizatora w stosunku do roku 2022 wyniósł 6,8 wol. i obniżył się o 0,1, ze środków ministerialnych z 4,0 wol. do 3,1 wol. na 100 mieszkańców.

Najwyższe wskaźniki zakupu nowości bibliotecznych uzyskały biblioteki powiatu kolbuszowskiego – 19,8 wol., strzyżowskiego – 16,3 wol., lubaczowskiego – 14,1 wol., leżajskiego – 13,9 wol., brzozowskiego – 15,7 wol., leskiego – 11,9 wol. na 100 mieszkańców. Natomiast najniższe wskaźniki zakupu nowości uzyskały biblioteki powiatu ropczycko-sędziszowskiego – 7,8 wol., powiatu jarosławskiego – 7,7 wol., dębickiego – 7,8 wol., krośnieńskiego – 7,0 wol. na 100 mieszkańców.

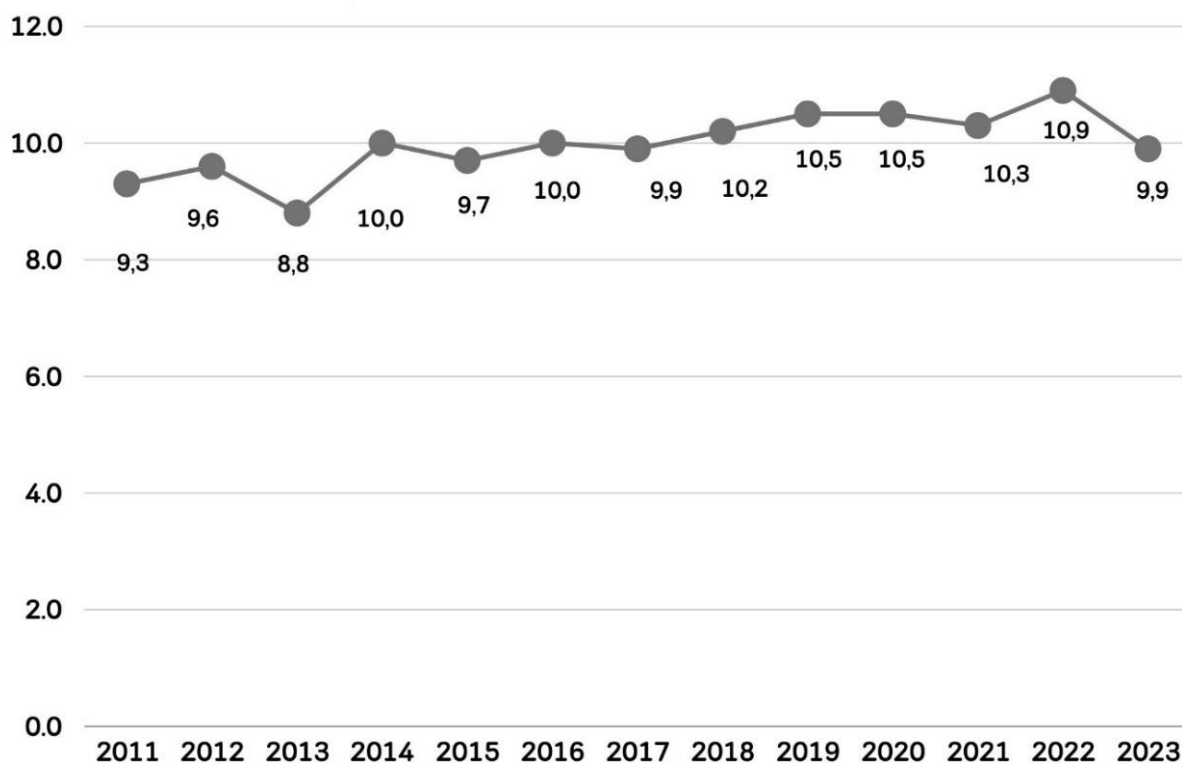
Wykres 2. Zakup nowych książek na 100 mieszkańców



Zalecany od 1980 r. wskaźnik zakupu 18 wol. na 100 mieszkańców uzyskały w 2023 r. tylko 23 podkarpackie biblioteki. Są to biblioteki w gminach: Padew Narodowa, pow. mielecki – 36,6 wol., Baligród, pow. leski – 35,3 wol., Haczów, pow. brzozowski – 33,2 wol., Markowa, pow. łańcucki – 30,5 wol., Wielkie Oczy, pow. lubaczowski – 30,4 wol., Czudec, pow. strzyżowski – 29,1 wol., Dydnia, pow. brzozowski – 29,0 wol., Jeżowe, pow. niżański – 26,9 wol., Cmolas, pow. kolbuszowski – 25,6 wol., Ostrów, pow. ropczycko-sędziszowski – 25,2 wol., Kolbuszowa, pow. kolbuszowski – 24,3 wol., Frysztak, pow. strzyżowski – 24,1 wol., Bukowsko, pow. sanocki – 23,9 wol., Pawłosiów, pow. jarosławski – 21,2 wol., Tarnowiec, pow. jasielski – 22,1 wol., Lubenia, pow. rzeszowski – 20,7 wol., Radomyśl n/Sanem, pow. stalowowolski – 20,4 wol., Wiśniowa, pow. strzyżowski – 19,6 wol., Dzikowiec, pow. kolbuszowski – 19,5 wol., Sieniawa, pow. przeworski – 19,2 wol., Czarna, pow. bieszczadzki – 19,2 wol., Radymno, pow. jarosławski – 18,5 wol., Radomyśl Wielki, pow. mielecki – 18,0 wol. na 100 mieszkańców.

Natomiast najniższe wskaźniki zakupu nowości osiągnęły biblioteki w gminach: Grębów, pow. tarnobrzeski – 1,8 wol., Kołaczyce, pow. jasielski – 1,1 wol., Roźwienica, pow. jarosławski – 1,8 wol., Przemysł – Hermanowice, pow. przemyski – 1,4 wol., Laszki, pow. jarosławski – 1,2 wol., Pruchnik, pow. jarosławski – 1,0 wol. na 100 mieszkańców Podkarpacia.

Wykres 3. Wskaźnik zakupu nowości na 100 mieszkańców w latach 2011–2023



Wskaźnik zakupu nowości uzyskany przez biblioteki podkarpackie w latach 2011–2023 wykazuje tendencje zmienne, jednak w latach 2018–2021 minimalnie wzrastał. Natomiast w 2023 r. ponownie zmalał i wciąż bardzo odbiega od zalecanych 18,0 wol. na 100 mieszkańców.

Średnia cena zakupionej książki wyniosła 26,45 zł i była wyższa od ubiegłorocznej o 0,78 zł. Ze środków organizatora biblioteki kupiły książki w cenie 27,61 zł, natomiast ze środków MKiDN – 26,05 zł. W skali powiatów średnie ceny książek kształtowały się od 32,67 zł w powiecie bieszczadzkim do 20,98 zł w powiecie leżajskim. Natomiast w układzie gminnym od 44,55 zł w GBP w Zarzeczcu, pow. przeworski do 13,75 zł w BP w Jodłowej, pow. dębicki.

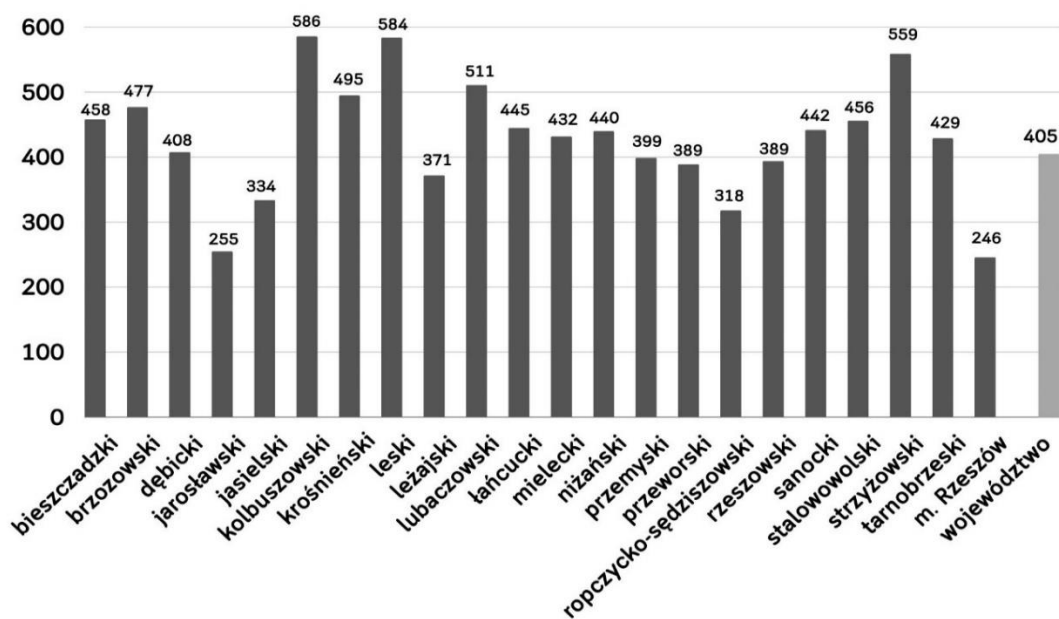
Ważnym zadaniem biblioteki jest kompletowanie zbiorów zarówno w drodze pozyskiwania nowości wydawniczych, uzupełniania luk w kolekcji, jak i usuwania tytułów zdezaktualizowanych i zbędnych. W analizowanym roku z podkarpackich bibliotek wycofano 231 517 książek, o 16 266 wol. mniej niż 2022 r. Największe ubytki odnotowano w m. Rzeszów – 20 078 wol. i w powiatach: kolbuszowskim – 15 007 wol., dębickim – 15 860 wol., mieleckim – 15 421 wol., krośnieńskim – 15 971 i przemyskim – 18 284 wol. Najmniej książek ubytkowano w powiatach: lubaczowskim – 5877 wol., leskim – 5026 wol. i niżańskim – 2275 wol.

W poszczególnych bibliotekach wielkość ubytków kształtowała się od 0 wol. w MBP w Przeworsku, pow. przeworski do 20 078 wol. w WiMBP w Rzeszowie. W 36 gminach biblioteki nie ubytkowały w ciągu roku ani jednej książki. Są to następujące placówki: GBP w Czarnej i GBP w Lutowiskach, pow. bieszczadzki, BP w Czarnej, GCKiC Jodłowej i MiPBP w Dębicy, pow. dębicki, BS w Chłopicach, GCK w Wiązownicy i GBP Laszkach, pow. jarosławski, GBP w Dębowcu i GBP w Osieku Jasielskim, pow. jasielski, GBP w Dzikowcu, pow. kolbuszowski, GBP w Jaśliskach, pow. krośnieński, BP w Olszanic, pow. leski, MBP w Lubaczowie i M-GBP w Oleszycach, pow. lubaczowski, GOKiCz w Białobrzegach, pow. łańcucki, BP w Czermynie, GBP w Gawłuszowicach i GBP w Wadowicach Górnych, pow. mielecki, BP w Rudniku n/Sanem, pow. niżański, GBP w Dubiecku, GBP w Krzywcy, GBP w Krasiczynie, BP Gminy Przemysł z siedzibą w Hermanowicach i GBP w Żurawicy, pow. przemyski, GBP w Gaci, MBP w Przeworsku, BPMiG Kańczudze i GBP w Tryńczy, pow. przeworski,

MBP w Dynowie, GCK w Kamieniu, GBP w Trzebownisku, pow. rzeszowski, GBP w Besku, BP w Komańczy i GBP w Tyrawie Wołowskiej, pow. sanocki, Biblioteka – GCK w Grębowie, pow. tarnobrzeski. Liczba placówek, które nie ubytkowały książek w 2023 r., wzrosła o 10 w porównaniu do roku ubiegłego. Książki ubytkowano we wszystkich gminach i miastach w powiatach: brzozowskim, leżajskim, ropczycko-sędziszowskim, sanockim i strzyżowskim.

Wskaźnik nasycenia zbiorami, tj. liczba książek na 100 mieszkańców, wyniósł 405 wol. i w stosunku do roku 2022 zmniejszył się o 1 wol.

Wykres 4. Liczba książek na 100 mieszkańców



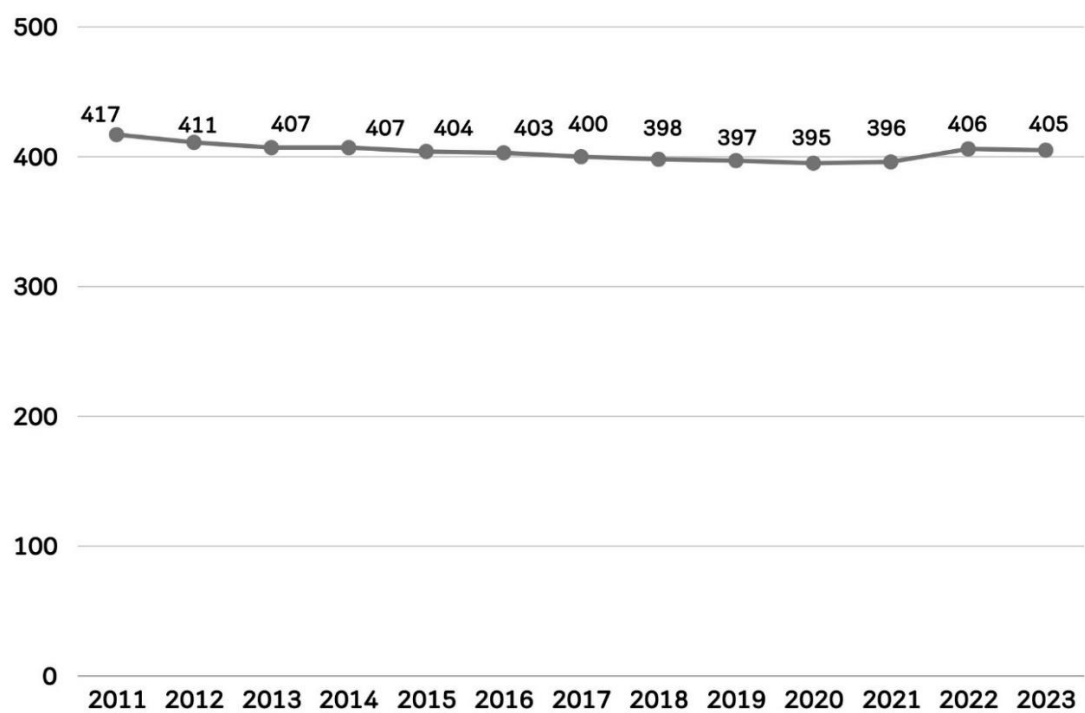
Najwięcej książek oferowały swoim mieszkańcom biblioteki powiatu leskiego ze wskaźnikiem 584 wol., powiatu kolbuszowskiego ze wskaźnikiem 586 wol. oraz powiatu strzyżowskiego ze wskaźnikiem 559 wol. Są to te same powiaty co w roku 2022. Wykazują one podobne wskaźniki jak w roku ubiegłym. Najmniej zasobne w książki były nadal biblioteki: powiatu jarosławskiego ze wskaźnikiem 255 wol., powiatu ropczycko-sędziszowskiego ze wskaźnikiem 318 wol. oraz powiatu jasielskiego ze wskaźnikiem 334 wol. na 100 mieszkańców.

Najwyższy wskaźnik nasycenia zbiorami uzyskała GBP w Padwi Narodowej, pow. mielecki – 934 wol., a najniższy GBP w Roźwienicy, pow. jarosławski – 128 wol. na 100 mieszkańców. Są to te same placówki, co w roku 2022.

Wskaźnik nasycenia zbiorami, czyli liczba książek na 100 mieszkańców, w roku 2023 zmniejszył się o 1 wol. w stosunku do roku poprzedniego i wyniósł 405.

Aktywność księgozbioru uzyskana przez biblioteki podkarpackie w 2023 r. wyniosła 0,7 wypożyczeń na 1 wol. i wskaźnik ten nie zmienił się w stosunku do roku poprzedniego. W poszczególnych powiatach wskaźnik ten kształtuje się na poziomie od 0,4 wypożyczeń w powiatach leskim i przemyskim do 1,0 wypożyczeń na 1 wol. w powiecie mieleckim. Największą aktywność księgozbioru osiągnęła BP w Leżajsku – 1,9 wypożyczeń na 1 wol., natomiast najniższą aktywność: GBP w Laszkach, BP w Wiązownicy, pow. jarosławski, BP w Ulanowie, pow. niżański, GBP w Przemysłu – Hermanowicach, GBP w Krzywcy, pow. przemyski, BP w Tyrawie Wołowskiej, pow. sanocki – 0,1 wypożyczeń na 1 wol.

Wykres 5. Księgozbiór na 100 mieszkańców w latach 2011–2023



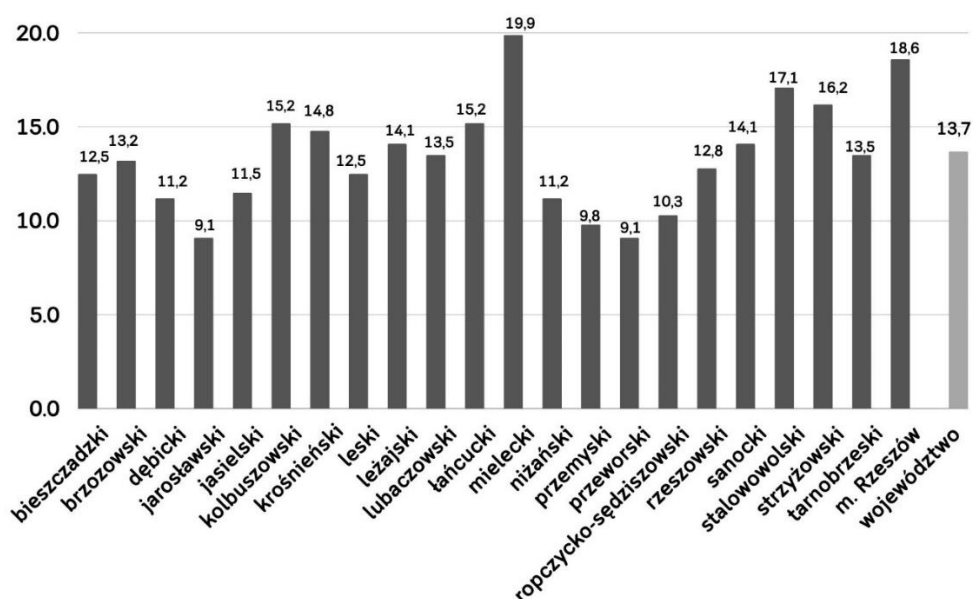
CZYTELNICY

W roku 2023 biblioteki publiczne Podkarpacia zarejestrowały 285 101 czytelników, to jest o 8904 (3,12 proc.) czytelników więcej niż w roku 2022.

Spadek liczby czytelników odnotowano w 4 powiatach: przeworskim (-237), leskim (-177), jarosławskim (-169), lubaczowskim (-51). Spadek zanotowano od 51 czytelników w powiecie lubaczowskim do 237 w powiecie przeworskim. Wzrost liczby czytelników odnotowano w powiatach: bieszczadzkim, brzozowskim, dębickim, jasielskim, kolbuszowskim, krośnieńskim, leżajskim, łańcuckim, mieleckim, niżańskim, przemyskim, ropczycko-sędziszowskim, rzeszowskim, sanockim, stalowowolskim, strzyżowskim, tarnobrzeskim i m. Rzeszów. Największy wzrost odnotowano w powiecie mieleckim – 1731 czytelników i m. Rzeszów – 2162. Biblioteki, które odnotowały największy wzrost, to MBP w Łąncucie, pow. łańcucki – 1704, MBP SCK w Mielcu, pow. mielecki – 1218, MBP w Stalowej Woli, pow. stalowowolski – 555. Tak duży wzrost w Łąncucie wynika z ponownego udostępnienia wszystkich zbiorów po remoncie placówki.

Średnio na jedną placówkę biblioteczną przypadało 435 czytelników i liczba ta zwiększyła się o 17 w stosunku do roku ubiegłego.

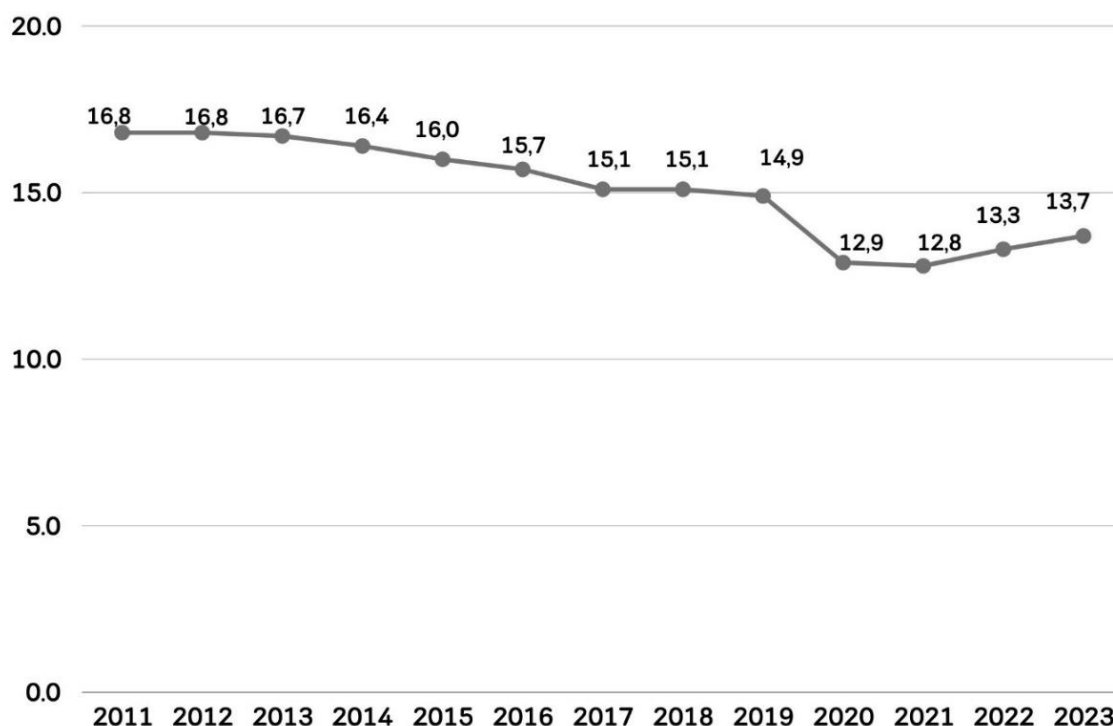
Wykres 6. Liczba czytelników na 100 mieszkańców



Spółeczny zasięg czytelnictwa w 2023 r. wyniósł 13,7 czytelników na 100 mieszkańców Podkarpacia i w stosunku do roku 2022 wzrósł o 0,4. Wśród powiatów najlepszy okazał się powiat mielecki z wskaźnikiem 19,9, następnie powiaty: stalowowolski – 17,1, strzyżowski – 16,2, kolbuszowski – 15,2, łańcucki – 15,2 i krośnieński – 14,8. Ostatnie miejsca zajęły powiaty: jarosławski – 9,1 i powiat przeworski – 9,1 czytelników na 100 mieszkańców.

Warto jednak podkreślić, że w poszczególnych powiatach znajdują się biblioteki, które charakteryzują się bardzo wysokimi wskaźnikami czytelnictwa – PBP i MBP w Lubaczowie, pow. lubaczowski – 27,0, MBP SCK w Mielcu, pow. mielecki – 29,8, GBP w Baligródzie, pow. leski – 23,9, KBP w Krośnie – 24,3, GBP w Boguchwale, pow. rzeszowski – 23,0, a także bardzo niskimi, jak GCK w Wiązownicy, pow. jarosławski – 2,1 i BP w Roźwienicy, pow. jarosławski – 2,2 czytelników na 100 mieszkańców.

Wykres 7. Czytelnicy na 100 mieszkańców w latach 2011–2023



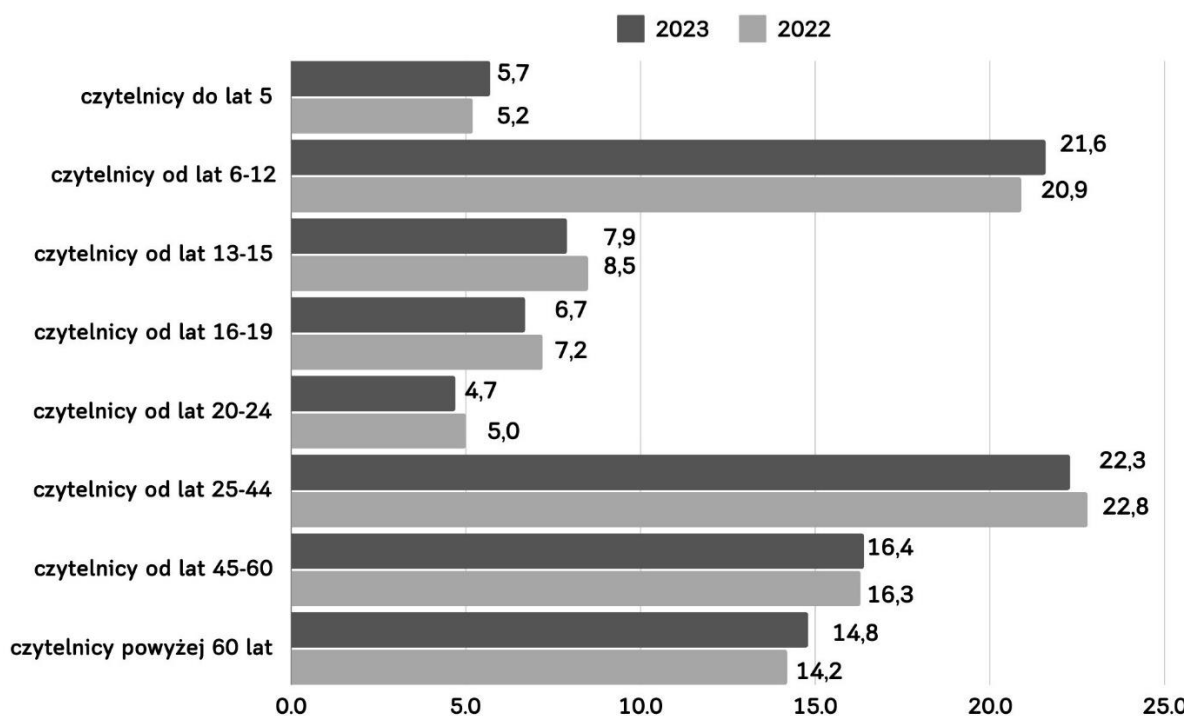
Na przestrzeni 12 lat wskaźnik zasięgu czytelnictwa, czyli liczby czytelników na 100 mieszkańców Podkarpacia, obniżył się o 3,0 i od 2013 r. spadał. W 2022 r. wskaźnik wyniósł 13,7. W porównaniu do roku ubiegłego wzrósł o 0,4.

Struktura czytelników, którzy korzystali z bibliotek w 2023 r., według grup wiekowych, przedstawiała się następująco:

1. Czytelnicy do lat 5	16 181 osób	5,7 proc.
2. Czytelnicy od lat 6–12	61 480 osób	21,6 proc.
3. Czytelnicy od lat 13–15	22 528 osób	7,9 proc.
4. Czytelnicy od lat 16–19	19 077 osób	6,7 proc.
5. Czytelnicy od lat 20–24	13 448 osób	4,7 proc.
6. Czytelnicy od lat 25–44	63 485 osób	22,3 proc.
7. Czytelnicy od lat 45–60	46 649 osób	16,4 proc.
8. Czytelnicy powyżej 60 lat	42 259 osób	14,8 proc.

Najliczniejszą grupę czytelniczą w bibliotekach podkarpackich w 2022 i 2023 r. tworzyły osoby w przedziale wiekowym 25–44 lata, jednak w stosunku do roku 2022 ubyło ich o 0,5 p.proc. Kolejne grupy to: 6–12 lat – wzrost o 0,7 p.proc., 45–60 lat – wzrost o 0,1 p.proc., powyżej 60 lat – wzrost o 0,6 p.proc., 13–15 lat – spadek o 0,6 p.proc., 16–19 lat – spadek o 0,5 p.proc., 20–24 lata, spadek o 0,3 p.proc. i czytelnicy do lat 5 – wzrost o 0,5 p.proc.

Wykres 8. Czytelnicy wg grup wiekowych w latach 2022 i 2023



Najwięcej najmłodszych czytelników zarejestrowały biblioteki z powiatów: strzyżowskiego – 9,7 proc., kolbuszowskiego – 8,9 proc., brzozowskiego – 8,6 proc. i niżańskiego – 7,9 proc. Natomiast najmniej czytelników tej kategorii wiekowej zanotowały biblioteki powiatów stalowowolskiego – 3,7 proc. i jarosławskiego – 3,6 proc.

Natomiast seniorzy w podkarpackich bibliotekach najliczniej reprezentowani byli w powiatach: stalowowolskim – 18,0 proc., tarnobrzeskim – 18,7 proc., sanockim – 18,2 proc., bieszczadzkiem – 17,9 proc., krośnieńskim – 17,9 proc., leskim – 17,6 proc., przemyskim – 17,1 proc., jarosławskim – 16,0 proc. i jasielskim – 16,0 proc.

W poszczególnych gminach najwięcej osób powyżej 60. roku życia korzystało z bibliotek w: Iwoniczu-Zdroju – 30,8 proc., Nowej Dębie – 23,0 proc., Stalowej Woli – 21,2 proc., Sanoku – 21,8 proc., Nowej Sarzynie – 21,7 proc. i Przemyślu – 20,2 proc.

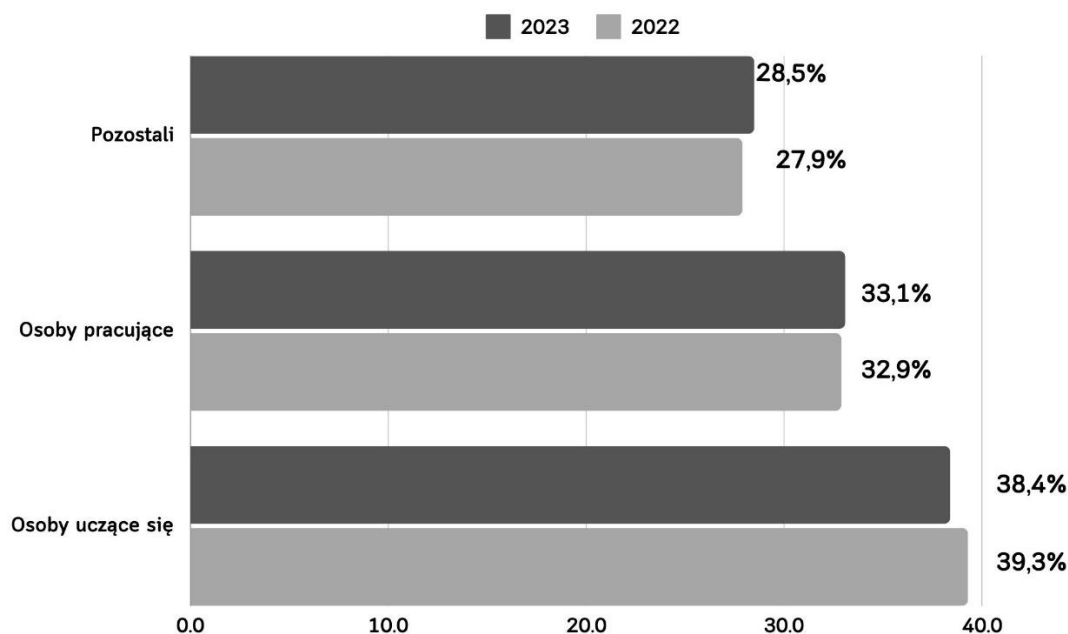
Struktura czytelników bibliotek według zajęcia przedstawiała się następująco:

Osoby uczące się	109 456 osób	38,4 proc.
Osoby pracujące	94 397 osób	33,1 proc.
Pozostali	81 248 osób	28,5 proc.

Najliczniejszą grupą czytelniczą w 2023 r. były osoby uczące się, które w skali województwa stanowiły 38,4 proc. ogółu czytelników. W tej grupie nastąpił spadek o 0,9 p.proc. W zestawieniu powiatów wskaźnik ten kształtuje się od 32,1 proc. w powiecie tarnobrzeskim do 47,6 proc. w powiecie

rzeszowskim, natomiast w podziale na gminny – od 8,8 proc. w BS w Chłopicach, pow. jarosławski do 69,9 proc. w GBP w Adamówce, pow. przeworski.

Wykres 9. Czytelnicy wg zajęcia w latach 2022 i 2023



Osoby pracujące to 33,1 proc. czytelników. W stosunku do roku ubiegłego grupa ta wzrosła o 0,2 p.proc. Najliczniej reprezentowana była w bibliotekach powiatów: krośnieńskiego – 35 proc., tarnobrzeskiego – 35,5 proc., stalowowolskiego – 36,7 proc., jarosławskiego – 37,5 proc. Natomiast w gminach najwięcej osób pracujących odnotowały: GBP w Lutowiskach – 48,3 proc., WiMBP w Rzeszowie – 45,0 proc., MBP w Jarosławiu – 44,1 proc., MBP w Stalowej Woli – 42,1 proc., w MBP w Dynowie – 41,6 proc., KBP w Krośnie – 40,0 proc., GBP w Jaśliskach – 38,5 proc., w MiPBP w Dębicy – 38,0 proc., a najmniej: GBP w Adamówce, pow. przeworski – 15,9 proc., GBP w Lubaczów – Basznia Dolna, pow. lubaczowski – 12,3 proc. i BP w Rokietnicy, pow. jarosławski – 12,2 proc.

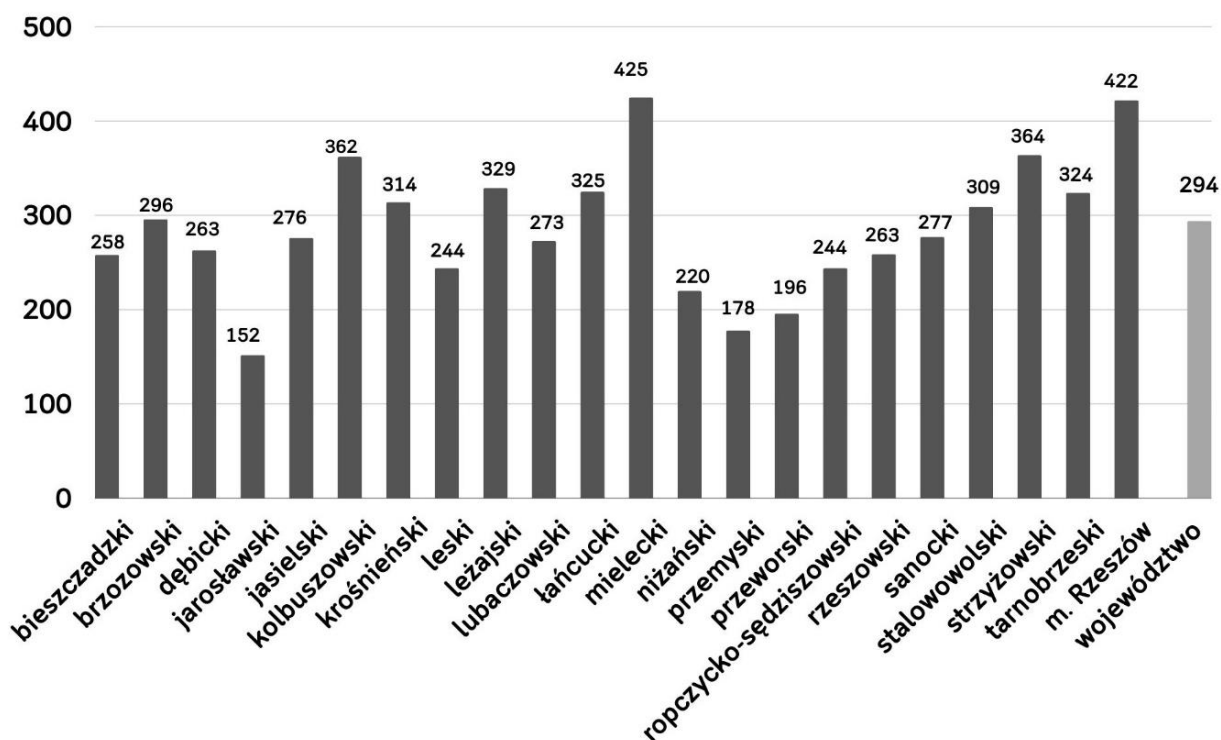
Pozostali czytelnicy stanowili grupę 28,5-proc. (wzrost o 0,6 p.proc.). Najwięcej czytelników tej kategorii korzystało z bibliotek powiatów: przemyskiego – 35,5 proc., strzyżowskiego – 35,0 proc., bieszczadzkiego – 33,8 proc., tarnobrzeskiego – 32,4 proc., a najmniej w powiatach: rzeszowskim – 24,0 proc., jarosławskim – 22,1 proc. i łańcuckim – 25,3 proc. Natomiast w gminach najwięcej osób tej kategorii korzystało ze zbiorów w BS w Chłopicach, pow. jarosławski – 54,9 proc., a najmniej w GCK w Wiązownicy pow. jarosławski – 11,5 proc. i w GBP w Gawłuszowicach, pow. mielecki – 11,1 proc.

WYPOŻYCZENIA

Biblioteki publiczne Podkarpacia w 2023 r. wypożyczyły na zewnątrz 6 100 718 książek, to o 362 457 wypożyczeń więcej (5,94 proc.) niż przed rokiem. Wszystkie powiaty odnotowały wzrost wypożyczeń.

Wzrost liczby wypożyczeń odnotowała większość bibliotek powiatów: od 1072 w powiecie jarosławskim do 54 157 wol. wypożyczeń w powiecie łańcuckim. W skali gmin w 111 bibliotekach zarejestrowano wzrost liczby wypożyczeń, a w 49 bibliotekach nastąpił spadek. Największy wzrost wypożyczeń odnotowała WiMBP w Rzeszowie – o 44 227 wol., MBP SCK w Mielcu – o 48 713 wol. i MBP w Łąncucie o 58 851 wol. Największy wzrost wśród placówek gminnych zanotowano w GBP w Wojaszówce – Odrzykoniu w pow. krośnieńskim.

Wykres 10. Liczba wypożyczeń na 100 mieszkańców



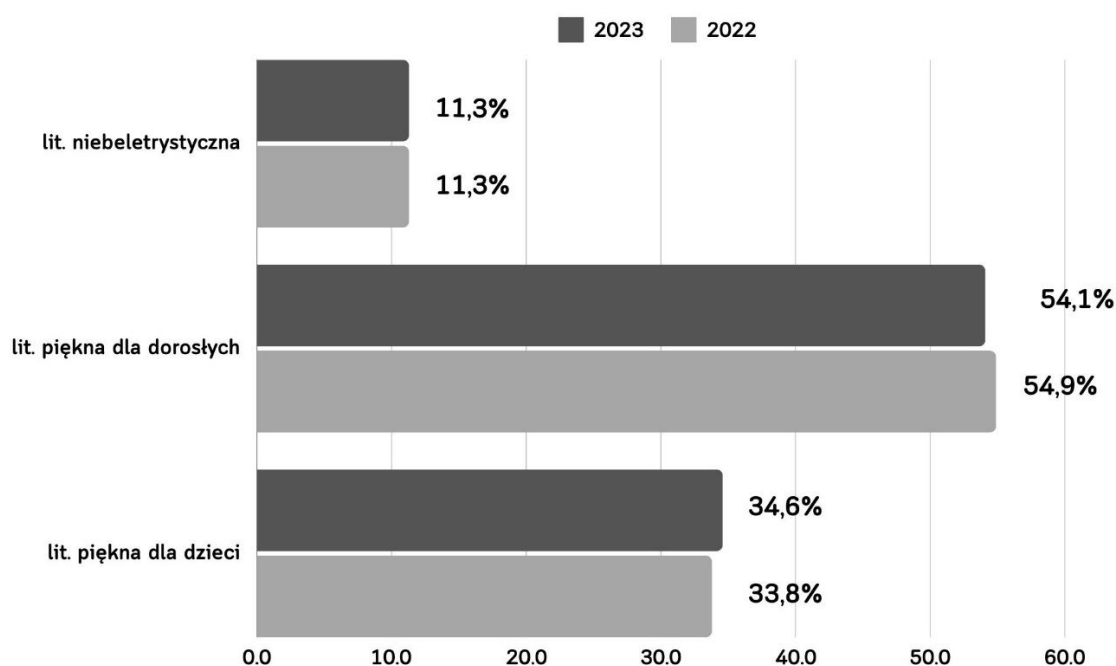
Wskaźnik liczby wypożyczeń książek na 100 mieszkańców wyniósł w 2023 r. 294 wol. i zwiększył się o 18 wol. w stosunku do roku poprzedniego. Wśród powiatów pierwsze miejsce zajmuje powiat mielecki ze wskaźnikiem 425 wol. na 100 mieszkańców, a zamyka listę powiat jarosławski ze wskaźnikiem 152 wol. na 100 mieszkańców. W skali gmin pierwsze miejsce zajmują PBP i MBP w Lubaczowie, pow. lubaczowski ze wskaźnikiem 612, a ostatnie GCK w Wiązownicy, pow. jarosławski ze wskaźnikiem 20 wypożyczeń na 100 mieszkańców.

Rocznie średnio jeden czytelnik wypożyczył w 2023 r. 21,4 wol. i w stosunku do roku 2022 wskaźnik ten zwiększył się o 0,6 wol. Najwięcej wypożyczali czytelnicy w powiatach: tarnobrzeskim – 24,0, jasielskim – 24,1, dębickim – 23,5, kolbuszowskim – 23,9, ropczycko-sędziszowskim – 23,6, leżajskim – 23,3 wypożyczeń na 1 czytelnika. Najmniej aktywni byli czytelnicy w powiatach jarosławskim – 16,8 oraz stalowowolskim – 18,0 wypożyczeń na 1 czytelnika. W gminach najwięcej wypożyczeń na 1 czytelnika miało miejsce w BP w Birczy, pow. przemyski – 43,4, a najmniej wypożyczali czytelnicy w GBP w Jaśliskich pow. krośnieński – 6,7 i GCK w Ulanowie, pow. niżański – 6,5 wypożyczeń na 1 czytelnika.

Struktura wypożyczonych zbiorów w bibliotekach publicznych Podkarpacia przedstawiała się następująco:

literatura piękna dla dorosłych	3 299 630 wypożyczeń	54,1 proc.
literatura piękna dla dzieci	2 110 867 wypożyczeń	34,6 proc.
literatura niebeletrystyczna	689 723 wypożyczeń	11,3 proc.

Wykres 11. Struktura wypożyczonych książek w latach 2022 i 2023



Z danych bibliotecznych wynika, że w 2023 r. zmalały wypożyczenia literatury pięknej dla dorosłych z 54,9 proc. w 2022 r. do 54,1 proc., to spadek o 0,8 p.proc. Największy udział w wypożyczeniach tej literatury odnotowano w bibliotekach powiatu przemyskiego – 66,3 proc., a najmniejszy w bibliotekach powiatu kolbuszowskiego – 43,2 proc.

W skali gmin najwięcej literatury pięknej dla dorosłych wypożyczono w GBP w Jaśliskach, pow. krośnieński – 82,5 proc. ogółu wypożyczeń, a najmniej w GBP w Cmolasie, pow. kolbuszowski – 27,1 proc.

Wypożyczenia literatury pięknej dla dzieci wzrosły o 0,8 p.proc. Najwięcej tej literatury wypożyczyli czytelnicy powiatów: kolbuszowskiego – 50,3 proc., strzyżowskiego – 48,8 proc. i ropczycko-sędziszowskiego – 45,7 proc., a najmniej czytelnicy powiatu przemyskiego – 22,8 proc.

Udział literatury niebeletrystycznej stanowił 11,3 proc. ogółu wypożyczeń i wskaźnik ten pozostał na tym samym poziomie w stosunku do roku poprzedniego. Najwięcej literatury niebeletrystycznej udostępniły biblioteki powiatu stalowowolskiego – 14,0 proc., a najmniej biblioteki z powiatu kolbuszowskiego – 6,4 proc. Natomiast w skali gmin wskaźnik ten kształtował się od 0 proc. w GBP w Jaśliskach, pow. krośnieński do 16,9 proc. w MBP SCK w Mielcu, pow. mielecki.

UDOSTĘPNIANIE ZBIORÓW NA MIEJSCU

W ostatnich latach rola czytelnicy uległa znaczącej zmianie. Coraz więcej bibliotek na Podkarpaciu decyduje się na wypożyczanie księgozbioru, który wcześniej był dostępny wyłącznie na miejscu. W czytelnicy pozostają jedynie wyjątkowo cenne lub regionalne zbiory. Ta zmiana wynika z oczekiwań czytelnicy w zakresie korzystania z zasobów bibliotecznych.

Udostępnianie zbiorów bibliotecznych na miejscu w 2023 r. realizowało większość bibliotek publicznych wraz z filiami w województwie podkarpackim. Użytkownicy mogli korzystać z czytelnicy i kąciaków czytelnicy, w których znajdowały się miejsca do prezencyjnego korzystania z książek, czasopism, zbiorów specjalnych i internetu.

Czytelnicy, z osobnym pomieszczeniem bibliotecznym i własną obsadą kadrową, oprócz Wojewódzkiej i Miejskiej Biblioteki Publicznej w Rzeszowie, posiadały 22 biblioteki: w Ustrzykach Dolnych, Brzozowie, Dębicy, Jarosławiu, Jaśle, Kolbuszowej, Krośnie, Lesku, Leżajsku, Lubaczowie, Łańcucie, Mielcu, Nisku, Przemyślu, Przeworsku, Ropczycach, Sanoku, Stalowej Woli, Strzyżowie, Tarnobrzegu oraz Gorzycach i Nowej Dębie.

W 2023 r. w czytelnicy i kąciakach czytelnicy bibliotek zarejestrowano wzrost udostępnień prezencyjnych tradycyjnych i elektronicznych zasobów bibliotecznych o 14,9 p.proc. Ogółem zarejestrowano 631 681 udostępnień na miejscu, tj. o 82 097 więcej niż w roku 2022.

Wskaźnik udostępnień na miejscu materiałów bibliotecznych i internetu ogółem w przeliczeniu na 100 mieszkańców w 2023 r. wynosił 31 – 5,1 więcej niż w 2022 r.

W tabeli 18 zaprezentowano dane dotyczące udostępniania prezencyjnego w bibliotekach z podziałem na rodzaj udostępnianych materiałów oraz udostępnienia internetu. W 2023 r. w czytelnicy i kąciakach czytelnicy udostępniono na miejscu 337 109 książek i czasopism oprawnych, tj. o 71 408 egzemplarzy więcej niż w ubiegłym roku. W porównaniu do 2022 r. jest to o 27 p.proc. więcej.

Nastąpił wzrost o 6 p.proc. udostępnień czasopism nieoprawnych, które udostępniono 201 672 razy, tj. o 10 018 więcej niż w 2022 r. Zwiększyła się liczba udostępnień zbiorów specjalnych na miejscu o 25 p.proc., materiały te udostępniono 16 727 razy, czyli o 3333 więcej niż w roku ubiegłym. Spadek o 4 p.proc. zarejestrowano w udostępnieniach internetu. Biblioteki w województwie podkarpackim odnotowały 76 173 udostępnień internetu, czyli o 2662 mniej niż w roku ubiegłym. W stosunku do ogółu udostępnień prezencyjnych w 2023 r. książki i czasopisma oprawne stanowiły 53,4 proc., czasopisma nieoprawne – 31,9 proc., internet – 12,1 proc., zbiory specjalne – 2,6 proc. Zmieniła się nieznacznie struktura udostępnień. Wzrosła liczba udostępnień książek i czasopism oprawnych o 5,1 p.proc., zbiorów specjalnych o 0,2 p.proc. Zmalały natomiast udostępnienia czasopism nieoprawnych o 3 p.proc. oraz internetu o 2,2 p.proc.

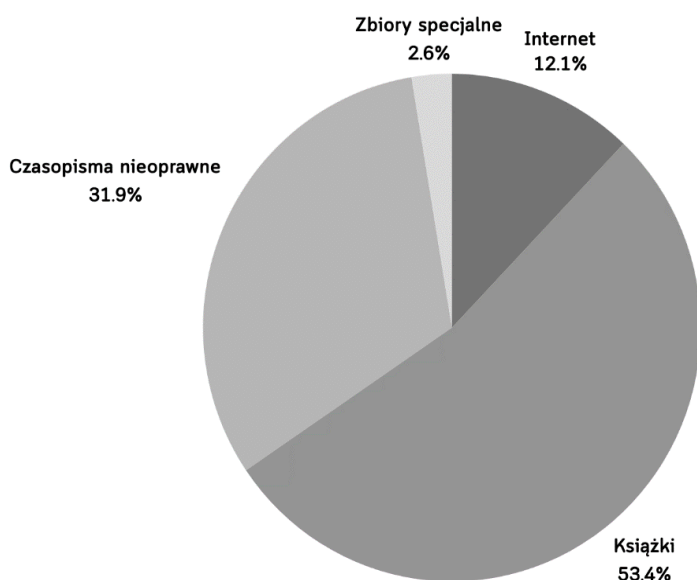
Wzrost udostępnień zbiorów bibliotecznych i internetu w 2023 r. wykazały 74 biblioteki w województwie; największy nastąpił w: Rzeszowie – o 37 842, Krośnie – o 17 942, Sokołowie

Małopolskim – 11 521, Ustrzykach Dolnych – o 7543, Boguchwale, pow. rzeszowski – o 6082, Tarnobrzegu – o 4460, Mielcu – 3886, Jarosławiu – o 2739, Jaśle – o 2204.

W województwie podkarpackim 7 bibliotek nie zarejestrowało żadnych udostępnień. Były to: Brzostek, pow. dębicki, Radymno – Skołoszów, pow. jarosławski, Cmolas, pow. kolbuszowski, Jaśliska, pow. krośnieński, Lubaczów – Basznia Dolna, pow. lubaczowski, Mielec – Chorzelów, pow. mielecki, Besko, pow. sanocki.

Największe spadki udostępnień prezencyjnych książek, czasopism, zbiorów specjalnych i internetu ogółem w stosunku do ubiegłego roku zanotowały biblioteki w: Przeworsku – o 10 051, Dębicy – o 5320, Przecławiu, pow. mielecki – o 3017, Haczowie, pow. brzozowski – 1275, Trzebownisku, pow. rzeszowski – o 1316, Czarnej, pow. łańcucki – o 1174.

Wykres 12. Struktura udostępnień prezencyjnych



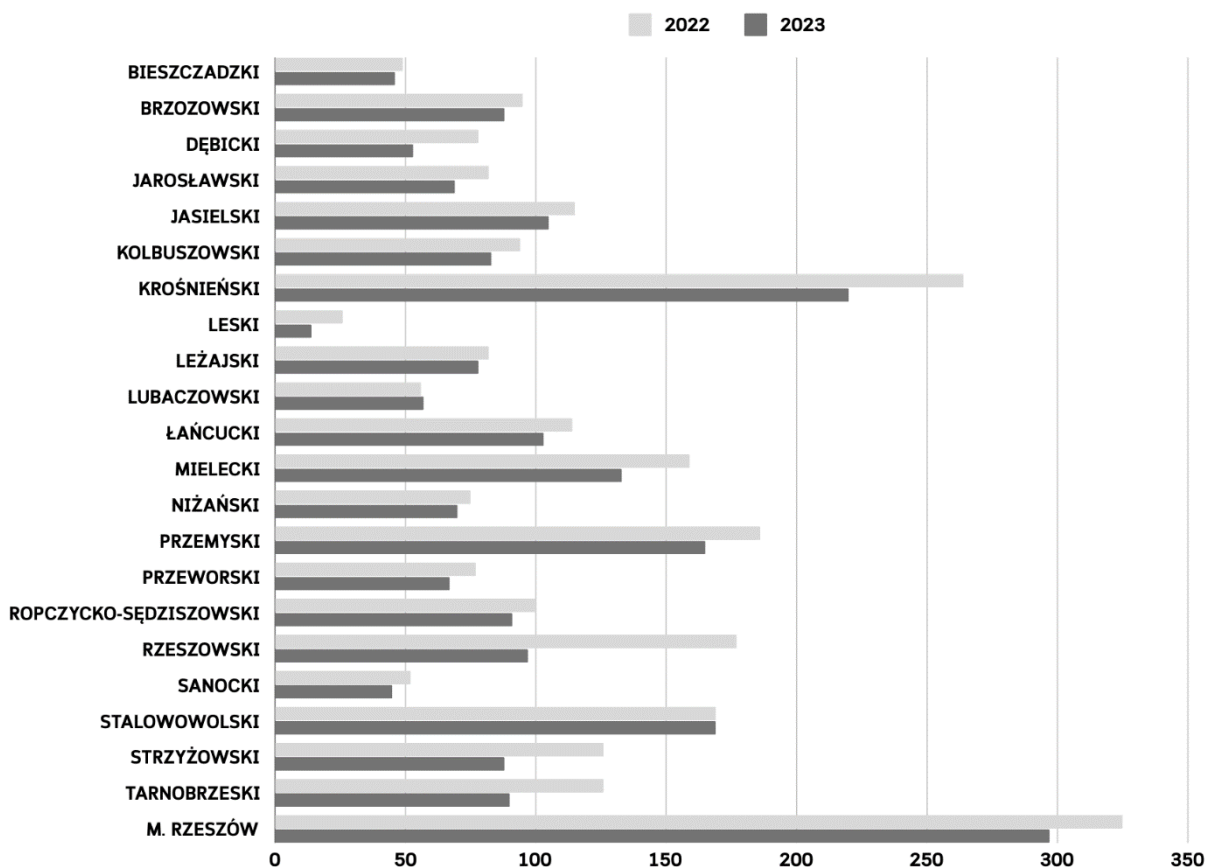
W układzie powiatowym bibliotek publicznych woj. podkarpackiego najwięcej udostępnień prezencyjnych w 2023 r. zarejestrowały biblioteki w powiatach: krośnieńskim – 86 668, rzeszowskim – 83 420, jasielskim – 46 727, stalowowolskim – 41 230, mieleckim – 30 560. Najmniej udostępnień na miejscu wykazały biblioteki w powiatach: kolbuszowskim – 6829, leskim – 6763, przeworskim – 5290, łańcuckim – 4164.

W podkarpackich bibliotekach publicznych w 2023 r. prenumerowanych było o 16 p.proc. mniej egzemplarzy czasopism nieoprawnych i dzienników, ogółem 2223, tj. o 404 mniej w stosunku do roku 2022. Na 161 bibliotek głównych (bez filii) czasopisma w stałej prenumeracie posiadały 104 biblioteki, o 10 mniej niż w ubiegłym roku. Rezygnacja spowodowana była w większości przypadków ograniczeniami budżetowymi oraz coraz mniejszym zainteresowaniem czytelników korzystaniem z prasy w czytelniku.

W 7 bibliotekach dysponowano 1 czasopismem w prenumeracie. Były to biblioteki w: Dębowcu, pow. jasielski, Czerminie, pow. mielecki, Birczy, pow. przemyski, Chmielniku, pow. rzeszowski, Zagórze, pow. sanocki, Zaleszanach, pow. stalowowolski, Gorzycach, pow. tarnobrzeski. Ponad 100 tytułów czasopism w stałej prenumeracie posiadało 3 biblioteki miejskie: w Rzeszowie – 292 tytuły, Przemysłu – 158 tytułów, Krośnie – 104 tytuły.

Wśród bibliotek miejsko-gminnych najwięcej tytułów prasy w stałej prenumeracie w 2023 r. posiadały biblioteki w: Ropczycach – 56, Ustrzykach Dolnych – 46, Kolbuszowej – 45, Sokołowie Małopolskim, pow. rzeszowski – 40. W bibliotekach gminnych najwięcej czasopism i dzienników prenumerowały biblioteki w: Leżajsku – Giedlarowej, pow. leżajski – 52, Miejscu Piastowym, pow. krośnieński – 44, Czarnej, pow. łańcucki – 35, Niebylcu, pow. strzyżowski – 26. Najwięcej tytułów w stałej prenumeracie przybyło w: Narolu, pow. lubaczowski – 9 i Łańcucie – 6.

Wykres 13. Prenumerata czasopism – liczba egzemplarzy w latach 2022 i 2023



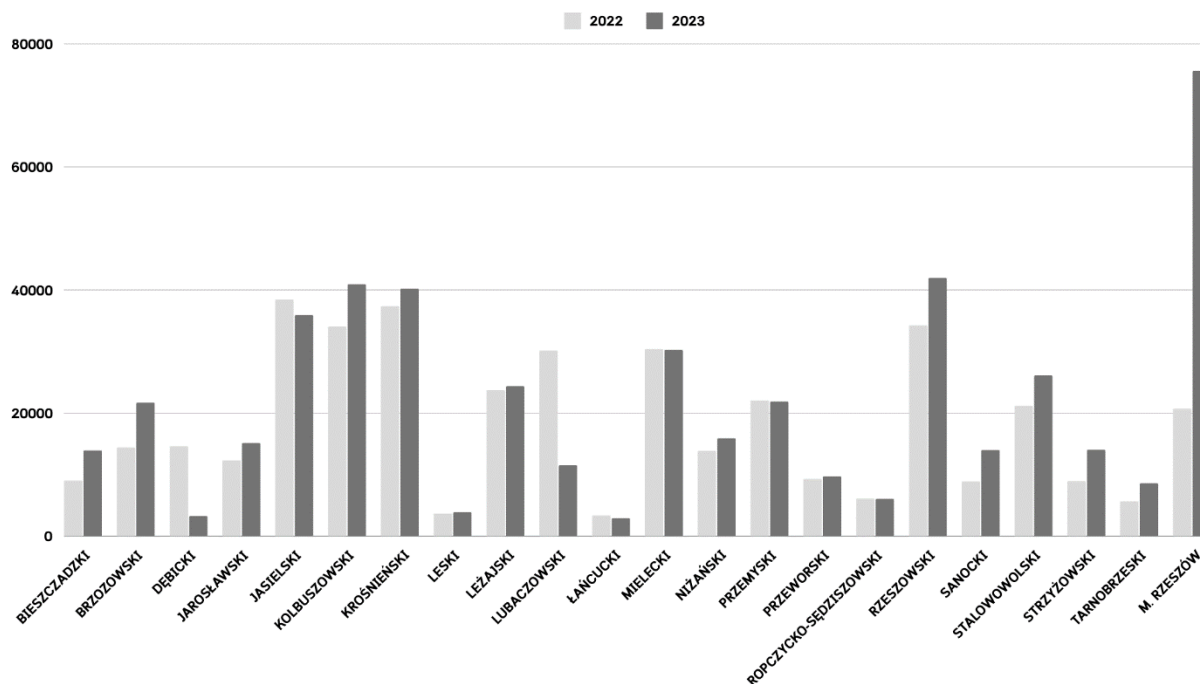
Z prenumeraty kilkunastu i więcej tytułów czasopism w 2023 r. zrezygnowały biblioteki w: Boguchwale, pow. rzeszowski – mniej o 44, Rzeszowie – mniej o 33, Tarnobrzegu – mniej o 31, Niebylcu, pow. strzyżowski – mniej o 25, Przemyślu – mniej o 17.

W woj. podkarpackim w 2023 r. w 10 bibliotekach nieznacznie zwiększono liczbę prenumerat, natomiast spadek liczby prenumeraty zanotowano w 73 bibliotekach.

Zarejestrowano wzrost o 19 p.proc. odwiedzin w czytelnich i kąciach czytelnianych bibliotek publicznych na Podkarpaciu.

Odnotowano ogółem 478 234 odwiedzin, tj. wzrost o 75 608 w porównaniu z ubiegłym rokiem. Najwięcej odwiedzin w czytelnich zanotowały biblioteki w: Rzeszowie – 75 619, Krośnie – 27 951, Kolbuszowej – 25 434, Jaśle – Szebniach, pow. jasielski – 20 573, Przemyślu – 16 928, Ustrzykach Dolnych – 13 339, Leżajsku – Giedlarowej – 14 041, Stalowej Woli – 12 267, Mielcu – 12 268.

Wykres 14. Odwiedziny w czytelnich bibliotek w latach 2022 i 2023



Wzrost liczby odwiedzin zanotowało aż 77 bibliotek w województwie podkarpackim, natomiast 13 bibliotek nie wykazało żadnych odwiedzin.

Największe spadki zarejestrowano w czytelnich i kąciakach czytelnianych bibliotek w: Lubaczowie – spadek o 11 033, Żyrakowie, pow. dębicki – spadek o 9261, Jaśle – Szebnicach – spadek o 5223, Oleszycach, pow. lubaczowski – 5052, Wielkich Oczach, pow. lubaczowski – spadek o 4065, Przecławiu, pow. mielecki – spadek o 2881.

W układzie powiatowym w 2023 r. największą liczbę odwiedzin w czytelnich i kąciakach czytelnianych zanotowano w powiatach: rzeszowskim – 41 986, kolbuszowskim – 40 967, krośnieńskim – 40 228, jasielskim 35 942, mieleckim – 30 274. Najmniejszą liczbę odwiedzin w czytelnich odnotowano w powiatach: ropczycko-sędziszowskim 6102, leskim – 3911, łańcuckim – 2902.

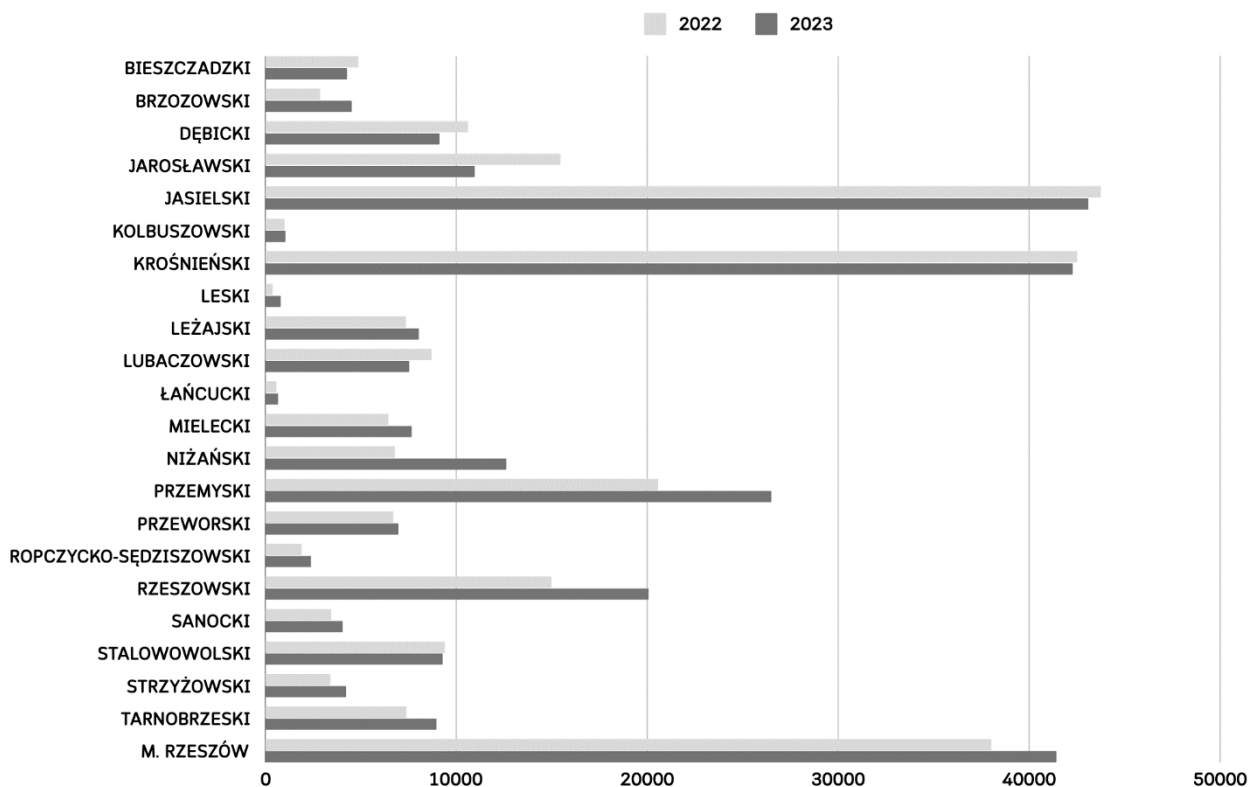
Porównując liczbę odwiedzin w poszczególnych powiatach, należy wziąć pod uwagę różnice w wielkości powiatów, liczbę gmin, bibliotek i mieszkańców.

W podkarpackich bibliotekach publicznych w 2023 r. odnotowano wzrost o 8 p.proc. liczby informacji udzielonych na miejscu przez bibliotekarzy. Udzielono ogółem 276 653 informacji, tj. o 19 406 więcej niż w ubiegłym roku. Działalność informacyjna realizowana w bibliotekach polegała głównie na udzieleniu informacji bibliograficznych, bibliotecznych i rzeczowych na podstawie źródeł tradycyjnych: książek i czasopism oraz własnych, tworzonych przez biblioteki i zewnętrzne elektroniczne bazy danych.

Najwięcej informacji udzielonych na miejscu odnotowano w bibliotekach w: Rzeszowie – 41 428, Jaśle – 33 874, Krośnie – 36 339, Przemyślu – 24 069, Nisku – 9394, Jarosławiu – 8659, Tarnobrzegu – 8065.

Spośród wszystkich bibliotek najmniej informacji na miejscu udzielono w: Chłopicach, pow. jarosławski – 15, Dębowcu, pow. jasielski – 13, Borowej, pow. mielecki – 10, Zaklikowie, pow. stalowowolski – 10, Jarocinie, pow. niżański – 9, Zaleszanach, pow. stalowowolski – 8. W 2023 r. w 22 bibliotekach nie zarejestrowano w dokumentacji bibliotecznej ani jednej udzielonej informacji.

Wykres 15. Liczba udzielonych informacji w latach 2022 i 2023



Wzrost liczby udzielonych informacji zanotowano w 80 bibliotekach, w tym największy w skali województwa w: Przemyślu – 5427, Nisku – 5193, Trzebownisku, pow. rzeszowski – 3516, Rzeszowie – 3407, Sokołowie Małopolskim, pow. rzeszowski – 1696, Haczowie, pow. brzozowski – 1314, Radymnie, pow. jarosławski – 1142, Jaśle – Szebniach – 1115.

Największe spadki zarejestrowały biblioteki w: Dębicy – o 1689, Jarosławiu – o 5536, Jaśle – o 2170, Narolu, pow. lubaczowski – o 1355.

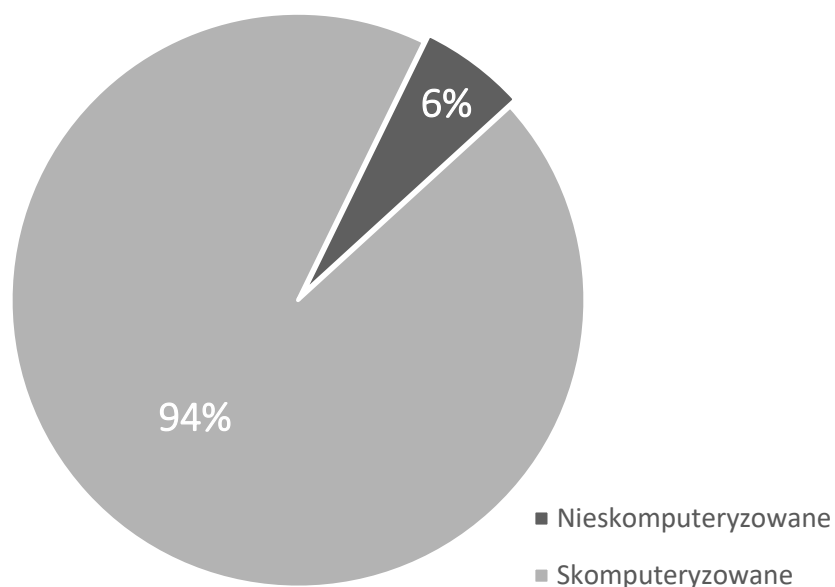
W układzie powiatowym największą liczbę udzielonych informacji wykazano w powiatach: jasielskim – 43 097, krośnieńskim – 42 290, przemyskim – 26 500, rzeszowskim – 20 082, jarosławskim – 10 970.

Najmniej informacji udzielonych przez bibliotekarzy wykazały biblioteki z powiatów: kolbuszowskiego – 1063, leskiego – 807, łańcuckiego – 671.

KOMPUTEROWE SYSTEMY BIBLIOTECZNE

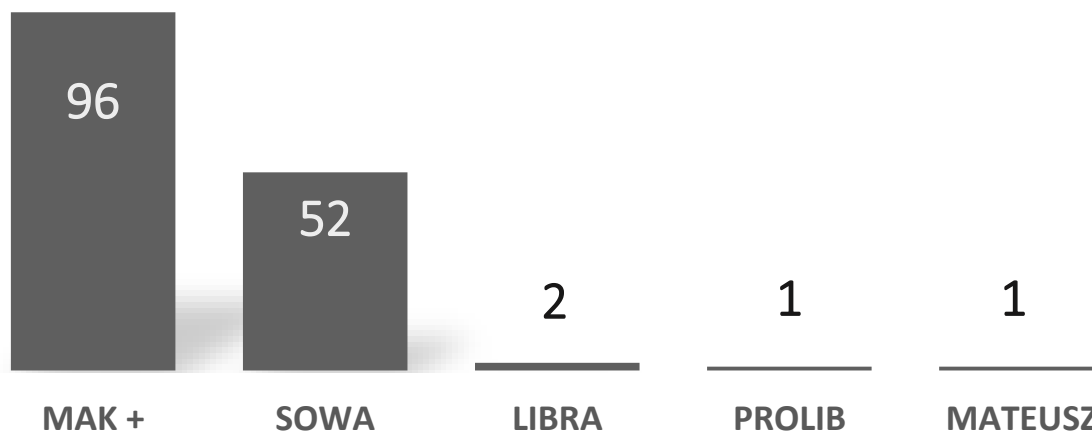
W województwie podkarpackim w 2023 r. na 161 bibliotek głównych komputeryzację procesów bibliotecznych prowadziły 152 biblioteki (tj. bez zmian w porównaniu z 2022 r.), natomiast 9 nie użytkowało żadnego programu bibliotecznego.

Wykres 16. Stan komputeryzacji bibliotek publicznych w woj. podkarpackim



Na 21 powiatów w woj. podkarpackim 16 powiatów jest w całości skomputeryzowanych, tzn. biblioteki główne we wszystkich gminach na terenie powiatu posiadają i użytkują program biblioteczny. Są to powiaty: brzozowski, jasielski, kolbuszowski, krośnieński, leski, leżajski, lubaczowski, łańcucki, niżański, przeworski, ropczycko-sędziszowski, rzeszowski, sanocki, stalowowolski, strzyżowski, tarnobrzeski. Stan komputeryzacji bibliotek w pozostałych 5 powiatach jest niepełny, nie wszystkie gminy i znajdujące się na ich terenie biblioteki zostały objęte procesem komputeryzacji.

Wykres 17. Wykorzystanie komputerowych systemów bibliotecznych przez biblioteki publiczne w woj. podkarpackim



Do komputeryzacji procesów bibliotecznych wykorzystywano 5 programów bibliotecznych. Największą popularnością cieszy się MAK+, w którym pracuje 96 bibliotek w województwie podkarpackim, co stanowi 63 proc. ogółu. W systemie SOWA pracują 52 biblioteki, co stanowi 34,2 proc. wszystkich skomputeryzowanych bibliotek. W programie Libra NET pracują 2 biblioteki (tj. 1,3 proc.). W województwie podkarpackim po jednej bibliotece (co stanowi po 0,7 proc.) obsługiwały programy: PROLIB (bez zmian) i MATEUSZ – 1 biblioteka (bez zmian).

Komputerową rejestrację wypożyczeń w 2023 r. realizowało 127 (115 w 2022 r.) bibliotek. Biblioteczne strony WWW prowadziły 102 biblioteki, a 131 bibliotek tworzyło i udostępniało katalog biblioteczny online. W bibliotekach podkarpackich do prac bibliotecznych i do użytku dla czytelników dostępne były 3053 zestawy komputerowe. Prace związane z digitalizacją zbiorów własnych i zewnętrznych, powierzonych przez osoby, stowarzyszenia i instytucje w 2023 r. prowadzone były w 11 bibliotekach.

W województwie podkarpackim 10 bibliotek tworzyło własne biblioteki cyfrowe. Biblioteki wykupiły także dostęp do licencjonowanych zbiorów elektronicznych. Z Legimi korzystały 44 biblioteki, o 7 więcej niż w 2022 r. Czytelnicy 5 bibliotek w woj. podkarpackim mieli dostęp do zbiorów IBUK Libra.

PODSUMOWANIE

Podkarpackie biblioteki w 2023 r.

656		bibliotek i filii bibliotecznych
285 101	↑	czytelników
6 100 718	↑	wypożyczeń
478 234	↑	odwiedzin
631 681	↑	udostępnień na miejscu
276 653	↑	informacji
8 415 393	↓	książek ogółem
268 108	↓	nowych książek
5 756 282	↓	zł na nowe książki

TABL. 1
BIBLIOTEKI PUBLICZNE

Gmina	Bib.	Fil.	Pkt.	Książek	Czyteln.	Wypoż.	Odwiedz.
1. Czarna (bieszczadzka)	1	1		16323	204	4014	2294
2. Lutowska	1			10610	180	3772	1520
3. Ustrzyki Dolne	1	4		67815	2210	45713	22779
BIESZCZADZKI	3	5		94748	2594	53499	26593
4. Brzozów	1	8		98856	3222	72308	27606
5. Domaradz	1	2		31116	894	18175	8411
6. Dydnia	1	7		42862	1074	20175	10412
7. Haczów	1	5		58896	1453	40877	17210
8. Jasienica Rosielna	1	3		36625	879	17530	10076
9. Nozdrzec	1	5		34286	819	18444	9195
BRZOWSKI	6	30		302641	8341	187509	82910
10. Brzostek	1	2		36298	1540	34643	12088
11. Czarna (dębicka)	1	2		25866	658	14539	4993
12. Dębica	1	4		153411	5717	154102	46317
13. Dębica - Latoszyn	1	11		159140	2467	50403	20256
14. Jodłowa	1			24693	617	11557	5110
15. Pilzno	1	7		57614	2062	26137	9089
16. Żyraków	1	4		83768	1809	57842	23561
DĘBICKI	7	30		540790	14870	349223	121414
17. Chłopice	1	1		9710	215	2936	4077
18. Jarosław	1	2		98607	6668	112173	48482
19. Jarosław - Pełkinie	1	5		34295	786	17551	4720
20. Iaszków	1	3		22151	319	3014	1440
21. Pawłosiów	1	2		25217	574	5890	3809
22. Pruchnik	1	1	1	15187	285	4664	1336
23. Radymno	1			21068	559	18096	6348
24. Radymno - Skołoszów	1	4		27865	410	4404	2179
25. Rokietnica	1			9280	320	2823	2125
26. Rożwienica	1	1		7888	135	2538	925
27. Wiązownica	1	3		25510	252	2372	2521
JAROSLAWSKI	11	22	1	296778	10523	176461	77962

Gmina	Bib.	Fil.	Pkt.	Książek	Czyteln.	Wypoż.	Odwiedz.
28. Brzyska	1	1		24700	467	13846	5922
29. Dębowiec	1	1	3	26325	550	11029	2906
30. Jasło	1	3		120668	6097	157363	64744
31. Jasło - Szegbnie	1	3		42133	1638	36254	38128
32. Kołaczyce	1			27651	477	16024	5464
33. Krempna	1			7953	199	3369	2091
34. Nowy Żmigród	1	2		33521	631	11434	4541
35. Osiek Jasielski	1	1		18279	492	8300	3444
36. Skołyszyn	1	2		34727	1087	30031	14359
37. Tarnowiec	1	2		28768	874	14044	6014
JASIELSKI	10	15	3	364725	12512	301694	147613
38. Cmolas	1	3		63638	1195	45847	26533
39. Dzikowiec	1	3		45132	873	21878	17170
40. Kolbuszowa	1	7	3	146774	4421	90815	41406
41. Majdan Królewski	1	1		41936	814	19222	6187
42. Niwiska	1	1		28958	741	19064	8574
43. Raniżów	1	2		32807	1252	25097	8203
KOLBUSZOWSKI	6	17	3	359245	9296	221923	108073
44. Chorkówka	1	8		78906	945	22756	7787
45. Dukla	1			36732	1169	26823	11977
46. Iwonicz Zdrój	1	3		35215	1419	19504	7782
47. Jaślika	1			6032	231	1541	796
48. Jedlicze	1	4		66067	1844	29924	14449
49. Korczyńska	1	1		36366	1151	20259	116010
50. Krosno	1	7		283095	10755	244539	166152
51. Krościenko Wyżne	1	1		26278	1027	17654	17654
52. Miejsce Piastowe	1	4		76816	2081	58146	21490
53. Rymanów	1	4		67150	1189	20516	9313
54. Wojaszówka - Odrzykoń	1	3		45718	806	19178	7379
KROŚNIENSKI	11	35		758375	22617	480840	380789
55. Baligród	1	1		28170	727	19464	4260
56. Cisna	1			12320	222	3504	1909
57. Lesko	1	4		58295	1483	29375	13015
58. Olszanica	1	3		24027	333	3939	2107
59. Solina - Polanńczyk	1	4	1	26132	427	5881	2220

Gmina	Bib.	Fil.	Pkt.	Książek	Czyteln.	Wypoż.	Odwiedz.
LESKI							
	5	12	1	148944	3192	62163	23511
60. Grodzisko Dolne	1	2		35491	1064	26758	8713
61. Kuryłówka	1	3		24339	794	12699	8135
62. Leżajsk	1	1		38822	2404	75224	28393
63. Leżajsk - Giedlarowa	1	7	1	80492	2467	58322	21637
64. Nowa Sarzyna	1	5		68659	2695	46613	14614
LEŻAJSKI							
	5	18	1	247803	9424	219616	81492
65. Cieszanów	1	3		40184	1033	18114	7142
66. Horyniec Zdrój	1	2		18374	349	3988	2347
67. Lubaczów	2			76200	3060	69470	35415
68. Lubaczów - Baszonia Dolna	1	5		40381	624	13728	6088
69. Narol	1	2		24639	545	11573	5705
70. Oleszyce	1			21403	596	13871	5499
71. Stary Dzików	1	1		17214	350	5371	3062
72. Wielkie Oczy	1	2		31021	578	7913	8386
LUBACZOWSKI							
	9	15		269416	7135	144028	73644
73. Białobrzegi	1	4		43405	1324	24865	12332
74. Czarna (Łańcucka)	1	5		51524	1741	39345	15148
75. Łańcut	1	2	1	92369	4649	107643	55215
76. Łańcut - Wysoka Łańcucka	1	8		77480	2056	38013	12763
77. Markowa	1	2		38398	1008	20602	8057
78. Rakszawa	1	1		23503	456	13125	4081
79. Żółynia	1	1		32822	1026	18779	10031
ŁAŃCUCKI							
	7	23	1	359501	12260	262372	117627
80. Borowa	1	3		34069	1009	18140	6242
81. Czermin	1	3		37168	888	12019	7374
82. Gawłuszowice	1			17152	314	5774	3662
83. Mielec	1	6		209496	17035	340666	142612
84. Mielec - Chorzelów	1	5	1	60742	1398	43961	9344
85. Padew Narodowa	1	5		47988	1053	19871	19886
86. Przecław	1	3		46042	1525	42261	22854
87. Radomyśl Wielki	1	4		63429	1936	61175	22153
88. Tuszów Narodowy	1	3		41875	973	16777	5676

Gmina	Bib.	Fil.	Pkt.	Książek	Czyteln.	Wypoż.	Odwiedz.
89. Wadowice Górne	1	1		16636	401	4784	1788
MIELECKI	10	33	1	574597	26532	565428	241591
90. Harasiuki	1	2	2	45910	930	18327	9127
91. Jarocin	1	1		26518	662	14437	7858
92. Jeżowe	1	4		53333	1161	24097	12691
93. Krzeszów	1			13709	370	4746	2571
94. Nisko	1	3		70074	2562	61979	34459
95. Rudnik n/Sanem	1	2		27820	1185	14995	5293
96. Ulanów	1	4		43599	305	1983	752
NIŻAŃSKI	7	16	2	280963	7175	140564	72751
97. Bircza	1	1		23072	413	17932	4956
98. Dubiecko	1			13825	312	5719	2235
99. Fredropol	1			6756	184	2650	570
100. Krasieczyn	1	1		16088	299	5353	2106
101. Krzywca	1	2		21567	417	3210	2589
102. Medyka	1	3	1	23333	472	5829	4003
103. Orły	1	4		36794	661	8091	3486
104. Przemysł	1	7		277389	7899	149553	79201
105. Przemysł - Hermanowice	1	3		29264	377	3899	1617
106. Stubno	1	1	6	14225	510	7463	4382
107. Żurawica	1	5		46810	926	17064	7562
PRZEMYSKI	11	27	7	509123	12470	226763	112707
108. Adamówka	1	1		17982	452	5431	3663
109. Gać	1			10531	299	7818	3867
110. Jawornik Polski	1	3		22797	364	4123	1275
111. Kańczuga	1	5		52402	1050	16975	6086
112. Przeworsk	1			80391	2656	79625	29217
113. Przeworsk - Urzejowice	1	6		39044	803	11200	5281
114. Sieniawa	1			17709	415	10896	4396
115. Tryńcza	1	4	2	42097	629	8528	3123
116. Zarzecze	1			12408	261	4418	1161
PRZEWORSKI	9	19	2	295361	6929	149014	58069
117. Iwierzyce	1			15771	601	10849	3565

Gmina	Bib.	Fil.	Pkt.	Książek	Czyteln.	Wypoż.	Odwiedz.
118. Ostrów	1	3		33790	1325	52607	20522
119. Ropczyce	1	5		72029	3070	62306	22945
120. Sędziszów Małopolski	1	6		70044	1990	45399	21900
121. Wielopole Skrzyńskie	1	3		43903	669	9697	3073
ROP CZYCKO - SEDZISZOWSKI							
	5	17		235537	7655	180858	72005
122. Białowa	1	5		51674	1467	28714	18107
123. Boguchwała	1	9		94475	5046	90498	34708
124. Chmielnik	1	3	1	47427	1275	28611	17329
125. Dynów	1			25977	981	25754	10204
126. Dynów - Bachórz	1	8		29812	620	8496	5503
127. Głogów Małopolski	1	5		64195	2207	45420	17022
128. Hyżne	1	2		44458	885	13881	6142
129. Kamień	1	1		22471	270	6847	2061
130. Krasne	1	3		40105	1004	13561	5436
131. Lubenia	1	2		36070	910	23171	7476
132. Sokołów Małopolski	1	5		69250	1865	36468	15837
133. Świlcza	1	5		76075	2607	76768	31777
134. Trzebownisko	1	2		36099	1237	21054	11404
135. Tyczyn	1	3		53073	2017	41173	20221
RZESZOWSKI							
	14	53	1	691161	22391	460416	203227
136. Besko	1			13044	393	7702	4224
137. Bukowsko	1	2		23560	604	8641	3163
138. Komańcza	1	2		29198	454	6234	4790
139. Sanok	1	4		122428	6283	138537	81617
140. Sanok - Gmina	1	10		75549	2460	43057	20343
141. Tyrawa Wołoska	1			15337	136	1175	347
142. Zagórz	1	6		57809	1211	23621	8745
143. Zarszyn	1	4	1	61084	1154	20026	12026
SANOCKI							
	8	28	1	398009	12695	248993	135255
144. Bojanów	1	4		59722	1358	37210	14294
145. Pysznica	1	2		52777	1618	25576	12053
146. Radomyśl n/Sanem	1	4		36260	1306	23080	9694
147. Stalowa Wola	1	4		247369	11863	209793	115692
148. Zaklików	1			15934	383	4586	1957
149. Zaleszany	1	5		50179	820	12564	5469

Gmina	Bib.	Fil.	Pkt.	Książek	Czyteln.	Wypoż.	Odwiedz.
STALOWOWOLSKI	6	19		462241	17348	312809	159159
150. Czudec	1	5	1	74120	2169	44054	15517
151. Frysztak	1	4		51045	2076	40225	19778
152. Niebylec	1	3		60465	1528	26973	12889
153. Strzyżów	1	6		97884	2693	79229	29505
154. Wiśniowa	1	4		48211	1162	25244	11444
STRZYŻÓWSKI	5	22	1	331725	9628	215725	89133
155. Baranów Sandomierski	1	3		47813	811	15892	5111
156. Gorzyce	1	3		52582	1164	28727	9386
157. Grębów	1	4		35624	763	6909	2905
158. Nowa Dęba	1	3		52187	1272	22120	10435
159. Tarnobrzeg	1	8		219535	8828	234380	109769
TARNOBRZEŃSKI	5	21		407741	12838	308028	137606
TEREN	160	477	25	7929424	248425	5267926	2523131
RZESZÓW	1	18	4	485969	36676	832792	430933
WOJEWÓDZTWO	161	495	29	8415393	285101	6100718	2954064

TABL. 2
ZAKUP NOWOŚCI BIBLIOTECZNYCH

Gmina	ogółem		ze środ. organiz.		z dot. MKiDN				
	Liczba mieszk.	wolum.	kwota śr.cena	wolum.	kwota śr.cena	wolum.	kwota śr.cena		
1. Czarna (bieszczadzka)	2363	454	11543	332	8205	24,71	122	3338	27,36
2. Lutowiska	1975	122	3488	122	3488	28,59			
3. Ustrzyki Dolne	16364	1556	54619	1044	40619	38,91	512	14000	27,34
BIESZCZADZKI	20702	2132	69650	1498	52312	34,92	634	17338	27,35
4. Brzozów	25944	1916	40096	1303	26096	20,03	613	14000	22,84
5. Domaradz	5845	872	19999	431	9999	23,20	441	10000	22,68
6. Dydnia	7544	2189	56000	1072	28000	26,12	1117	28000	25,07
7. Haczów	8979	2977	81718	1617	41718	25,80	1360	40000	29,41
8. Jasienica Rosielna	7551	914	20104	454	10104	22,26	460	10000	21,74
9. Nozdrzec	7553	1080	24800	531	12400	23,35	549	12400	22,59
BRZOWOSKI	63416	9948	242717	5408	128317	23,73	4540	114400	25,20
10. Brzostek	12663	1338	40332	672	20332	30,26	666	20000	30,03
11. Czarna (dębicka)	13340	226	6766	226	6766	29,94			
12. Dębica	43086	1959	53454	1598	43454	27,19	361	10000	27,70
13. Dębica - Latoszyn	25688	1600	40216	1034	26540	25,67	566	13676	24,16
14. Jodłowa	5254	818	11247	415	11247	27,10	403		
15. Pilzno	18247	1972	50406	1335	33176	24,85	637	17230	27,05
16. Żyraków	14413	2453	58982	1517	37444	24,68	936	21538	23,01
DĘBICKI	132691	10366	261403	6797	178959	26,33	3569	82444	23,10
17. Chłopice	5292	269	8000	125	4000	32,00	144	4000	27,78
18. Jarosław	35475	3711	102127	2378	64951	27,31	1333	37176	27,89
19. Jarosław - Pełkinie	13143	942	29500	942	29500	31,32			
20. Iaszki	6579	81	3000	81	3000	37,04			
21. Pawłosiów	8472	1793	38753	1793	38753	21,61			
22. Pruchnik	9289	89	2331	89	2331	26,19			
23. Radymno	4984	923	23076	619	15000	24,23	304	8076	26,57
24. Radymno - Skołoszów	10894	489	10000	489	10000	20,45			
25. Rokietnica	4155	225	6000	114	3000	26,32	111	3000	27,03
26. Roźwienica	6169	110	3726	110	3726	33,87			
27. Wiazownica	11740	299	9023	299	9023	30,18			

Gmina	ogółem		ze środ. organiz.		z dot. MKiDN					
	Liczba mieszk.	wolum.	kwota śr.cena	wolum.	kwota śr.cena	wolum.	kwota śr.cena			
JAROSŁAWSKI	116192	8931	235536	26,37	7039	183284	26,04	1892	52252	27,62
28. Brzyska	6342	170	4000	23,53	170	4000	23,53			
29. Dębowiec	8805	1038	29599	28,52	572	16251	28,41	466	13348	28,64
30. Jasło	32936	3094	80686	26,08	2603	68040	26,14	460	12646	27,49
31. Jasło - Szebnie	15964	2410	60176	24,97	1252	30176	24,10	1158	30000	25,91
32. Kołaczyce	8627	91	2415	26,54	91	2415	26,54			
33. Krempna	1698	54	2055	38,06	54	2055	38,06			
34. Nowy Żmigród	8652	930	24062	25,87	394	12062	30,61	536	12000	22,39
35. Osiek Jasielski	5173	117	3345	28,59	117	3345	28,59			
36. Skołyszyn	12033	1617	44650	27,61	807	22000	27,26	810	22650	27,96
37. Tarnowiec	9032	1993	67740	33,99	1081	38740	35,84	912	29000	31,80
JASIELSKI	109262	11514	318728	27,68	7141	199084	27,88	4342	119644	27,56
38. Cmolas	7984	2044	47627	23,30	1105	25627	23,19	939	22000	23,43
39. Dzikowiec	6291	1229	30825	25,08	625	15825	25,32	604	15000	24,83
40. Kolbuszowa	24280	5892	148203	25,15	4176	107819	25,82	1716	40384	23,53
41. Majdan Królewski	9620	1087	27500	25,30	605	14000	23,14	482	13500	28,01
42. Niwiska	6194	866	22374	25,84	449	11374	25,33	417	11000	26,38
43. Raniżów	6913	1012	21200	20,95	518	10700	20,66	494	10500	21,26
KOLBUSZOWSKI	61282	12130	297729	24,54	7478	185345	24,79	4652	112384	24,16
44. Chorkówka	13448	2016	56000	27,78	1025	28000	27,32	991	28000	28,25
45. Dukla	13909	714	19803	27,74	375	10303	27,47	339	9500	28,02
46. Iwonicz Zdrój	10307	1092	30000	27,47	621	15000	24,15	471	15000	31,85
47. Jaślika	2076	406	10000	24,63	212	5000	23,58	194	5000	25,77
48. Jedlicze	14931	1324	33463	25,27	789	22999	29,15	535	10464	19,56
49. Korczynna	11125	662	18960	28,64	398	11449	28,77	264	7511	28,45
50. Krosno	44198	4463	132618	29,71	3002	89324	29,75	1461	43294	29,63
51. Krościenko Wyzne	5352	887	22619	25,50	544	14004	25,74	343	8615	25,12
52. Miejsce Piastowe	13337	3191	89250	27,97	1788	49250	27,54	1403	40000	28,51
53. Rymanów	15250	1189	29970	25,21	671	15970	23,80	518	14000	27,03
54. Wojaszówka - Odrzykoń	9187	2044	48000	23,48	1050	25000	23,81	994	23000	23,14
KROŚNIENSKI	153120	17988	490683	27,28	10475	286299	27,33	7513	204384	27,20

Gmina	ogółem		ze środ. organiz.		z dot. MKiDN					
	Liczba mieszk.	wolum.	kwota śr.cena	wolum.	kwota śr.cena	wolum.	kwota śr.cena			
55. Baligród	3043	1074	27788	25,87	648	16788	25,91	426	11000	25,82
56. Cisna	1698	286	8014	28,02	286	8014	28,02			
57. Iesko	10866	782	30702	39,26	397	20702	52,15	385	10000	25,97
58. Olszanica	4675	208	5274	25,36	208	5274	25,36			
59. Solina - Polańczyk	5232	693	18750	27,06	551	15000	27,22	142	3750	26,41
LESKI	25514	3043	90528	29,75	2090	65778	31,47	953	24750	25,97
60. Grodzisko Dolne	7746	722	21183	29,34	722	21183	29,34			
61. Kuryłówka	5513	850	25324	29,79	458	13324	29,09	392	12000	30,61
62. Leżajsk	12733	1811	25324	13,98	1225	13324	10,88	586	12000	20,48
63. Leżajsk - Giedlarowa	19845	2807	51590	18,38	1389	35437	25,51	1418	16153	11,39
64. Nowa Sarzyna	20955	3073	70897	23,07	1617	34397	21,27	1456	36500	25,07
LEŻAJSKI	66792	9263	194318	20,98	5411	117665	21,75	3852	76653	19,90
65. Cieszanów	6762	1019	27870	27,35	763	21460	28,13	256	6410	25,04
66. Horyniec Zdrój	4346	443	27870	62,91	227	21460	94,54	216	6410	29,68
67. Lubaczów	11354	1218	37580	30,85	723	22504	31,13	495	15076	30,46
68. Lubaczów - Baszonia Dolna	8960	538	14504	26,96	257	7504	29,20	281	7000	24,91
69. Narol	7552	1221	53634	43,93	674	36634	54,35	547	17000	31,08
70. Oleszyce	6105	983	24933	25,36	613	14933	24,36	370	10000	27,03
71. Stary Dzików	4018	901	22837	25,35	605	14876	24,59	296	7961	26,90
72. Wielkie Oczy	3659	1111	27000	24,30	835	20000	23,95	276	7000	25,36
LUBACZOWSKI	52756	7434	236228	31,78	4697	159371	33,93	2737	76857	28,08
73. Białobrzegi	8692	1369	38012	27,77	1369	38012	27,77			
74. Czarna (łańcucka)	12057	1137	30769	27,06	738	20000	27,10	399	10769	26,99
75. Łańcut	17626	2348	89621	38,17	476	65929	138,51	840	23692	28,20
76. Łańcut - Wysoka Łańcucka	21743									
77. Markowa	6357	1937	43178	22,29	1282	28102	21,92	655	15076	23,02
78. Rakszawa	7275	534	13882	26,00	370	9036	24,42	164	4846	29,55
79. Żołyńia	6975	1119	30062	26,87	1115	30062	26,96	4		
ŁAŃCUCKI	80725	8444	245524	29,08	5350	191141	35,73	2062	54383	26,37
80. Borowa	5269	728	20736	28,48	519	14736	28,39	209	6000	28,71

Gmina	ogółem				ze środ. organiz.				z dot. MKiDN				
	Liczba mieszk.		kwota śr.cena		wolum.		kwota śr.cena		wolum.		kwota śr.cena		
	wolum.	kwota śr.cena	wolum.	kwota śr.cena	wolum.	kwota śr.cena	wolum.	kwota śr.cena	wolum.	kwota śr.cena	wolum.	kwota śr.cena	
81. Czermin	7056	306	6903	22,56	306	6903	22,56	306	6903	22,56	306	6903	22,56
82. Gawłuszowice	2726	436	10000	22,94	436	10000	22,94	436	10000	22,94	436	10000	22,94
83. Mielec	57121	4401	79279	18,01	1093	67769	62,00	422	11510	27,27	422	11510	27,27
84. Mielec - Chorzelów	13652	1616	35384	21,90	1099	23000	20,93	517	12384	23,95	517	12384	23,95
85. Padew Narodowa	5136	1881	50044	26,60	955	25044	26,22	926	25000	27,00	926	25000	27,00
86. Przeclaw	12008	1542	39540	25,64	876	21540	24,59	666	18000	27,03	666	18000	27,03
87. Radomyśl Wielki	14261	2566	70000	27,28	1447	40000	27,64	1119	30000	26,81	1119	30000	26,81
88. Tuszów Narodowy	8312	998	24046	24,09	689	15970	23,18	309	8076	26,14	309	8076	26,14
89. Wadowice Górne	7603	846	18375	21,72	425	9375	22,06	421	9000	21,38	421	9000	21,38
MIELECKI	133144	15320	354307	23,13	7845	234337	29,87	4589	119970	26,14	4589	119970	26,14
90. Harasiuki	5744	539	13400	24,86	277	6200	22,38	262	7200	27,48	262	7200	27,48
91. Jarocin	5083	480	11000	22,92	226	5500	24,34	237	5500	23,21	237	5500	23,21
92. Jeżowe	9873	2656	62143	23,40	1442	32143	22,29	1214	30000	24,71	1214	30000	24,71
93. Krzeszów	4111	286	4038	14,12	145	4038	27,85	141			141		
94. Niśko	21333	2305	62728	27,21	1487	41190	27,70	818	21538	26,33	818	21538	26,33
95. Rudnik n/Sanem	9896	1013	30200	29,81	572	16815	29,40	441	13385	30,35	441	13385	30,35
96. Ulanów	7869	344	10000	29,07	161	5000	31,06	183	5000	27,32	183	5000	27,32
NIŻAŃSKI	63909	7623	193509	25,38	4310	110886	25,73	3296	82623	25,07	3296	82623	25,07
97. Bircza	5925	275	6000	21,82	152	3000	19,74	123	3000	24,39	123	3000	24,39
98. Dubiecko	8793	810	21166	26,13	487	12166	24,98	323	9000	27,86	323	9000	27,86
99. Fredropol	5198	402	11353	28,24	402	11353	28,24						
100. Krasieczyn	5135	279	6972	24,99	279	6972	24,99						
101. Krzywca	4502	282	7227	25,63	282	7227	25,63						
102. Medyka	6231	860	28879	33,58	556	18879	33,96	304	10000	32,89	304	10000	32,89
103. Orły	8525	1421	36000	25,33	734	18000	24,52	687	18000	26,20	687	18000	26,20
104. Przemysł	56466	5133	144519	28,15	3509	96058	27,37	1624	48461	29,84	1624	48461	29,84
105. Przemysł - Hermanowice	10694	155	6153	39,70	96	4000	41,67	59	2153	36,49	59	2153	36,49
106. Stubno	3681	237	6555	27,66	160	3555	22,22	77	3000	38,96	77	3000	38,96
107. Żurawica	12587	949	23126	24,37	642	15050	23,44	307	8076	26,31	307	8076	26,31
PRZEMYSKI	127737	10803	297950	27,58	7299	196260	26,89	3504	101690	29,02	3504	101690	29,02
108. Adamówka	4032	363	11753	32,38	298	9753	32,73	65	2000	30,77	65	2000	30,77
109. Gać	4523	313	9330	29,81	182	5330	29,29	131	4000	30,53	131	4000	30,53
110. Jawornik Polski	4229	382	10022	26,24	191	5022	26,29	191	5000	26,18	191	5000	26,18

Gmina	ogółem		ze środ. organiz.		z dot. MKiDN				
	Liczba mieszk.	wolum.	kwota śr.cena	wolum.	kwota śr.cena	wolum.	kwota śr.cena		
111. Kańczuga	11727	575	17948	31,21	8948	30,23	279	9000	32,26
112. Przeworsk	14597	1413	42645	30,18	28497	29,50	447	14148	31,65
113. Przeworsk - Urzejowice	14632	1352	40000	29,59	20000	31,95	726	20000	27,55
114. Sieniawa	6749	1293	36115	27,93	659	18115	634	18000	28,39
115. Tryńcza	8503	330	13538	41,02	211	10038	119	3500	29,41
116. Zarzecze	6934	505	22500	44,55	246	15000	259	7500	28,96
PRZEWORSKI	75926	6526	203851	31,24	3675	120703	2851	83148	29,16
117. Iwierzycze	7774	456	11686	25,63	196	6686	260	5000	19,23
118. Ostrów	7445	1876	50769	27,06	1246	33000	630	17769	28,20
119. Ropczyce	27242	1740	52728	30,30	1122	33344	618	19384	31,37
120. Sędziszów Małopolski	23808	1086	33175	30,55	700	21275	386	11900	30,83
121. Wielopole Skrzyńskie	7782	594	15121	25,46	290	8121	304	7000	23,03
ROPCZYCKO - SĘDZISZOWSKI	74051	5752	163479	28,42	3554	102426	2198	61053	27,78
122. Błażowa	10811	754	23701	31,43	423	16701	331	7000	21,15
123. Boguchwała	21951	2467	68964	27,95	1425	45649	1042	23315	22,38
124. Chmielnik	7365	672	18060	26,88	386	10364	286	7696	26,91
125. Dynów	6017	761	20762	27,28	410	10762	351	10000	28,49
126. Dynów - Bachórz	6623	1082	27294	25,23	594	14294	488	13000	26,64
127. Głogów Małopolski	19619	1940	46133	23,78	1252	30000	688	16133	23,45
128. Hyżne	6960	773	17793	23,02	422	9815	351	7978	22,73
129. Kamień	6846	542	13296	24,53	282	6896	260	6400	24,62
130. Krasne	12957	342	6997	20,46	300	6997	42		
131. Lubenia	6547	1353	37786	27,93	633	17786	720	20000	27,78
132. Sokołów Małopolski	17327	2176	61393	28,21	1288	36393	888	25000	28,15
133. Świlcza	16720	2550	54418	21,34	1694	35572	856	18846	22,02
134. Trzebownisko	24140	1164	30067	25,83	1030	26317	134	3750	27,99
135. Tyczyn	11429	1271	33259	26,17	840	22490	431	10769	24,99
RZESZOWSKI	175312	17847	459923	25,77	10979	290036	6868	169887	24,74
136. Besko	4379	376	10415	27,70	197	5415	179	5000	27,93
137. Bukowsko	5316	1268	38525	30,38	926	28525	342	10000	29,24
138. Komańcza	4170	383	10617	27,72	257	6901	126	3716	29,49
139. Sanok	34504	2897	79090	27,30	1923	52167	974	26923	27,64
140. Sanok - Gmina	18113	2705	78078	28,86	2705	78078			28,86

Gmina	Liczba mieszk.	ogółem		ze środ. organiz.		z dot. MKiDN	
		wolum.	kwota śr.cena	wolum.	kwota śr.cena	wolum.	kwota śr.cena
141. Tyrawa Wołoska	1927	259	6955	26,85	259	6955	26,85
142. Zagórz	12700	1063	34255	32,22	698	22948	32,88
143. Zarszyn	8917	890	30018	33,73	487	20018	41,10
SANOCKI	90026	9841	287953	29,26	7452	221007	29,66
144. Bojanów	7594	929	20000	21,53	477	10000	20,96
145. Pysznica	11911	1146	30769	26,85	736	20000	27,17
146. Radomyśl n./Sanem	7230	1473	31000	21,05	970	15500	15,98
147. Stalowa Wola	55500	5865	135355	23,08	4517	106351	23,54
148. Zaklików	8049	825	24832	30,10	825	24832	30,10
149. Zaleszany	11003	709	20249	28,56	521	14865	28,53
STALOWOWOLSKI	101287	10947	262205	23,95	8046	191548	23,81
150. Czudec	11568	3372	74516	22,10	1832	38356	20,94
151. Frysztak	10082	1664	38233	22,98	922	20233	21,94
152. Niebylec	10281	1902	47876	25,17	1098	27876	25,39
153. Strzyżów	19792	1247	30080	24,12	608	16000	26,32
154. Wiśniowa	7622	1493	34379	23,03	774	18379	23,75
STRZYŻOWSKI	59345	9678	225084	23,26	5234	120844	23,09
155. Baranów Sandomierski	11325	711	30530	42,94	363	20530	56,56
156. Gorzyce	12695	919	23153	25,19	604	15077	24,96
157. Grębów	9994	178	5000	28,09	178	5000	28,09
158. Nowa Dęba	17076	1296	31718	24,47	891	20949	23,51
159. Tarnobrzeg	44012	6143	154563	25,16	3512	101258	28,83
TARNOBRZEŃSKI	95102	9247	244964	26,49	5548	162814	29,35
TEREN	1878291	204777	5376269	26,25	127326	3498416	27,48
RZESZÓW	197536	12832	380013	29,61	8726	257561	29,52
WOJEWÓDZTWO	2075827	217609	5756282	26,45	136052	3755977	27,61
					136052	3755977	27,61
					76775	2000305	26,05

TABL. 3
STRUKTURA WYPOŻYCZEŃ

Gmina	Ogółem	dor.	dz.	inne	% do ogółu		
					dor.	dz.	inne
1. Czarna (bieszczadzka)	4014	2920	927	167	72,7	23,1	4,2
2. Lutowska	3772	2083	1425	264	55,2	37,8	7,0
3. Ustrzyki Dolne	45713	26241	15008	4464	57,4	32,8	9,8
BIESZCZADZKI	53499	31244	17360	4895	58,4	32,4	9,1
4. Brzozów	72308	37148	29973	5187	51,4	41,5	7,2
5. Domaradz	18175	7379	9518	1278	40,6	52,4	7,0
6. Dydnia	20175	10222	7833	2120	50,7	38,8	10,5
7. Haczów	40877	23284	14336	3257	57,0	35,1	8,0
8. Jasienica Rosielna	17530	9901	6600	1029	56,5	37,6	5,9
9. Nozdrzec	18444	8969	8677	798	48,6	47,0	4,3
BRZOWSKI	187509	96903	76937	13669	51,7	41,0	7,3
10. Brzostek	34643	19964	10627	4052	57,6	30,7	11,7
11. Czarna (dębicka)	14539	8949	4338	1252	61,6	29,8	8,6
12. Debica	154102	96522	41512	16068	62,6	26,9	10,4
13. Dębica - Latoszyn	50403	33536	14982	1885	66,5	29,7	3,7
14. Jodłowa	11557	6448	4351	758	55,8	37,6	6,6
15. Pilzno	26137	12938	11250	1949	49,5	43,0	7,5
16. Żyraków	57842	21096	33391	3355	36,5	57,7	5,8
DĘBICKI	349223	199453	120451	29319	57,1	34,5	8,4
17. Chłopice	2936	1764	1153	19	60,1	39,3	0,6
18. Jarosław	112173	71824	27149	13200	64,0	24,2	11,8
19. Jarosław - Pełkinie	17551	10218	4987	2346	58,2	28,4	13,4
20. Iaszki	3014	1487	1522	5	49,3	50,5	0,2
21. Pawłosiów	5890	2389	3298	203	40,6	56,0	3,4
22. Pruchnik	4664	3064	1410	190	65,7	30,2	4,1
23. Radymno	18096	12639	4157	1300	69,8	23,0	7,2
24. Radymno - Skołoszów	4404	2170	2089	145	49,3	47,4	3,3
25. Rokietnica	2823	936	1848	39	33,2	65,5	1,4
26. Roźwienica	2538	2122	402	14	83,6	15,8	0,6
27. Wiazownica	2372	1234	945	193	52,0	39,8	8,1

Gmina	Ogółem	dor.	dz.	inne	% do ogółu		
					dor.	inne	
JAROSŁAWSKI	176461	109847	48960	17654	62,3	27,7	10,0
28. Brzyska	13846	4849	8359	638	35,0	60,4	4,6
29. Dębowiec	11029	5514	4290	1225	50,0	38,9	11,1
30. Jasło	157363	96149	35913	25301	61,1	22,8	16,1
31. Jasło - Szepnie	36254	17564	16435	2255	48,4	45,3	6,2
32. Kołaczyce	16024	10226	4480	1318	63,8	28,0	8,2
33. Krempna	3369	2147	972	250	63,7	28,9	7,4
34. Nowy Żmigród	11434	6883	3713	838	60,2	32,5	7,3
35. Osiek Jasielski	8300	5410	2074	816	65,2	25,0	9,8
36. Skołyszyn	30031	13608	14221	2202	45,3	47,4	7,3
37. Tarnowiec	14044	9512	3847	685	67,7	27,4	4,9
JASIELSKI	301694	171862	94304	35528	57,0	31,3	11,8
38. Cmolas	45847	12440	32083	1324	27,1	70,0	2,9
39. Dzikowiec	21878	9104	11935	839	41,6	54,6	3,8
40. Kolbuszowa	90815	43267	38847	8701	47,6	42,8	9,6
41. Majdan Królewski	19222	8334	9790	1098	43,4	50,9	5,7
42. Niwiska	19064	8042	9852	1170	42,2	51,7	6,1
43. Raniżów	25097	14727	9210	1160	58,7	36,7	4,6
KOLBUSZOWSKI	221923	95914	111717	14292	43,2	50,3	6,4
44. Chorkówka	22756	13146	8373	1237	57,8	36,8	5,4
45. Dukla	26823	16802	7312	2709	62,6	27,3	10,1
46. Iwonicz Zdrój	19504	13100	5005	1399	67,2	25,7	7,2
47. Jaślika	1541	1271	270		82,5	17,5	
48. Jedlicze	29924	17280	9410	3234	57,7	31,4	10,8
49. Korczyn	20259	9474	9750	1035	46,8	48,1	5,1
50. Krosno	244539	144160	64439	35940	59,0	26,4	14,7
51. Krościenko Wyżne	17654	10031	7024	599	56,8	39,8	3,4
52. Miejsce Piastowe	58146	33636	18185	6325	57,8	31,3	10,9
53. Rymanów	20516	13115	5684	1717	63,9	27,7	8,4
54. Wojaszówka - Odrzykoń	19178	11685	6803	690	60,9	35,5	3,6
KROŚNIENSKI	480840	283700	142255	54885	59,0	29,6	11,4

Gmina	Ogółem	dor.	dz.	inne	% do ogółu		
					dor.	inne	
55. Baligród	19464	7565	9914	1985	38,9	50,9	10,2
56. Cisna	3504	1760	1196	548	50,2	34,1	15,6
57. Lesko	29375	19119	6690	3566	65,1	22,8	12,1
58. Olszanica	3939	2430	1052	457	61,7	26,7	11,6
59. Solina – Polańczyk	5881	4172	1047	662	70,9	17,8	11,3
LESKI	62163	35046	19899	7218	56,4	32,0	11,6
60. Grodzisko Dolne	26758	12125	12359	2274	45,3	46,2	8,5
61. Kuryłówka	12699	8013	3903	783	63,1	30,7	6,2
62. Leżajsk	75224	46624	19122	9478	62,0	25,4	12,6
63. Leżajsk – Giedlarowa	58322	25776	27760	4786	44,2	47,6	8,2
64. Nowa Sarzyna	46613	24284	18088	4241	52,1	38,8	9,1
LEŻAJSKI	219616	116822	81232	21562	53,2	37,0	9,8
65. Cieszanów	18114	7600	8817	1697	42,0	48,7	9,4
66. Horyniec Zdrój	3988	2536	1179	273	63,6	29,6	6,8
67. Lubaczów	69470	32813	27254	9403	47,2	39,2	13,5
68. Lubaczów – Basznia Dolna	13728	7729	5732	267	56,3	41,8	1,9
69. Narol	11573	4991	5604	978	43,1	48,4	8,5
70. Oleszyce	13871	7431	4979	1461	53,6	35,9	10,5
71. Stary Dzików	5371	3301	1524	546	61,5	28,4	10,2
72. Wielkie Oczy	7913	3048	3815	1050	38,5	48,2	13,3
LUBACZOWSKI	144028	69449	58904	15675	48,2	40,9	10,9
73. Białobrzegi	24865	13353	9652	1860	53,7	38,8	7,5
74. Czarna (Łańcucka)	39345	22344	14750	2251	56,8	37,5	5,7
75. Łańcut	107643	60756	33884	13003	56,4	31,5	12,1
76. Łańcut – Wysoka Łańcucka	38013	19423	16481	2109	51,1	43,4	5,5
77. Markowa	20602	9975	9473	1154	48,4	46,0	5,6
78. Rakszawa	13125	6637	6061	427	50,6	46,2	3,3
79. Żółnia	18779	10096	6934	1749	53,8	36,9	9,3
ŁAŃCUCKI	262372	142584	97235	22553	54,3	37,1	8,6
80. Borowa	18140	7568	8867	1705	41,7	48,9	9,4
81. Czermin	12019	4448	6715	856	37,0	55,9	7,1

Gmina	Ogółem	dor.	dz.	inne	% do ogółu		
					dor.	inne	
82. Gawłuszowice	5774	2903	2687	184	50,3	46,5	3,2
83. Mielec	340666	182282	100703	57681	53,5	29,6	16,9
84. Mielec - Chorzelów	43961	25526	16893	1542	58,1	38,4	3,5
85. Padew Narodowa	19871	9210	8931	1730	46,3	44,9	8,7
86. Przecław	42261	16832	23335	2094	39,8	55,2	5,0
87. Radomyśl Wielki	61175	31462	26201	3512	51,4	42,8	5,7
88. Tuszów Narodowy	16777	8467	7682	628	50,5	45,8	3,7
89. Wadowice Górne	4784	2113	2468	203	44,2	51,6	4,2
MIELECKI	565428	290811	204482	70135	51,4	36,2	12,4
90. Harasiuki	18327	9456	7168	1703	51,6	39,1	9,3
91. Jarocin	14437	6853	6493	1091	47,5	45,0	7,6
92. Jeżowe	24097	8193	14205	1699	34,0	58,9	7,1
93. Krzeszów	4746	2739	1728	279	57,7	36,4	5,9
94. Nisko	61979	31430	24867	5682	50,7	40,1	9,2
95. Rudnik n/Sanem	14995	9065	5024	906	60,5	33,5	6,0
96. Ulanów	1983	1167	714	102	58,9	36,0	5,1
NIŻAŃSKI	140564	68903	60199	11462	49,0	42,8	8,2
97. Bircza	17932	13981	2609	1342	78,0	14,5	7,5
98. Dubiecko	5719	3892	1400	427	68,1	24,5	7,5
99. Fredropol	2650	1366	1277	7	51,5	48,2	0,3
100. Krasieczyn	5353	3811	1178	364	71,2	22,0	6,8
101. Krzywca	3210	1884	1296	30	58,7	40,4	0,9
102. Medyka	5829	3334	2385	110	57,2	40,9	1,9
103. Orły	8091	4092	3670	329	50,6	45,4	4,1
104. Przemysł	149553	101738	28214	19601	68,0	18,9	13,1
105. Przemysł - Hermanowice	3899	1847	1708	344	47,4	43,8	8,8
106. Stubno	7463	4452	2395	616	59,7	32,1	8,3
107. Żurawica	17064	9973	5678	1413	58,4	33,3	8,3
PRZEMYSKI	226763	150370	51810	24583	66,3	22,8	10,8
108. Adamówka	5431	2006	3127	298	36,9	57,6	5,5
109. Gać	7818	4567	2713	538	58,4	34,7	6,9
110. Jawornik Polski	4123	2611	1345	167	63,3	32,6	4,1
111. Kańczuga	16975	9516	6466	993	56,1	38,1	5,8

Gmina	Ogółem			% do ogółu			
	dor.	dz.	inne	dor.	dz.	inne	
112. Przeworsk	79625	40644	30605	8376	51,0	38,4	10,5
113. Przeworsk - Urzejowice	11200	7072	3892	236	63,1	34,8	2,1
114. Sieniawa	10896	6886	3233	777	63,2	29,7	7,1
115. Tryńcza	8528	6405	2063	60	75,1	24,2	0,7
116. Zarzecze	4418	3047	1010	361	69,0	22,9	8,2
PRZEWORSKI	149014	82754	54454	11806	55,5	36,5	7,9
117. Iwierzyce	10849	5086	5060	703	46,9	46,6	6,5
118. Ostrów	52607	23151	23867	5589	44,0	45,4	10,6
119. Ropczyce	62306	25291	30211	6804	40,6	48,5	10,9
120. Sędziszów Małopolski	45399	23600	18116	3683	52,0	39,9	8,1
121. Wielopole Skrzyńskie	9697	3533	5367	797	36,4	55,3	8,2
ROPCZYCKO - SĘDZISZOWSKI	180858	80661	82621	17576	44,6	45,7	9,7
122. Białowa	28714	11125	14488	3101	38,7	50,5	10,8
123. Boguchwała	90498	36288	43841	10369	40,1	48,4	11,5
124. Chmielnik	28611	12451	14010	2150	43,5	49,0	7,5
125. Dynów	25754	17126	5407	3221	66,5	21,0	12,5
126. Dynów - Bachórz	8496	4473	3657	366	52,6	43,0	4,3
127. Głogów Małopolski	45420	23091	18988	3341	50,8	41,8	7,4
128. Hyżne	13881	6617	6649	615	47,7	47,9	4,4
129. Kamień	6847	3021	3426	400	44,1	50,0	5,8
130. Krasne	13561	7623	5242	696	56,2	38,7	5,1
131. Lubenia	23171	9001	11621	2549	38,8	50,2	11,0
132. Sokołów Małopolski	36468	21351	13138	1979	58,5	36,0	5,4
133. Świlcza	76768	47895	26134	2739	62,4	34,0	3,6
134. Trzebownisko	21054	12176	7144	1734	57,8	33,9	8,2
135. Tyczyn	41173	19645	16795	4733	47,7	40,8	11,5
RZESZOWSKI	460416	231883	190540	37993	50,4	41,4	8,3
136. Besko	7702	3193	4478	31	41,5	58,1	0,4
137. Bukowsko	8641	4808	2844	989	55,6	32,9	11,4
138. Komańcza	6234	4319	1673	242	69,3	26,8	3,9
139. Sanok	138537	88010	32660	17867	63,5	23,6	12,9
140. Sanok - Gmina	43057	26723	13697	2637	62,1	31,8	6,1
141. Tyrawa Wołoska	1175	563	533	79	47,9	45,4	6,7

Gmina	Ogółem	dor.	dz.	inne	% do ogółu	
					dor.	inne
142. Zagórz	23621	14366	5748	3507	60,8	14,8
143. Zarszyn	20026	10295	8197	1534	51,4	7,7
SANOCKI	248993	152277	69830	26886	61,2	10,8
144. Bojanów	37210	15685	16948	4577	42,2	12,3
145. Pysznica	25576	12657	10373	2546	49,5	10,0
146. Radomyśl n/Sanem	23080	11823	10152	1105	51,2	4,8
147. Stalowa Wola	209793	123290	52210	34293	58,8	16,3
148. Zaklików	4586	2833	1308	445	61,8	9,7
149. Zaleszany	12564	7748	4090	726	61,7	5,8
STALOWOWOLSKI	312809	174036	95081	43692	55,6	14,0
150. Czudec	44054	18774	21732	3548	42,6	8,1
151. Fryszak	40225	17295	21171	1754	43,0	4,4
152. Niebylec	26973	10445	13206	3322	38,7	12,3
153. Strzyżów	79229	38070	36219	4940	48,1	6,2
154. Wiśniowa	25244	10319	12932	1993	40,9	7,9
STRZYŻOWSKI	215725	94903	105260	15557	44,0	7,2
155. Baranów Sandomierski	15892	10033	5287	572	63,1	3,6
156. Gorzyce	28727	16664	8748	3315	58,0	11,5
157. Grębów	6909	2882	3675	352	41,7	5,1
158. Nowa Dęba	22120	15392	4774	1461	69,6	6,6
159. Tarnobrzeg	234380	140634	69939	23807	60,0	10,2
TARNOBRZEJSKI	308028	185605	92423	29507	60,3	9,6
TEREN	5267926	2865027	1875954	526447	54,4	10,0
RZESZÓW	832792	434603	234913	163276	52,2	19,6
WOJEWÓDZTWO	6100718	3299630	2110867	689723	54,1	11,3

TABL. 4

**CZYTELNICZY
NA 100 MIESZKAŃCÓW**

1.	Ustrzyki Dolne	13,5
2.	Lutowiska	9,1
3.	Czarna (bieszczadzka)	8,6
BIESZCZADZKI		12,5
4.	Haczów	16,2
5.	Domaradz	15,3
6.	Dydnia	14,2
7.	Brzozów	12,4
8.	Jasienica Rosielna	11,6
9.	Nozdrzec	10,8
BRZozowski		13,2
10.	Dębica	13,3
11.	Żyraków	12,6
12.	Brzostek	12,2
13.	Jodłowa	11,7
14.	Pilzno	11,3
15.	Dębica - Latoszyn	9,6
16.	Czarna (dębicka)	4,9
DĘBICKI		11,2
17.	Jarosław	18,8
18.	Radymno	11,2
19.	Rokietnica	7,7
20.	Pawłosiów	6,8
21.	Jarosław - Pełkinie	6,0
22.	Laszki	4,8
23.	Chłopice	4,1
24.	Radymno - Skołoszów	3,8
25.	Pruchnik	3,1
26.	Roźwienica	2,2
27.	Wiązownica	2,1
JAROSŁAWSKI		9,1
28.	Jasło	18,5
29.	Krempna	11,7
30.	Jasło - Szebnie	10,3
31.	Tarnowiec	9,7
32.	Osiek Jasielski	9,5
33.	Skołyszyn	9,0
34.	Brzyska	7,4
35.	Nowy Żmigród	7,3
36.	Dębowiec	6,2
37.	Końaczyce	5,5
JASIELSKI		11,5
38.	Kolbuszowa	18,2
39.	Raniżów	18,1
40.	Cmolas	15,0
41.	Dzikowiec	13,9
42.	Niwiska	12,0
43.	Majdan Królewski	8,5
KOLBUSZOWSKI		15,2
44.	Krosno	24,3
45.	Krościenko Wyżne	19,2
46.	Miejsce Piastowe	15,6
47.	Iwonicz Zdrój	13,8
48.	Jedlicze	12,4
49.	Jaśliska	11,1
50.	Korczyna	10,3
51.	Wojaszówka - Odrzykoń	8,8
52.	Dukla	8,4
53.	Rymanów	7,8
54.	Chorkówka	7,0
KROŚNIĘSKI		14,8
55.	Baligród	23,9
56.	Lesko	13,6
57.	Cisna	13,1
58.	Solina - Polańczyk	8,2
59.	Olszanica	7,1
LESKI		12,5
60.	Leżajsk	18,9
61.	Kuryłówka	14,4
62.	Grodzisko Dolne	13,7
63.	Nowa Sarzyna	12,9
64.	Leżajsk - Giedlarowa	12,4
LEŻAJSKI		14,1
65.	Lubaczów	27,0
66.	Wielkie Oczy	15,8
67.	Cieszanów	15,3
68.	Oleszyce	9,8
69.	Stary Dzików	8,7
70.	Horyniec Zdrój	8,0
71.	Narol	7,2
72.	Lubaczów - Basznia Dolna	7,0
LUBACZOWSKI		13,5
73.	Łańcut	26,4
74.	Markowa	15,9
75.	Białobrzegi	15,2
76.	Żołyńia	14,7
77.	Czarna (łańcucka)	14,4
78.	Łańcut - Wysoka Łańcucka	9,5
79.	Rakszawa	6,3
ŁAŃCUCKI		15,2
80.	Mielec	29,8
81.	Padew Narodowa	20,5
82.	Borowa	19,1
83.	Radomyśl Wielki	13,6
84.	Przeclaw	12,7
85.	Czermin	12,6
86.	Tuszów Narodowy	11,7
87.	Gawłuszowice	11,5
88.	Mielec - Chorzelów	10,2
89.	Wadowice Górne	5,3
MIELECKI		19,9
90.	Harasiuki	16,2
91.	Jarocin	13,0
92.	Nisko	12,0
93.	Rudnik n/Sanem	12,0
94.	Jeżowe	11,8
95.	Krzeszów	9,0
96.	Ulanów	3,9
NIŻAŃSKI		11,2
97.	Przemyśl	14,0
98.	Stubno	13,9
99.	Krzywcza	9,3
100.	Orły	7,8

101.	Medyka	7,6
102.	Żurawica	7,4
103.	Bircza	7,0
104.	Krasiczyn	5,8
105.	Dubiecko	3,5
106.	Fredropol	3,5
107.	Przemysł - Hermanowice	3,5
PRZEMYSKI		9,8

108.	Przeworsk	18,2
109.	Adamówka	11,2
110.	Kańczuga	9,0
111.	Jawornik Polski	8,6
112.	Tryńcza	7,4
113.	Gać	6,6
114.	Sieniawa	6,1
115.	Przeworsk - Urzejowice	5,5
116.	Zarzecze	3,8
PRZEWORSKI		9,1

117.	Ostrów	17,8
118.	Ropczyce	11,3
119.	Wielopole Skrzyńskie	8,6
120.	Sędziszów Małopolski	8,4
121.	Iwierzycze	7,7
ROPCZYCKO - SĘDZISZOWSKI		10,3

122.	Boguchwała	23,0
123.	Tyczyn	17,6
124.	Chmielnik	17,3
125.	Dynów	16,3
126.	Świlcza	15,6
127.	Lubenia	13,9
128.	Błażowa	13,6
129.	Hyżne	12,7
130.	Głogów Małopolski	11,2
131.	Sokołów Małopolski	10,8
132.	Dynów - Bachórz	9,4
133.	Krasne	7,7
134.	Trzebownisko	5,1
135.	Kamień	3,9
RZESZOWSKI		12,8

136.	Sanok	18,2
137.	Sanok - Gmina	13,6
138.	Zarszyn	12,9
139.	Bukowsko	11,4
140.	Komańcza	10,9
141.	Zagórz	9,5
142.	Besko	9,0
143.	Tyrawa Wołoska	7,1
SANOCKI		14,1

144.	Stalowa Wola	21,4
145.	Radomyśl n/Sanem	18,1
146.	Bojanów	17,9
147.	Pysznica	13,6
148.	Zaleszany	7,5
149.	Zaklików	4,8
STAŁOWOWOLSKI		17,1

150.	Frysztak	20,6
151.	Czudec	18,8
152.	Wiśniowa	15,2
153.	Niebylec	14,9
154.	Strzyżów	13,6

STRZYŻOWSKI		
16,2		

155.	Tarnobrzeg	20,1
156.	Gorzyce	9,2
157.	Grębów	7,6
158.	Nowa Dęba	7,4
159.	Baranów Sandomierski	7,2
TARNOBRZESKI		13,5

TEREN		13,2

RZESZÓW		18,6

WOJEWÓDZTWO		13,7

TABL. 5

WZROST LUB SPADEK - CZYTELNICZY

1.	Ustrzyki Dolne	96
2.	Czarna (bieszczadzka)	-9
3.	Lutowiska	-12
BIESZCZADZKI		75
4.	Nozdrzec	109
5.	Dydnia	67
6.	Haczów	39
7.	Domaradz	-31
8.	Jasienica Rosielna	-62
9.	Brzozów	-99
BRZOZOWSKI		23
10.	Dębica	380
11.	Żyraków	92
12.	Czarna (dębicka)	63
13.	Jodłowa	24
14.	Brzostek	-24
15.	Pilzno	-87
16.	Dębica - Latoszyn	-112
DĘBICKI		336
17.	Pawłosiów	95
18.	Radymno	71
19.	Jarosław - Pełkinie	37
20.	Wiązownica	3
21.	Radymno - Skołoszów	-4
22.	Rokietnica	-4
23.	Chłopice	-11
24.	Laszki	-25
25.	Rożwienica	-37
26.	Pruchnik	-50
27.	Jarosław	-244
JAROSŁAWSKI		-169
28.	Jasło	170
29.	Tarnowiec	46
30.	Brzyska	31
31.	Skołyszyn	26
32.	Jasło - Szebnie	16
33.	Krempna	8
34.	Osiek Jasielski	-19
35.	Kołaczyce	-32
36.	Nowy Żmigród	-96
37.	Dębowiec	-142
JASIELSKI		8
38.	Raniżów	209
39.	Kolbuszowa	169
40.	Dzikowiec	7
41.	Cmolas	-11
42.	Niwiska	-48
43.	Majdan Królewski	-65
KOLBUSZOWSKI		261
44.	Krosno	301
45.	Krościenko Wyżne	126
46.	Miejsce Piastowe	100
47.	Chorkówka	45
48.	Rymanów	34
49.	Iwonicz Zdrój	22

50.	Jaśliska	11
51.	Korczyna	2
52.	Wojaszówka - Odrzykoń	-4
53.	Dukla	-32
54.	Jedlicze	-170
KROŚNIĘŃSKI		435
55.	Solina - Polańczyk	7
56.	Baligród	-6
57.	Cisna	-8
58.	Olszanica	-20
59.	Lesko	-150
LESKI		-177
60.	Nowa Sarzyna	335
61.	Leżajsk - Giedlarowa	256
62.	Leżajsk	92
63.	Kuryłówka	-111
64.	Grodzisko Dolne	-214
LEŻAJSKI		358
65.	Cieszanów	62
66.	Oleszyce	33
67.	Lubaczów - Basznia Dolna	28
68.	Wielkie Oczy	1
69.	Narol	
70.	Lubaczów	-9
71.	Horyniec Zdrój	-82
72.	Stary Dzików	-84
LUBACZOWSKI		-51
73.	Łańcut	1704
74.	Rakszawa	7
75.	Białobrzegi	-6
76.	Żołyńia	-37
77.	Czarna (łańcucka)	-43
78.	Markowa	-47
79.	Łańcut - Wysoka Łańcucka	-185
ŁAŃCUCKI		1393
80.	Mielec	1218
81.	Radomyśl Wielki	499
82.	Mielec - Chorzelów	43
83.	Wadowice Górne	35
84.	Czermin	7
85.	Padew Narodowa	-4
86.	Gawłuszowice	-7
87.	Tuszów Narodowy	-8
88.	Borowa	-19
89.	Przeclaw	-33
MIELECKI		1731
90.	Rudnik n/Sanem	346
91.	Harasiuki	31
92.	Jarocin	22
93.	Jeżowe	22
94.	Krzyszów	16
95.	Nisko	-22
96.	Ulanów	-136
NIŻAŃSKI		279
97.	Przemyśl	141
98.	Dubiecko	38
99.	Żurawica	24
100.	Orły	16

101.	Przemysł - Hermanowice	3
102.	Krzywcza	2
103.	Stubno	-2
104.	Krasiczyn	-5
105.	Fredropol	-13
106.	Bircza	-45
107.	Medyka	-65
PRZEMYSKI		94
108.	Sieniawa	61
109.	Gać	28
110.	Adamówka	7
111.	Tryńcza	4
112.	Przeworsk - Urzejowice	-15
113.	Zarzecze	-39
114.	Jawornik Polski	-78
115.	Przeworsk	-86
116.	Kańczuga	-119
PRZEWORSKI		-237
117.	Ostrów	127
118.	Ropczyce	22
119.	Sędziszów Małopolski	-35
120.	Wielopole Skrzyńskie	-36
121.	Iwierzycze	-49
ROPCZYCKO - SĘDZISZOWSKI		29
122.	Głogów Małopolski	429
123.	Świlcza	268
124.	Krasne	45
125.	Dynów - Bachórz	36
126.	Dynów	8
127.	Chmielnik	-6
128.	Trzebowńsko	-12
129.	Lubenia	-19
130.	Sokołów Małopolski	-22
131.	Hyżne	-33
132.	Kamień	-48
133.	Boguchwała	-57
134.	Błażowa	-93
135.	Tyczyn	-129
RZESZOWSKI		367
136.	Sanok - Gmina	231
137.	Sanok	213
138.	Zarszyn	67
139.	Besko	56
140.	Zagórz	46
141.	Tyrawa Wołoska	-10
142.	Bukowsko	-15
143.	Komańcza	-19
SANOCKI		569
144.	Stalowa Wola	555
145.	Radomyśl n/Sanem	174
146.	Pysznica	86
147.	Bojanów	
148.	Zaleszany	-25
149.	Zaklików	-65
STAŁOWOWOLSKI		725
150.	Czudec	182
151.	Frysztak	171
152.	Strzyżów	73
153.	Wiśniowa	-4
154.	Niebylec	-41

STRZYŻOWSKI		381
155.	Tarnobrzeg	265
156.	Nowa Dęba	210
157.	Gorzyce	29
158.	Baranów Sandomierski	-78
159.	Grębów	-114
TARNOBRZESKI		312
TEREN		6742
RZESZÓW		2162
WOJEWÓDZTWO		8904

TABL. 6

WYPOŻYCZENIA NA 1 CZYTELNIKA

1.	Lutowiska	21,0
2.	Ustrzyki Dolne	20,7
3.	Czarna (bieszczadzka)	19,7
BIESZCZADZKI		20,6
4.	Haczów	28,1
5.	Nozdrzec	22,5
6.	Brzozów	22,4
7.	Domaradz	20,3
8.	Jasienica Rosielna	19,9
9.	Dydnia	18,8
BRZOZOWSKI		22,5
10.	Żyraków	32,0
11.	Dębica	27,0
12.	Brzostek	22,5
13.	Czarna (dębicka)	22,1
14.	Dębica - Latoszyn	20,4
15.	Jodłowa	18,7
16.	Pilzno	12,7
DĘBICKI		23,5
17.	Radymno	32,4
18.	Jarosław - Pełkinie	22,3
19.	Roźwienica	18,8
20.	Jarosław	16,8
21.	Pruchnik	16,4
22.	Chłopice	13,7
23.	Radymno - Skołoszów	10,7
24.	Pawłosiów	10,3
25.	Laszki	9,4
26.	Wiązownica	9,4
27.	Rokietnica	8,8
JAROSŁAWSKI		16,8
28.	Kołaczyce	33,6
29.	Brzyska	29,6
30.	Skołyszyn	27,6
31.	Jasło	25,8
32.	Jasło - Szebnie	22,1
33.	Dębowiec	20,1
34.	Nowy Żmigród	18,1
35.	Krempna	16,9
36.	Osiek Jasielski	16,9
37.	Tarnowiec	16,1
JASIELSKI		24,1
38.	Cmolas	38,4
39.	Niwiska	25,7
40.	Dzikowiec	25,1
41.	Majdan Królewski	23,6
42.	Kolbuszowa	20,5
43.	Raniżów	20,0
KOLBUSZOWSKI		23,9
44.	Miejsce Piastowe	27,9
45.	Chorkówka	24,1
46.	Wojaszówka - Odrzykoń	23,8
47.	Dukla	22,9
48.	Krosno	22,7
49.	Korczyna	17,6
50.	Rymanów	17,3
51.	Krościenko Wyżne	17,2
52.	Jedlicze	16,2
53.	Iwonicz Zdrój	13,7
54.	Jaśliska	6,7
KROŚNIĘSKI		21,3
55.	Baligród	26,8
56.	Lesko	19,8
57.	Cisna	15,8
58.	Solina - Polańczyk	13,8
59.	Olszanica	11,8
LESKI		19,5
60.	Leżajsk	31,3
61.	Grodzisko Dolne	25,1
62.	Leżajsk - Giedlarowa	23,6
63.	Nowa Sarzyna	17,3
64.	Kuryłówka	16,0
LEŻAJSKI		23,3
65.	Oleszyce	23,3
66.	Lubaczów	22,7
67.	Lubaczów - Basznia Dolna	22,0
68.	Narol	21,2
69.	Cieszanów	17,5
70.	Stary Dzików	15,3
71.	Wielkie Oczy	13,7
72.	Horyniec Zdrój	11,4
LUBACZOWSKI		20,2
73.	Rakszawa	28,8
74.	Łańcut	23,2
75.	Czarna (łańcucka)	22,6
76.	Markowa	20,4
77.	Białobrzegi	18,8
78.	Łańcut - Wysoka Łańcucka	18,5
79.	Żołyńia	18,3
ŁAŃCUCKI		21,4
80.	Radomyśl Wielki	31,6
81.	Mielec - Chorzelów	31,4
82.	Przecław	27,7
83.	Mielec	20,0
84.	Padew Narodowa	18,9
85.	Gawłuszowice	18,4
86.	Borowa	18,0
87.	Tuszów Narodowy	17,2
88.	Czermin	13,5
89.	Wadowice Górne	11,9
MIELECKI		21,3
90.	Nisko	24,2
91.	Jarocin	21,8
92.	Jeżowe	20,8
93.	Harasiuki	19,7
94.	Krzyszów	12,8
95.	Rudnik n/Sanem	12,7
96.	Ulanów	6,5
NIŻAŃSKI		19,6
97.	Bircza	43,4
98.	Przemyśl	18,9
99.	Żurawica	18,4
100.	Dubiecko	18,3

101.	Krasieczyn	17,9
102.	Stubno	14,6
103.	Fredropol	14,4
104.	Medyka	12,3
105.	Orły	12,2
106.	Przemysł - Hermanowice	10,3
107.	Krzywcza	7,7
PRZEMYSKI		18,2

108.	Przeworsk	30,0
109.	Sieniawa	26,3
110.	Gać	26,1
111.	Zarzeczce	16,9
112.	Kańczuga	16,2
113.	Przeworsk - Urzejowice	13,9
114.	Tryńcza	13,6
115.	Adamówka	12,0
116.	Jawornik Polski	11,3
PRZEWORSKI		21,5

117.	Ostrów	39,7
118.	Sędziszów Małopolski	22,8
119.	Ropczyce	20,3
120.	Iwierzycze	18,1
121.	Wielopole Skrzyńskie	14,5
ROPCZYCKO - SĘDZISZOWSKI		23,6

122.	Świlcza	29,4
123.	Dynów	26,3
124.	Lubenia	25,5
125.	Kamień	25,4
126.	Chmielnik	22,4
127.	Głogów Małopolski	20,6
128.	Tyczyn	20,4
129.	Błażowa	19,6
130.	Sokołów Małopolski	19,6
131.	Boguchwała	17,9
132.	Trzebownisko	17,0
133.	Hyżne	15,7
134.	Dynów - Bachórz	13,7
135.	Krasne	13,5
RZESZOWSKI		20,6

136.	Sanok	22,0
137.	Besko	19,6
138.	Zagórz	19,5
139.	Sanok - Gmina	17,5
140.	Zarszyn	17,4
141.	Bukowsko	14,3
142.	Komańcza	13,7
143.	Tyrawa Wołoska	8,6
SANOCKI		19,6

144.	Bojanów	27,4
145.	Radomyśl n/Sanem	17,7
146.	Stalowa Wola	17,7
147.	Pysznica	15,8
148.	Zaleszany	15,3
149.	Zaklików	12,0
STAŁOWOWOLSKI		18,0

150.	Strzyżów	29,4
151.	Wiśniowa	21,7
152.	Czudec	20,3
153.	Frysztak	19,4
154.	Niebylec	17,7

STRZYŻOWSKI		22,4

155.	Tarnobrzeg	26,5
156.	Gorzyce	24,7
157.	Baranów Sandomierski	19,6
158.	Nowa Dęba	17,4
159.	Grębów	9,1
TARNOBRZESKI		24,0

TEREN		21,2

RZESZÓW		22,7

WOJEWÓDZTWO		21,4

TABL. 7

WYPOŻYCZENIA NA 100 MIESZKAŃCÓW

1. Ustrzyki Dolne	279
2. Lutowiska	191
3. Czarna (bieszczadzka)	170
BIESZCZADZKI	258
4. Haczów	455
5. Domaradz	311
6. Brzozów	279
7. Dydnia	267
8. Nozdrzec	244
9. Jasienica Rosielna	232
BRZOZOWSKI	296
10. Żyraków	401
11. Dębica	358
12. Brzostek	274
13. Jodłowa	220
14. Dębica - Latoszyn	196
15. Pilzno	143
16. Czarna (dębicka)	109
DĘBICKI	263
17. Radymno	363
18. Jarosław	316
19. Jarosław - Pełkinie	134
20. Pawłosiów	70
21. Rokietnica	68
22. Chłopice	55
23. Pruchnik	50
24. Laszki	46
25. Roźwienica	41
26. Radymno - Skołoszów	40
27. Wiązownica	20
JAROSŁAWSKI	152
28. Jasło	478
29. Skołyszyn	250
30. Jasło - Szebnie	227
31. Brzyska	218
32. Krempna	198
33. Kołaczyce	186
34. Osiek Jasielski	160
35. Tarnowiec	155
36. Nowy Żmigród	132
37. Dębowiec	125
JASIELSKI	276
38. Cmolas	574
39. Kolbuszowa	374
40. Raniżów	363
41. Dzikowiec	348
42. Niwiska	308
43. Majdan Królewski	200
KOLBUSZOWSKI	362
44. Krosno	553
45. Miejsce Piastowe	436
46. Krościenko Wyżne	330
47. Wojaszówka - Odrzykoń	209
48. Jedlicze	200
49. Dukla	193
50. Iwonicz Zdrój	189
51. Korczyna	182
52. Chorkówka	169
53. Rymanów	135
54. Jaśliska	74
KROŚNIENSKI	314
55. Baligród	640
56. Lesko	270
57. Cisna	206
58. Solina - Polańczyk	112
59. Olszanica	84
LESKI	244
60. Leżajsk	591
61. Grodzisko Dolne	345
62. Leżajsk - Giedlarowa	294
63. Kuryłówka	230
64. Nowa Sarzyna	222
LEŻAJSKI	329
65. Lubaczów	612
66. Cieszanów	268
67. Oleszyce	227
68. Wielkie Oczy	216
69. Lubaczów - Basznia Dolna	153
70. Narol	153
71. Stary Dzików	134
72. Horyniec Zdrój	92
LUBACZOWSKI	273
73. Łańcut	611
74. Czarna (łańcucka)	326
75. Markowa	324
76. Białobrzegi	286
77. Żołyńia	269
78. Rakszawa	180
79. Łańcut - Wysoka Łańcucka	175
ŁAŃCUCKI	325
80. Mielec	596
81. Radomyśl Wielki	429
82. Padew Narodowa	387
83. Przeclaw	352
84. Borowa	344
85. Mielec - Chorzelów	322
86. Gawłuszowice	212
87. Tuszów Narodowy	202
88. Czermin	170
89. Wadowice Górne	63
MIELECKI	425
90. Harasiuki	319
91. Nisko	291
92. Jarocin	284
93. Jeżowe	244
94. Rudnik n/Sanem	152
95. Krzeszów	115
96. Ulanów	25
NIŻAŃSKI	220
97. Bircza	303
98. Przemyśl	265
99. Stubno	203
100. Żurawica	136

101.	Krasiczyn	104
102.	Orły	95
103.	Medyka	94
104.	Krzywcza	71
105.	Dubiecko	65
106.	Fredropol	51
107.	Przemysł - Hermanowice	36
PRZEMYSKI		178

108.	Przeworsk	545
109.	Gać	173
110.	Sieniawa	161
111.	Kańczuga	145
112.	Adamówka	135
113.	Tryńcza	100
114.	Jawornik Polski	97
115.	Przeworsk - Urzejowice	77
116.	Zarzecze	64
PRZEWORSKI		196

117.	Ostrów	707
118.	Ropczyce	229
119.	Sędziszów Małopolski	191
120.	Iwierzycy	140
121.	Wielopole Skrzyńskie	125
ROPCZYCKO - SĘDZISZOWSKI		244

122.	Świlcza	459
123.	Dynów	428
124.	Boguchwała	412
125.	Chmielnik	388
126.	Tyczyn	360
127.	Lubenia	354
128.	Błażowa	266
129.	Głogów Małopolski	232
130.	Sokołów Małopolski	210
131.	Hyżne	199
132.	Dynów - Bachórz	128
133.	Krasne	105
134.	Kamień	100
135.	Trzebownisko	87
RZESZOWSKI		263

136.	Sanok	402
137.	Sanok - Gmina	238
138.	Zarszyn	225
139.	Zagórz	186
140.	Besko	176
141.	Bukowsko	163
142.	Komańcza	149
143.	Tyrawa Wołoska	61
SANOCKI		277

144.	Bojanów	490
145.	Stalowa Wola	378
146.	Radomyśl n/Sanem	319
147.	Pysznica	215
148.	Zaleszany	114
149.	Zaklików	57
STAŁOWOWOLSKI		309

150.	Strzyżów	400
151.	Frysztak	399
152.	Czudec	381
153.	Wiśniowa	331
154.	Niebylec	262

STRZYŻOWSKI	364	

155.	Tarnobrzeg	533
156.	Gorzyce	226
157.	Baranów Sandomierski	140
158.	Nowa Dęba	130
159.	Grębów	69

TARNOBRZESKI	324	

TEREN	280	

RZESZÓW	422	

WOJEWÓDZTWO	294	

TABL. 8

WYPOŻYCZENIA NA 1 WOLUMIN

1.	Ustrzyki Dolne	0,7
2.	Lutowiska	0,4
3.	Czarna (bieszczadzka)	0,2
BIESZCZADZKI		0,6
4.	Brzozów	0,7
5.	Haczów	0,7
6.	Domaradz	0,6
7.	Dydnia	0,5
8.	Jasienica Rosielna	0,5
9.	Nozdrzec	0,5
BRZOZOWSKI		0,6
10.	Brzostek	1,0
11.	Dębica	1,0
12.	Żyraków	0,7
13.	Czarna (dębicka)	0,6
14.	Jodłowa	0,5
15.	Pilzno	0,5
16.	Dębica - Latoszyn	0,3
DĘBICKI		0,6
17.	Jarosław	1,1
18.	Radymno	0,9
19.	Jarosław - Pełkinie	0,5
20.	Chłopice	0,3
21.	Pruchnik	0,3
22.	Rokietnica	0,3
23.	Roźwienica	0,3
24.	Pawłosiów	0,2
25.	Radymno - Skołoszów	0,2
26.	Laszki	0,1
27.	Wiązownica	0,1
JAROSŁAWSKI		0,6
28.	Jasło	1,3
29.	Jasło - Szebnie	0,9
30.	Skołyszyn	0,9
31.	Brzyaska	0,6
32.	Kołaczyce	0,6
33.	Osiek Jasielski	0,5
34.	Tarnowiec	0,5
35.	Dębowiec	0,4
36.	Krempna	0,4
37.	Nowy Żmigród	0,3
JASIELSKI		0,8
38.	Raniżów	0,8
39.	Cmolas	0,7
40.	Niwiska	0,7
41.	Kolbuszowa	0,6
42.	Dzikowiec	0,5
43.	Majdan Królewski	0,5
KOLBUSZOWSKI		0,6
44.	Krosno	0,9
45.	Miejsce Piastowe	0,8
46.	Dukla	0,7
47.	Krościenko Wyżne	0,7
48.	Iwonicz Zdrój	0,6
49.	Korczyn	0,6
50.	Jedlicze	0,5
51.	Wojaszówka - Odrzykoń	0,4
52.	Chorkówka	0,3
53.	Jaśliska	0,3
54.	Rymanów	0,3
KROŚNIĘŃSKI		0,6
55.	Baligród	0,7
56.	Lesko	0,5
57.	Cisna	0,3
58.	Olszanica	0,2
59.	Solina - Polańczyk	0,2
LESKI		0,4
60.	Leżajsk	1,9
61.	Grodzisko Dolne	0,8
62.	Leżajsk - Giedlarowa	0,7
63.	Nowa Sarzyna	0,7
64.	Kuryłówka	0,5
LEŻAJSKI		0,9
65.	Lubaczów	0,9
66.	Oleszyce	0,6
67.	Cieszanów	0,5
68.	Narol	0,5
69.	Lubaczów - Basznia Dolna	0,3
70.	Stary Dzików	0,3
71.	Wielkie Oczy	0,3
72.	Horyniec Zdrój	0,2
LUBACZOWSKI		0,5
73.	Łańcut	1,2
74.	Czarna (łańcucka)	0,8
75.	Białobrzegi	0,6
76.	Rakszawa	0,6
77.	Żołyń	0,6
78.	Łańcut - Wysoka Łańcucka	0,5
79.	Markowa	0,5
ŁAŃCUCKI		0,7
80.	Mielec	1,6
81.	Radomyśl Wielki	1,0
82.	Przecław	0,9
83.	Mielec - Chorzelów	0,7
84.	Borowa	0,5
85.	Padew Narodowa	0,4
86.	Tuszów Narodowy	0,4
87.	Czermin	0,3
88.	Gawłuszowice	0,3
89.	Wadowice Górne	0,3
MIELECKI		1,0
90.	Nisko	0,9
91.	Jarocin	0,5
92.	Jeżowe	0,5
93.	Rudnik n/Sanem	0,5
94.	Harasiuki	0,4
95.	Krzeszów	0,3
96.	Ulanów	0,3
NIŻAŃSKI		0,5
97.	Bircza	0,8
98.	Przemyśl	0,5
99.	Stubno	0,5
100.	Dubiecko	0,4

101.	Fredropol	0,4
102.	Żurawica	0,4
103.	Krasiczyn	0,3
104.	Medyka	0,2
105.	Orły	0,2
106.	Krzywcza	0,1
107.	Przemysł - Hermanowice	0,1

PRZEMYSKI 0,4

108.	Przeworsk	1,0
109.	Gać	0,7
110.	Sieniawa	0,6
111.	Zarzecze	0,4
112.	Adamówka	0,3
113.	Kańczuga	0,3
114.	Przeworsk - Urzejowice	0,3
115.	Jawornik Polski	0,2
116.	Tryńcza	0,2

PRZEWORSKI 0,5

117.	Ostrów	1,6
118.	Ropczyce	0,9
119.	Iwierzycy	0,7
120.	Sędziszów Małopolski	0,6
121.	Wielopole Skrzyńskie	0,2

ROPCZYCKO - SĘDZISZOWSKI 0,8

122.	Boguchwała	1,0
123.	Dynów	1,0
124.	Świlcza	1,0
125.	Tyczyn	0,8
126.	Głogów Małopolski	0,7
127.	Biażowa	0,6
128.	Chmielnik	0,6
129.	Lubenia	0,6
130.	Trzebownisko	0,6
131.	Sokołów Małopolski	0,5
132.	Dynów - Bachórz	0,3
133.	Hyżne	0,3
134.	Kamień	0,3
135.	Krasne	0,3

RZESZOWSKI 0,7

136.	Sanok	1,1
137.	Besko	0,6
138.	Sanok - Gmina	0,6
139.	Bukowsko	0,4
140.	Zagórz	0,4
141.	Zarszyn	0,3
142.	Komańcza	0,2
143.	Tyrawa Wołoska	0,1

SANOCKI 0,6

144.	Stalowa Wola	0,8
145.	Bojanów	0,6
146.	Radomyśl n/Sanem	0,6
147.	Pysznica	0,5
148.	Zaklików	0,3
149.	Zaleszany	0,3

STAŁOWOWOLSKI 0,7

150.	Frysztak	0,8
151.	Strzyżów	0,8
152.	Czudec	0,6
153.	Wiśniowa	0,5
154.	Niebylec	0,4

STRZYŻOWSKI 0,7

155.	Tarnobrzeg	1,1
156.	Gorzyce	0,5
157.	Nowa Dęba	0,4
158.	Baranów Sandomierski	0,3
159.	Grębów	0,2

TARNOBRZESKI 0,8

TEREN 0,7

RZESZÓW 1,7

WOJEWÓDZTWO 0,7

TABL. 9

**WZROST LUB SPADEK
- WYPOŻYCZENIA**

1.	Ustrzyki Dolne	4345
2.	Czarna (bieszczadzka)	-17
3.	Lutowiska	-123
BIESZCZADZKI		4205
4.	Brzozów	4784
5.	Haczów	2874
6.	Dydnia	2662
7.	Domaradz	975
8.	Nozdrzec	829
9.	Jasienica Rosielna	-388
BRZOZOWSKI		11736
10.	Dębica	16325
11.	Dębica - Latoszyn	3014
12.	Czarna (dębicka)	2116
13.	Żyraków	974
14.	Jodłowa	453
15.	Brzostek	-1830
16.	Pilzno	-7071
DĘBICKI		13981
17.	Jarosław - Pełkinie	1780
18.	Pawłosiów	1411
19.	Chłopice	798
20.	Jarosław	194
21.	Roźwienica	-45
22.	Laszki	-190
23.	Radymno - Skołoszów	-260
24.	Wiązownica	-293
25.	Pruchnik	-371
26.	Rokietnica	-372
27.	Radymno	-1480
JAROSŁAWSKI		1172
28.	Dębowiec	2323
29.	Skołyszyn	2045
30.	Tarnowiec	1736
31.	Jasło	1714
32.	Końce	261
33.	Krempna	134
34.	Nowy Żmigród	-286
35.	Osiek Jasielski	-408
36.	Brzyska	-1191
37.	Jasło - Szepietów	-1660
JASIELSKI		4668
38.	Raniżów	7204
39.	Cmolas	4099
40.	Niwiska	1589
41.	Majdan Królewski	1149
42.	Kolbuszowa	1034
43.	Dzikowiec	-971
KOLBUSZOWSKI		14104
44.	Miejsce Piastowe	16409
45.	Krosno	8156
46.	Chorkówka	3997
47.	Krościenko Wyżne	3093
48.	Korczyna	1959
49.	Dukla	74
50.	Jaśliska	55
51.	Wojaszówka - Odrzykoń	25
52.	Rymanów	-894
53.	Iwonicz Zdrój	-1151
54.	Jedlicze	-2496
KROŚNIĘSKI		29227
55.	Baligród	1410
56.	Lesko	832
57.	Cisna	753
58.	Solina - Polańczyk	585
59.	Olszanica	-701
LESKI		2879
60.	Nowa Sarzyna	12917
61.	Leżajsk	5982
62.	Grodzisko Dolne	586
63.	Kuryłówka	-445
64.	Leżajsk - Giedlarowa	-4762
LEŻAJSKI		14278
65.	Stary Dzików	2493
66.	Narol	1145
67.	Lubaczów - Basznia Dolna	1140
68.	Cieszanów	598
69.	Wielkie Oczy	595
70.	Oleszyce	480
71.	Lubaczów	306
72.	Horyniec Zdrój	-264
LUBACZOWSKI		6493
73.	Łańcut	58851
74.	Czarna (łańcucka)	4013
75.	Rakszawa	2096
76.	Żołyń	-550
77.	Markowa	-859
78.	Białobrzegi	-1373
79.	Łańcut - Wysoka Łańcucka	-8021
ŁAŃCUCKI		54157
80.	Mielec	48713
81.	Przeclaw	5906
82.	Tuszów Narodowy	2496
83.	Czermin	1599
84.	Padew Narodowa	1494
85.	Gawłuszowice	496
86.	Wadowice Górne	434
87.	Borowa	-181
88.	Mielec - Chorzelów	-1512
89.	Radomyśl Wielki	-2375
MIELECKI		57070
90.	Jeżowe	4386
91.	Jarocin	3007
92.	Rudnik n/Sanem	1255
93.	Harasiuki	958
94.	Nisko	290
95.	Krzeszów	-140
96.	Ulanów	-1616
NIŻAŃSKI		8140
97.	Przemyśl	13449
98.	Orły	3560
99.	Dubiecko	1105
100.	Medyka	862

101.	Stubno	697
102.	Przemysł - Hermanowice	649
103.	Żurawica	303
104.	Krzywca	266
105.	Fredropol	186
106.	Krasieczyn	-189
107.	Bircza	-2069

PRZEMYSKI **18819**

108.	Przeworsk	5925
109.	Adamówka	323
110.	Gać	103
111.	Tryńcza	66
112.	Przeworsk - Urzejowice	60
113.	Jawornik Polski	-788
114.	Sieniawa	-794
115.	Zarzecze	-1244
116.	Kańczuga	-2233

PRZEWORSKI **1418**

117.	Ostrów	9472
118.	Ropczyce	4195
119.	Sędziszów Małopolski	1282
120.	Iwierzycze	667
121.	Wielopole Skrzyńskie	-655

ROPCZYCKO - SĘDZISZOWSKI **14961**

122.	Boguchwała	6971
123.	Głogów Małopolski	5469
124.	Świlcza	4848
125.	Kamień	2363
126.	Krasne	2211
127.	Dynów - Bachórz	1295
128.	Chmielnik	1122
129.	Sokołów Małopolski	764
130.	Trzebownisko	693
131.	Dynów	596
132.	Tyczyn	-1484
133.	Hyżne	-2333
134.	Błażowa	-4096
135.	Lubenia	-4416

RZESZOWSKI **14003**

136.	Sanok	10499
137.	Besko	3486
138.	Zagórz	3474
139.	Sanok - Gmina	2259
140.	Zarszyn	732
141.	Bukowsko	366
142.	Tyrawa Wołoska	121
143.	Komańcza	-52

SANOCKI **20885**

144.	Radomyśl n/Sanem	3902
145.	Stalowa Wola	3299
146.	Pysznica	2068
147.	Bojanów	1795
148.	Zaleszany	-400
149.	Zaklików	-8347

STAŁOWOWOLSKI **2317**

150.	Strzyżów	7244
151.	Frysztak	6070
152.	Wiśniowa	1407
153.	Czudec	1323
154.	Niebylec	360

STRZYŻOWSKI **16404**

155.	Tarnobrzeg	4657
156.	Gorzyce	2693
157.	Nowa Dęba	1655
158.	Baranów Sandomierski	-684
159.	Grębów	-1008

TARNOBRZESKI **7313**

TEREN **318230**

RZESZÓW **44227**

WOJEWÓDZTWO **362457**

TABL. 10

**LICZBA KSIAŻEK
NA 100 MIESZKAŃCÓW**

1.	Czarna (bieszczadzka)	691
2.	Lutowiska	537
3.	Ustrzyki Dolne	414
BIESZCZADZKI		458
4.	Haczów	656
5.	Dydnia	568
6.	Domaradz	532
7.	Jasienica Rosielna	485
8.	Nozdrzec	454
9.	Brzozów	381
BRZozowski		477
10.	Dębica - Latoszyn	620
11.	Żyraków	581
12.	Jodłowa	470
13.	Dębica	356
14.	Pilzno	316
15.	Brzostek	287
16.	Czarna (dębicka)	194
DĘBICKI		408
17.	Radymno	423
18.	Laszki	337
19.	Pawłosiów	298
20.	Jarosław	278
21.	Jarosław - Pełkinie	261
22.	Radymno - Skołoszów	256
23.	Rokietnica	223
24.	Wiązownica	217
25.	Chłopice	183
26.	Pruchnik	163
27.	Rożwienica	128
JAROSŁAWSKI		255
28.	Krempna	468
29.	Brzyska	389
30.	Nowy Żmigród	387
31.	Jasło	366
32.	Osiek Jasielski	353
33.	Kołaczyce	321
34.	Tarnowiec	319
35.	Dębowiec	299
36.	Skołyszyn	289
37.	Jasło - Szebnie	264
JASIELSKI		334
38.	Cmolas	797
39.	Dzikowiec	717
40.	Kolbuszowa	605
41.	Raniżów	475
42.	Niwiska	468
43.	Majdan Królewski	436
KOLBUSZOWSKI		586
44.	Krosno	641
45.	Chorkówka	587
46.	Miejsce Piastowe	576
47.	Wojaszówka - Odrzykoń	498
48.	Krościenko Wyżne	491
49.	Jedlicze	442
50.	Rymanów	440
51.	Iwonicz Zdrój	342
52.	Korczyn	327
53.	Jaślika	291
54.	Dukla	264
KROŚNIEŃSKI		495
55.	Baligród	926
56.	Cisna	726
57.	Lesko	536
58.	Olszanica	514
59.	Solina - Polańczyk	499
LESKI		584
60.	Grodzisko Dolne	458
61.	Kuryłówka	441
62.	Leżajsk - Giedlarowa	406
63.	Nowa Sarzyna	328
64.	Leżajsk	305
LEŻAJSKI		371
65.	Wielkie Oczy	848
66.	Lubaczów	671
67.	Cieszanów	594
68.	Lubaczów - Basznia Dolna	451
69.	Stary Dzików	428
70.	Horyniec Zdrój	423
71.	Oleszyce	351
72.	Narol	326
LUBACZOWSKI		511
73.	Markowa	604
74.	Łańcut	524
75.	Białobrzegi	499
76.	Żołyń	471
77.	Czarna (łańcucka)	427
78.	Łańcut - Wysoka Łańcucka	356
79.	Rakszawa	323
ŁAŃCUCKI		445
80.	Padew Narodowa	934
81.	Borowa	647
82.	Gawłuszowice	629
83.	Czermin	527
84.	Tuszów Narodowy	504
85.	Mielec - Chorzelów	445
86.	Radomyśl Wielki	445
87.	Przeclaw	383
88.	Mielec	367
89.	Wadowice Górne	219
MIELECKI		432
90.	Harasiuki	799
91.	Ulanów	554
92.	Jeżowe	540
93.	Jarocin	522
94.	Krzyszów	333
95.	Nisko	328
96.	Rudnik n/Sanem	281
NIŻAŃSKI		440
97.	Przemyśl	491
98.	Krzywcza	479
99.	Orły	432
100.	Bircza	389

101.	Stubno	386
102.	Medyka	374
103.	Żurawica	372
104.	Krasiczyn	313
105.	Przemysł - Hermanowice	274
106.	Dubiecko	157
107.	Fredropol	130
PRZEMYSKI		399

108.	Przeworsk	551
109.	Jawornik Polski	539
110.	Tryńcza	495
111.	Kańczuga	447
112.	Adamówka	446
113.	Przeworsk - Urzejowice	267
114.	Sieniawa	262
115.	Gać	233
116.	Zarzeczce	179
PRZEWORSKI		389

117.	Wielopole Skrzyńskie	564
118.	Ostrów	454
119.	Sędziszów Małopolski	294
120.	Ropczyce	264
121.	Iwierzycze	203
ROPCZYCKO - SĘDZISZOWSKI		318

122.	Chmielnik	644
123.	Hyżne	639
124.	Lubenia	551
125.	Błażowa	478
126.	Tyczyn	464
127.	Świlcza	455
128.	Dynów - Bachórz	450
129.	Dynów	432
130.	Boguchwała	430
131.	Sokołów Małopolski	400
132.	Kamień	328
133.	Głogów Małopolski	327
134.	Krasne	310
135.	Trzebownisko	150
RZESZOWSKI		394

136.	Tyrawa Wołoska	796
137.	Komańcza	700
138.	Zarszyn	685
139.	Zagórz	455
140.	Bukowsko	443
141.	Sanok - Gmina	417
142.	Sanok	355
143.	Besko	298
SANOCKI		442

144.	Bojanów	786
145.	Radomyśl n/Sanem	502
146.	Zaleszany	456
147.	Stalowa Wola	446
148.	Pysznica	443
149.	Zaklików	198
STAŁOWOWOLSKI		456

150.	Czudec	641
151.	Wiśniowa	633
152.	Niebylec	588
153.	Frysztak	506
154.	Strzyżów	495

STRZYŻOWSKI	559	

155.	Tarnobrzeg	499
156.	Baranów Sandomierski	422
157.	Gorzyce	414
158.	Grębów	356
159.	Nowa Dęba	306

TARNOBRZESKI	429	

TEREN	422	

RZESZÓW	246	

WOJEWÓDZTWO	405	

TABL. 11
ZAKUPY / 100 MIESZKAŃCÓW

Gmina	Ogółem	ze śr. organ.	z dot. MKiDN
1. Czarna (bieszczadzka)	19,2		
2. Ustrzyki Dolne	9,5		
3. Lutowiska	6,2		
BIESZCZADZKI	10,3	7,2	3,1
4. Haczów	33,2		
5. Dydnia	29,0		
6. Domaradz	14,9		
7. Nozdrzec	14,3		
8. Jasienica Rosielna	12,1		
9. Brzozów	7,4		
BRZozowski	15,7	8,5	7,2
10. Żyraków	17,0		
11. Jodłowa	15,6		
12. Pilzno	10,8		
13. Brzostek	10,6		
14. Dębica - Latoszyn	6,2		
15. Dębica	4,5		
16. Czarna (dębicka)	1,7		
DĘBICKI	7,8	5,1	2,7
17. Pawłosiów	21,2		
18. Radymno	18,5		
19. Jarosław	10,5		
20. Jarosław - Pełkinie	7,2		
21. Rokietnica	5,4		
22. Chłopice	5,1		
23. Radymno - Skołoszów	4,5		
24. Wiązownica	2,5		
25. Rożwienica	1,8		
26. Laszki	1,2		
27. Pruchnik	1,0		
JAROSŁAWSKI	7,7	6,1	1,6
28. Tarnowiec	22,1		
29. Jasło - Szebnie	15,1		
30. Skołyszyn	13,4		
31. Dębowiec	11,8		
32. Nowy Żmigród	10,7		
33. Jasło	9,3		
34. Krempna	3,2		
35. Brzyska	2,7		
36. Osiek Jasielski	2,3		
37. Kołaczyce	1,1		
JASIELSKI	10,5	6,5	4,0
38. Cmolasz	25,6		
39. Kolbuszowa	24,3		
40. Dzikowiec	19,5		
41. Raniżów	14,6		
42. Niwiska	14,0		
43. Majdan Królewski	11,3		
KOLBUSZOWSKI	19,8	12,2	7,6

44.	Miejsce Piastowe	23,9		
45.	Wojaszówka - Odrzykoń	22,2		
46.	Jaśliska	19,6		
47.	Krościenko Wyżne	16,6		
48.	Chorkówka	15,0		
49.	Iwonicz Zdrój	10,6		
50.	Krosno	10,1		
51.	Jedlicze	8,9		
52.	Rymanów	7,8		
53.	Korczynna	6,0		
54.	Dukla	5,1		
KROŚNIĘSKI		11,7	6,8	4,9
55.	Baligród	35,3		
56.	Cisna	16,8		
57.	Solina - Polańczyk	13,2		
58.	Lesko	7,2		
59.	Olszanica	4,4		
LESKI		11,9	8,2	3,7
60.	Kuryłówka	15,4		
61.	Nowa Sarzyna	14,7		
62.	Leżajsk	14,2		
63.	Leżajsk - Giedlarowa	14,1		
64.	Grodzisko Dolne	9,3		
LEŻAJSKI		13,9	8,1	5,8
65.	Wielkie Oczy	30,4		
66.	Stary Dzików	22,4		
67.	Narol	16,2		
68.	Oleszyce	16,1		
69.	Cieszanów	15,1		
70.	Lubaczów	10,7		
71.	Horyniec Zdrój	10,2		
72.	Lubaczów - Basznia Dolna	6,0		
LUBACZOWSKI		14,1	8,9	5,2
73.	Markowa	30,5		
74.	Żołyńnia	16,0		
75.	Białobrzegi	15,8		
76.	Czarna (Łańcucka)	9,4		
77.	Łańcut	7,5		
78.	Rakszawa	7,3		
79.	Łańcut - Wysoka Łańcucka			
ŁAŃCUCKI		9,2	6,6	2,6
80.	Padew Narodowa	36,6		
81.	Radomyśl Wielki	18,0		
82.	Gawłuszowice	16,0		
83.	Borowa	13,8		
84.	Przeclaw	12,8		
85.	Tuszów Narodowy	12,0		
86.	Mielec - Chorzelów	11,8		
87.	Wadowice Górne	11,1		
88.	Czermin	4,3		
89.	Mielec	2,7		
MIELECKI		9,3	5,9	3,4
90.	Jeżowe	26,9		
91.	Nisko	10,8		
92.	Rudnik n/Sanem	10,2		
93.	Harasiuki	9,4		

94.	Jarocin	9,1		
95.	Krzeszów	7,0		
96.	Ulanów	4,4		
NIŻAŃSKI		11,9	6,7	5,2
97.	Orły	16,7		
98.	Medyka	13,8		
99.	Dubiecko	9,2		
100.	Przemyśl	9,1		
101.	Fredropol	7,7		
102.	Żurawica	7,5		
103.	Stubno	6,4		
104.	Krzywcza	6,3		
105.	Krasiczyn	5,4		
106.	Bircza	4,6		
107.	Przemyśl - Hermanowice	1,4		
PRZEMYSKI		8,5	5,7	2,7
108.	Sieniawa	19,2		
109.	Przeworsk	9,7		
110.	Przeworsk - Urzejowice	9,2		
111.	Adamówka	9,0		
112.	Jawornik Polski	9,0		
113.	Zarzeczce	7,3		
114.	Gać	6,9		
115.	Kańczuga	4,9		
116.	Tryńcza	3,9		
PRZEWORSKI		8,6	4,8	3,8
117.	Ostrów	25,2		
118.	Wielopole Skrzyńskie	7,6		
119.	Ropczyce	6,4		
120.	Iwierzyce	5,9		
121.	Sędziszów Małopolski	4,6		
ROPCZYCKO - SĘDZISZOWSKI		7,8	4,8	3,0
122.	Lubenia	20,7		
123.	Dynów - Bachórz	16,3		
124.	Świlcza	15,3		
125.	Dynów	12,6		
126.	Sokołów Małopolski	12,6		
127.	Boguchwała	11,2		
128.	Hyżne	11,1		
129.	Tyczyn	11,1		
130.	Głogów Małopolski	9,9		
131.	Chmielnik	9,1		
132.	Kamień	7,9		
133.	Błażowa	7,0		
134.	Trzebownisko	4,8		
135.	Krasne	2,6		
RZESZOWSKI		10,2	6,3	3,9
136.	Bukowsko	23,9		
137.	Sanok - Gmina	14,9		
138.	Tyrawa Wołoska	13,4		
139.	Zarszyn	10,0		
140.	Komańcza	9,2		
141.	Besko	8,6		
142.	Sanok	8,4		
143.	Zagórz	8,4		
SANOCKI		10,9	8,3	2,7

144.	Radomyśl n/Sanem	20,4		
145.	Bojanów	12,2		
146.	Stalowa Wola	10,2		
147.	Zaklików	10,2		
148.	Pysznica	9,6		
149.	Zaleszany	6,4		
STALOWOWOLSKI		10,6	7,9	2,7
150.	Czudec	29,1		
151.	Wiśniowa	19,6		
152.	Niebylec	18,5		
153.	Frysztak	16,5		
154.	Strzyżów	6,3		
STRZYŻOWSKI		16,3	8,8	7,5
155.	Tarnobrzeg	12,6		
156.	Nowa Dęba	7,6		
157.	Gorzyce	7,2		
158.	Baranów Sandomierski	6,3		
159.	Grębów	1,8		
TARNOBRZESKI		9,1	5,8	3,2
TEREN		10,6	6,8	3,9
RZESZÓW		6,5	4,4	2,1
WOJEWÓDZTWO		10,3	6,6	3,7

TABL. 12

**LICZBA MIESZKAŃCÓW
NA 1 PLACÓWKĘ**

1.	Ustrzyki Dolne	3273
2.	Lutowiska	1975
3.	Czarna (bieszczadzka)	1182
BIESZCZADZKI		2588
4.	Brzozów	2883
5.	Domaradz	1948
6.	Jasienica Rosielna	1888
7.	Haczów	1497
8.	Nozdrzec	1259
9.	Dydnia	943
BRZOZOWSKI		1762
10.	Dębica	8617
11.	Jodłowa	5254
12.	Czarna (dębicka)	4447
13.	Brzostek	4221
14.	Żyraków	2883
15.	Pilzno	2281
16.	Dębica - Latoszyn	2141
DĘBICKI		3586
17.	Jarosław	11825
18.	Radymno	4984
19.	Pruchnik	4645
20.	Rokietnica	4155
21.	Roźwienica	3085
22.	Wiązownica	2935
23.	Pawłosiów	2824
24.	Chłopice	2646
25.	Jarosław - Pełkinie	2191
26.	Radymno - Skołoszów	2179
27.	Laszki	1645
JAROSŁAWSKI		3521
28.	Kołaczyce	8627
29.	Jasło	8234
30.	Dębowiec	4403
31.	Skołyszyn	4011
32.	Jasło - Szebnie	3991
33.	Brzyska	3171
34.	Tarnowiec	3011
35.	Nowy Żmigród	2884
36.	Osiek Jasielski	2587
37.	Krempna	1698
JASIELSKI		4370
38.	Majdan Królewski	4810
39.	Niwiska	3097
40.	Kolbuszowa	3035
41.	Raniżów	2304
42.	Cmolas	1996
43.	Dzikowiec	1573
KOLBUSZOWSKI		2664
44.	Dukla	13909
45.	Korczyna	5563
46.	Krosno	5525
47.	Rymanów	3050
48.	Jedlicze	2986
49.	Krościenko Wyżne	2676
50.	Miejsce Piastowe	2667
51.	Iwonicz Zdrój	2577
52.	Wojaszówka - Odrzykoń	2297
53.	Jaśliiska	2076
54.	Chorkówka	1494
KROŚNIĘŃSKI		3329
55.	Lesko	2173
56.	Cisna	1698
57.	Baligród	1522
58.	Olszanica	1169
59.	Solina - Polańczyk	1046
LESKI		1501
60.	Leżajsk	6367
61.	Nowa Sarzyna	3493
62.	Grodzisko Dolne	2582
63.	Leżajsk - Giedlarowa	2481
64.	Kuryłówka	1378
LEŻAJSKI		2904
65.	Oleszyce	6105
66.	Lubaczów	5677
67.	Narol	2517
68.	Stary Dzików	2009
69.	Cieszanów	1691
70.	Lubaczów - Basznia Dolna	1493
71.	Horyniec Zdrój	1449
72.	Wielkie Oczy	1220
LUBACZOWSKI		2198
73.	Łańcut	5875
74.	Rakszawa	3638
75.	Żołyńia	3488
76.	Łańcut - Wysoka Łańcucka	2416
77.	Markowa	2119
78.	Czarna (łańcucka)	2010
79.	Białobrzegi	1738
ŁAŃCUCKI		2691
80.	Mielec	8160
81.	Wadowice Górne	3802
82.	Przeclaw	3002
83.	Radomyśl Wielki	2852
84.	Gawłuszowice	2726
85.	Mielec - Chorzelów	2275
86.	Tuszów Narodowy	2078
87.	Czermin	1764
88.	Borowa	1317
89.	Padew Narodowa	856
MIELECKI		3096
90.	Nisko	5333
91.	Krzyszów	4111
92.	Rudnik n/Sanem	3299
93.	Jarocin	2542
94.	Jeżowe	1975
95.	Harasiuki	1915
96.	Ulanów	1574
NIŻAŃSKI		2779
97.	Dubiecko	8793
98.	Przemyśl	7058
99.	Fredropol	5198
100.	Bircza	2963

101.	Przemysł - Hermanowice	2674
102.	Krasiczyn	2568
103.	Żurawica	2098
104.	Stubno	1841
105.	Orły	1705
106.	Medyka	1558
107.	Krzywcza	1501

PRZEMYSKI **3362**

108.	Przeworsk	14597
109.	Zarzeczce	6934
110.	Sieniawa	6749
111.	Gać	4523
112.	Przeworsk - Urzejowice	2090
113.	Adamówka	2016
114.	Kańczuga	1955
115.	Tryńcza	1701
116.	Jawornik Polski	1057

PRZEWORSKI **2712**

117.	Iwierzycze	7774
118.	Ropczyce	4540
119.	Sędziszów Małopolski	3401
120.	Wielopole Skrzyńskie	1946
121.	Ostrów	1861

ROPCZYCKO - SĘDZISZOWSKI **3366**

122.	Trzebowńsko	8047
123.	Dynów	6017
124.	Kamień	3423
125.	Głogów Małopolski	3270
126.	Krasne	3239
127.	Sokołów Małopolski	2888
128.	Tyczyn	2857
129.	Świlcza	2787
130.	Hyżne	2320
131.	Boguchwała	2195
132.	Lubenia	2182
133.	Chmielnik	1841
134.	Błażowa	1802
135.	Dynów - Bachórz	736

RZESZOWSKI **2617**

136.	Sanok	6901
137.	Besko	4379
138.	Tyrawa Wołoska	1927
139.	Zagórz	1814
140.	Zarszyn	1783
141.	Bukowsko	1772
142.	Sanok - Gmina	1647
143.	Komańcza	1390

SANOCKI **2501**

144.	Stalowa Wola	11100
145.	Zaklików	8049
146.	Pysznica	3970
147.	Zaleszany	1834
148.	Bojanów	1519
149.	Radomyśl n/Sanem	1446

STAŁOWOWOLSKI **4051**

150.	Strzyżów	2827
151.	Niebylec	2570
152.	Frysztak	2016
153.	Czudec	1928
154.	Wiśniowa	1524

STRZYŻOWSKI **2198**

155.	Tarnobrzeg	4890
156.	Nowa Dęba	4269
157.	Gorzyce	3174
158.	Baranów Sandomierski	2831
159.	Grębów	1999

TARNOBRZESKI **3658**

TEREN **2949**

RZESZÓW **10397**

WOJEWÓDZTWO **3164**

TABL. 13

**CZYTELNICZY
NA 1 PLACÓWKĘ**

1.	Ustrzyki Dolne	442
2.	Lutowiska	180
3.	Czarna (bieszczadzka)	102
BIESZCZADZKI		324
4.	Brzozów	358
5.	Domaradz	298
6.	Haczów	242
7.	Jasienica Rosielna	220
8.	Nozdrzec	137
9.	Dydnia	134
BRZOZOWSKI		232
10.	Dębica	1143
11.	Jodłowa	617
12.	Brzostek	513
13.	Żyraków	362
14.	Pilzno	258
15.	Czarna (dębicka)	219
16.	Dębica - Latoszyn	206
DĘBICKI		402
17.	Jarosław	2223
18.	Radymno	559
19.	Rokietnica	320
20.	Pawłosiów	191
21.	Pruchnik	143
22.	Jarosław - Pełkinie	131
23.	Chłopice	108
24.	Radymno - Skołoszów	82
25.	Laszki	80
26.	Roźwienica	68
27.	Wiązownica	63
JAROSŁAWSKI		319
28.	Jasło	1524
29.	Kołaczyce	477
30.	Jasło - Szebnie	410
31.	Skołyszyn	362
32.	Tarnowiec	291
33.	Dębowiec	275
34.	Osiek Jasielski	246
35.	Brzyska	234
36.	Nowy Żmigród	210
37.	Krempna	199
JASIELSKI		500
38.	Kolbuszowa	553
39.	Raniżów	417
40.	Majdan Królewski	407
41.	Niwiska	371
42.	Cmolas	299
43.	Dzikowiec	218
KOLBUSZOWSKI		404
44.	Krosno	1344
45.	Dukla	1169
46.	Korczyn	576
47.	Krościenko Wyżne	514
48.	Miejsce Piastowe	416
49.	Jedlicze	369
50.	Iwonicz Zdrój	355
51.	Rymanów	238
52.	Jaśliska	231
53.	Wojaszówka - Odrzykoń	202
54.	Chorkówka	105
KROŚNIĘŃSKI		492
55.	Baligród	364
56.	Lesko	297
57.	Cisna	222
58.	Solina - Polańczyk	85
59.	Olszanica	83
LESKI		188
60.	Leżajsk	1202
61.	Nowa Sarzyna	449
62.	Grodzisko Dolne	355
63.	Leżajsk - Giedlarowa	308
64.	Kuryłówka	199
LEŻAJSKI		410
65.	Lubaczów	1530
66.	Oleszyce	596
67.	Cieszanów	258
68.	Wielkie Oczy	193
69.	Narol	182
70.	Stary Dzików	175
71.	Horyniec Zdrój	116
72.	Lubaczów - Basznia Dolna	104
LUBACZOWSKI		297
73.	Łańcut	1550
74.	Żołyń	513
75.	Markowa	336
76.	Czarna (łańcucka)	290
77.	Białobrzegi	265
78.	Łańcut - Wysoka Łańcucka	228
79.	Rakszawa	228
ŁAŃCUCKI		409
80.	Mielec	2434
81.	Radomyśl Wielki	387
82.	Przecław	381
83.	Gawłuszowice	314
84.	Borowa	252
85.	Tuszów Narodowy	243
86.	Mielec - Chorzelów	233
87.	Czermin	222
88.	Wadowice Górne	201
89.	Padew Narodowa	176
MIELECKI		617
90.	Nisko	641
91.	Rudnik n/Sanem	395
92.	Krzeszów	370
93.	Jarocin	331
94.	Harasiuki	310
95.	Jeżowe	232
96.	Ulanów	61
NIŻAŃSKI		312
97.	Przemyśl	987
98.	Dubiecko	312
99.	Stubno	255
100.	Bircza	207

101.	Fredropol	184
102.	Żurawica	154
103.	Krasiczyn	150
104.	Krzywcza	139
105.	Orły	132
106.	Medyka	118
107.	Przemysł - Hermanowice	94

PRZEMYSKI **328**

108.	Przeworsk	2656
109.	Sieniawa	415
110.	Gać	299
111.	Zarzecze	261
112.	Adamówka	226
113.	Kańczuga	175
114.	Tryńcza	126
115.	Przeworsk - Urzejowice	115
116.	Jawornik Polski	91

PRZEWORSKI **247**

117.	Iwierzycze	601
118.	Ropczyce	512
119.	Ostrów	331
120.	Sędziszów Małopolski	284
121.	Wielopole Skrzyńskie	167

ROPCZYCKO - SĘDZISZOWSKI **348**

122.	Dynów	981
123.	Boguchwała	505
124.	Tyczyn	504
125.	Świlcza	435
126.	Trzebownisko	412
127.	Głogów Małopolski	368
128.	Chmielnik	319
129.	Sokołów Małopolski	311
130.	Lubenia	303
131.	Hyżne	295
132.	Krasne	251
133.	Błażowa	245
134.	Kamień	135
135.	Dynów - Bachórz	69

RZESZOWSKI **334**

136.	Sanok	1257
137.	Besko	393
138.	Zarszyn	231
139.	Sanok - Gmina	224
140.	Bukowsko	201
141.	Zagórz	173
142.	Komańcza	151
143.	Tyrawa Wołoska	136

SANOCKI **353**

144.	Stalowa Wola	2373
145.	Pysznica	539
146.	Zaklików	383
147.	Bojanów	272
148.	Radomyśl n/Sanem	261
149.	Zaleszany	137

STAŁOWOWOLSKI **694**

150.	Frysztak	415
151.	Strzyżów	385
152.	Niebylec	382
153.	Czudec	362
154.	Wiśniowa	232

STRZYŻOWSKI **357**

155.	Tarnobrzeg	981
156.	Nowa Dęba	318
157.	Gorzyce	291
158.	Baranów Sandomierski	203
159.	Grębów	153

TARNOBRZESKI **494**

TEREN **390**

RZESZÓW **1930**

WOJEWÓDZTWO **435**

TABL. 14
KSIĘGOZBIÓR I

Gmina	Ogółem		Przybyło		Ubyło		% do ogółu	
					dorośli	dzieci	inna	czas.op
1. Czarna (bieszczadzka)	16323	498	51,9	27,9	20,1			
2. Lutowska	10610	122	54,3	20,9	24,8			
3. Ustrzyki Dolne	67815	2544	38,0	23,6	37,3	1,1		
BIESZCZADZKI	94748	3164	42,2	24,1	32,9	0,8		
4. Brzozów	98856	4143	44,6	29,2	26,2			
5. Domaradz	31116	873	47,7	33,3	19,0			
6. Dydnia	42862	2303	49,3	30,0	20,7			
7. Haczów	58896	3227	49,4	32,9	17,7			
8. Jasienica Rosielna	36625	990	49,6	32,7	17,7	0,1		
9. Nozdrzec	34286	1165	48,4	35,6	16,0			
BRZOWSKI	302641	12701	47,6	31,6	20,8			
10. Brzostek	36298	1341	47,2	29,1	23,8			
11. Czarna (dębicka)	25866	493	45,9	32,5	21,6			
12. Dębica	153411	4221	43,5	20,2	35,1	1,2		
13. Dębica - Latoszyn	159140	2346	47,6	33,2	19,1			
14. Jodłowa	24693	842	50,2	35,8	14,0			
15. Pilzno	57614	2070	42,5	38,1	19,4			
16. Żyraków	83768	2714	35,1	47,1	17,8			
DĘBICKI	540790	14027	44,0	32,0	23,7	0,3		
17. Chłopice	9710	269	53,4	42,4	4,2			
18. Jarosław	98607	4134	37,7	25,4	36,7	0,2		
19. Jarosław - Pełkinie	34295	1062	47,4	29,0	23,0	0,7		
20. Iaszki	22151	81	36,4	32,9	29,1	1,7		
21. Pawłosiów	25217	2150	43,9	35,6	20,5			
22. Pruchnik	15187	104	45,2	30,9	23,3	0,6		
23. Radymno	21068	1188	47,2	26,6	25,6	0,7		
24. Radymno - Skołoszów	27865	489	44,9	32,0	23,0	0,1		
25. Rokietnica	9280	225	22,2	61,0	16,8			
26. Roźwienica	7888	110	55,0	33,2	11,8			
27. Wiązownica	25510	299	35,4	40,1	24,4	0,2		

Gmina	Ogółem		Przybyło		Ubyło		% do ogółu	
					dorośli	dzieci	inna	czas.op
JAROSŁAWSKI	296778	10111	12549	41,3	31,3	27,0	0,4	
28. Brzyska	24700	194	212	48,1	33,6	18,3		
29. Dębowiec	26325	1038		40,8	30,7	28,5		
30. Jasło	120668	3822	3183	36,7	22,4	40,7	0,3	
31. Jasło - Szepnie	42133	2609	2076	41,3	36,0	22,7		
32. Kołaczyce	27651	369	504	46,0	30,2	23,8		
33. Krempna	7953	99	260	42,6	34,1	23,3		
34. Nowy Żmigród	33521	930	2210	49,3	23,1	27,6		
35. Osiek Jasielski	18279	117		37,3	34,9	27,8		
36. Skołyszyn	34727	1943	393	44,3	35,4	20,3		
37. Tarnowiec	28768	2007	859	45,9	38,1	16,0		
JASIELSKI	364725	13128	9697	41,8	29,3	28,8	0,1	
38. Cmolas	63638	2466	2727	36,8	45,5	17,7		
39. Dzikowiec	45132	1274		46,2	34,0	19,4	0,4	
40. Kolbuszowa	146774	6392	8026	38,0	28,2	33,7	0,1	
41. Majdan Królewski	41936	1297	1826	29,3	40,2	30,4		
42. Niwiska	28958	1096	389	38,4	36,0	25,6		
43. Raniżów	32807	1453	2039	61,6	23,4	15,1		
KOLBUSZOWSKI	359245	13978	15007	40,0	33,6	26,3	0,1	
44. Chorkówka	78906	2016	193	45,9	37,2	16,9		
45. Dukla	36732	817	1160	50,0	24,8	25,1		
46. Iwonicz Zdrój	35215	1167	69	54,8	29,5	15,7		
47. Jaślika	6032	574		53,7	35,3	11,0		
48. Jedlicze	66067	1442	1209	46,1	28,1	25,8		
49. Korczyn	36366	775	4	43,0	34,4	22,7		
50. Krosno	283095	5196	6916	42,6	21,7	35,0	0,7	
51. Krościenko Wyżne	26278	888	878	47,8	40,4	11,8		
52. Miejsce Piastowe	76816	3219	3277	45,4	28,2	26,4		
53. Rymanów	67150	1265	692	50,0	36,0	14,0		
54. Wojaszówka - Odrzykoń	45718	2078	1573	48,9	31,9	19,1		
KROŚNIENSKI	758375	19437	15971	45,8	28,3	25,7	0,3	

Gmina	Ogółem		Przybyło		Ubyło		% do ogółu	
					dorośli	dzieci	inna	czas.op
55. Baligród	28170	1313	718	45,4	31,5	23,1		
56. Cisna	12320	369	422	41,6	28,4	30,0		
57. Ilesko	58295	1081	2136	44,1	26,4	29,5		
58. Olszanica	24027	208		33,3	39,5	27,2		
59. Solina - Polańczyk	26132	754	1750	50,0	28,2	21,8		
LESKI	148944	3725	5026	43,4	29,9	26,6		
60. Grodzisko Dolne	35491	742	1469	41,9	39,9	18,2		
61. Kuryłówka	24339	879	5288	42,3	38,7	19,0		
62. Leżajsk	38822	2018	1879	47,4	29,6	22,9		
63. Leżajsk - Giedlarowa	80492	3215	4910	39,9	37,8	22,3		
64. Nowa Sarzyna	68659	3227	6773	43,0	33,1	23,9		
LEŻAJSKI	247803	10081	20319	42,5	35,6	22,0		
65. Cieszanów	40184	1191	1143	38,5	39,2	22,4		
66. Horyniec Zdrój	18374	517	508	51,5	27,4	21,1		
67. Lubaczów	76200	1674		37,3	25,3	35,6	1,7	
68. Lubaczów - Basznia Dolna	40381	538	11	39,3	35,2	25,6		
69. Narol	24639	1583	2665	41,1	39,0	19,7	0,2	
70. Oleszyce	21403	995		58,2	25,6	16,2		
71. Stary Dzików	17214	1032	1516	42,4	28,3	28,9	0,4	
72. Wielkie Oczy	31021	1111	250	40,5	33,9	25,6		
LUBACZOWSKI	269416	8641	6093	41,4	31,4	26,6	0,5	
73. Białobrzegi	43405	1369		48,3	27,8	23,9		
74. Czarna (Łańcucka)	51524	1146	865	48,5	30,8	20,7		
75. Łańcut	92369	2954	1924	43,0	24,5	32,2	0,3	
76. Łańcut - Wysoka Łańcucka	77480	873	175	43,4	32,6	23,9		
77. Markowa	38398	2130	884	47,0	36,3	16,7		
78. Rakszawa	23503	723	1947	46,0	29,5	24,5		
79. Żołynia	32822	1143	875	40,4	37,5	22,1		
ŁAŃCUCKI	359501	10338	6670	44,9	30,3	24,7	0,1	

Gmina	Ogółem	Przybyło	Ubyło	% do ogółu			
				dorośli	dzieci	inna	czas.op
80. Borowa	34069	755	764	41,4	38,0	20,6	
81. Czermin	37168	306		43,1	34,1	22,8	
82. Gawłuszowice	17152	436		67,6	21,9	10,5	
83. Mielec	209496	11898	6740	41,4	30,6	28,0	
84. Mielec - Chorzelów	60742	1931	894	50,8	33,9	15,3	
85. Padew Narodowa	47988	2180	4388	55,1	30,1	14,8	
86. Przeclaw	46042	1701	1333	39,0	42,8	18,2	
87. Radomyśl Wielki	63429	2566	117	49,4	36,4	14,2	
88. Tuszów Narodowy	41875	1394	1185	43,6	37,6	18,8	
89. Wadowice Górne	16636	1124		28,0	45,5	26,6	
MIELECKI	574597	24291	15421	44,9	33,9	21,2	
90. Harasiuki	45910	668	358	41,6	36,3	22,1	
91. Jarocin	26518	593	7	43,9	28,9	27,2	
92. Jeżowe	53333	3058	910	40,7	42,4	16,9	
93. Krzeszów	13709	288	174	43,5	39,1	17,5	
94. Nisko	70074	3069	346	43,3	31,2	25,5	
95. Rudnik n/Sanem	27820	1056		50,0	32,6	17,4	
96. Ulanów	43599	386	480	44,1	30,5	25,4	
NIŻAŃSKI	280963	9118	2275	43,4	34,3	22,3	
97. Bircza	23072	390	1897	43,9	31,1	24,8	0,2
98. Dubiecko	13825	812		49,0	21,9	29,1	
99. Fredropol	6756	672	9644	45,7	30,9	23,4	
100. Krasieczyn	16088	318		50,4	25,3	24,3	
101. Krzywca	21567	293		40,2	37,3	22,5	
102. Medyka	23333	860	71	34,1	42,0	23,9	
103. Orły	36794	1860	810	49,7	28,2	22,1	
104. Przemysł	277389	7433	3553	40,5	17,5	38,4	3,6
105. Przemysł - Hermanowice	29264	155		41,9	32,4	25,7	
106. Stubno	14225	244	2309	47,0	31,0	22,0	
107. Żurawica	46810	949		44,2	29,5	26,2	
PRZEMYSKI	509123	13986	18284	42,2	23,7	32,1	2,0
108. Adamówka	17982	442	115	41,8	40,9	17,3	
109. Gać	10531	313		53,8	32,2	14,0	

Gmina	Ogółem		Przybyło		Ubyło		% do ogółu	
					dorośli	dzieci	inna	czas.op
110. Jawornik Polski	22797	383	917	50,0	29,8	20,2		
111. Kańczuga	52402	901		47,2	27,8	25,0	0,1	
112. Przeworsk	80391	1538	2098	36,2	27,0	35,0	1,7	
113. Przeworsk - Urzejowice	39044	1354	4299	55,0	33,7	11,3		
114. Sieniawa	17709	1297		59,2	32,7	8,2		
115. Tryńcza	42097	330	478	48,9	29,1	22,0		
116. Zarzecze	12408	505		45,6	35,5	18,4	0,4	
PRZEWORSKI	295361	7063	7907	46,3	30,3	23,0	0,5	
117. Iwierzycze	15771	575	677	44,4	31,9	23,7		
118. Ostrów	33790	1876	2958	43,1	33,9	23,0		
119. Ropczyce	72029	2005	553	36,4	32,2	31,4		
120. Sędziszów Małopolski	70044	3061	2098	46,7	30,7	22,7		
121. Wielopole Skrzyńskie	43903	759	604	42,1	33,0	24,9		
ROPCZYCKO - SĘDZISZOWSKI	235537	8276	6890	42,0	32,1	25,9		
122. Błazowa	51674	1172	1224	42,4	32,2	25,4		
123. Boguchwała	94475	3096	15	39,0	37,6	23,4		
124. Chmielnik	47427	781	208	45,2	30,4	24,4	0,1	
125. Dynów	25977	982		55,0	23,3	21,7		
126. Dynów - Bachórz	29812	1163	652	47,0	38,6	14,4		
127. Głogów Małopolski	64195	2181	791	40,3	36,2	23,5		
128. Hyżne	44458	774	715	50,4	30,7	19,0		
129. Kamień	22471	542		44,5	35,6	19,8		
130. Krasne	40105	768	778	46,3	27,6	26,1		
131. Lubenia	36070	1362	1220	36,3	37,7	26,0		
132. Sokołów Małopolski	69250	2222	216	49,0	33,3	17,3	0,4	
133. Świlcza	76075	3292	221	48,5	26,8	24,7		
134. Trzebownisko	36099	1164		48,2	32,4	19,4		
135. Tyczyn	53073	1695	1563	49,4	28,4	22,2		
RZESZOWSKI	691161	21194	7603	45,3	32,4	22,3		
136. Besko	13044	376		45,2	34,9	19,9		
137. Bukowsko	23560	1268	826	49,8	32,1	18,1		
138. Komańcza	29198	448		56,2	23,4	20,4		
139. Sanok	122428	3497	424	41,2	20,7	35,8	2,4	

Gmina	Ogółem	Przybyło	Ubyło	% do ogółu			
				dorośli	dzieci	inna	czas.op
140. Sanok - Gmina	75549	2767	2811	53,0	28,5	18,5	
141. Tyrawa Wołoska	15337	259		47,6	30,8	21,5	
142. Zagórz	57809	1249	1894	44,0	29,1	26,9	
143. Zarszyn	61084	1449	1219	45,3	32,9	21,8	
SANOCKI	398009	11313	7174	46,5	27,0	25,8	0,7
144. Bojanów	59722	1478	463	40,0	35,8	24,2	
145. Pysznica	52777	1297	600	44,3	35,9	19,8	
146. Radomyśl n/Sanem	36260	2223	1406	44,1	38,3	17,6	
147. Stalowa Wola	247369	7481	4114	39,1	25,1	35,7	0,1
148. Zaklików	15934	964	645	44,6	34,0	21,4	
149. Zaleszany	50179	833	461	51,0	28,2	20,8	
STALOWOLSKI	462241	14276	7689	41,7	29,4	28,9	0,1
150. Czudec	74120	3666	4055	45,0	32,7	22,3	
151. Frysztak	51045	2127	1244	44,3	38,1	17,6	
152. Niebylec	60465	2049	994	36,8	37,3	25,8	
153. Strzyżów	97884	1883	1784	38,5	34,0	27,3	0,2
154. Wiśniowa	48211	1570	1734	41,5	39,7	18,8	0,1
STRZYŻOWSKI	331725	11295	9811	41,0	35,8	23,2	0,1
155. Baranów Sandomierski	47813	711	1045	47,7	25,6	26,8	
156. Gorzyce	52582	1119	165	43,4	27,7	28,9	
157. Grębów	35624	178		46,1	35,1	18,8	
158. Nowa Dęba	52187	1758	400	53,7	24,8	21,5	
159. Tarnobrzeg	219535	7056	7117	40,4	28,0	30,7	0,9
TARNOBRZEŃSKI	407741	10822	8727	43,9	27,9	27,8	0,5
TEREN	7929424	250965	211655	43,7	30,6	25,3	0,3
RZESZÓW	485969	17143	20078	38,1	23,2	38,8	
WOJEWÓDZTWO	8415393	268108	231733	43,4	30,2	26,1	0,3

TABL. 15
STRUKTURA CZYTELNIKÓW WG WIEKU - cz. 1.

Gmina	Ogółem	do 5 lat		6-12 lat		13-15 lat		16-19 lat		20-24 lat		25-44 lat		45-60 lat		powyżej 60 lat		
		lat	lat	lat	lat	lat	lat	lat	lat	lat	lat	lat	lat	lat	lat	lat	lat	lat
1. Czarna (bieszczadzka)	204	12	36	26	13	26	13	26	32	43	16							
2. Lutowiska	180	3	12	20	11	20	11	20	58	27	29							
3. Ustrzyki Dolne	2210	122	488	170	126	53	448	419										
BIESZCZADZKI	2594	137	536	216	150	99	538	464										
4. Brzozów	3222	272	828	311	320	164	481	381										
5. Domaradz	894	110	211	79	74	43	184	99	94									
6. Dydnia	1074	77	310	109	58	18	239	160	103									
7. Haczów	1453	81	353	144	138	75	251	187	224									
8. Jasienica Rosielna	879	102	244	87	68	34	142	129	73									
9. Nozdrzec	819	78	306	62	19	26	149	120	59									
BRZozowski	8341	720	2252	792	677	360	1446	1160	934									
10. Brzostek	1540	61	233	140	156	144	386	230	190									
11. Czarna (dębicka)	658	10	101	110	50	38	157	114	78									
12. Dębica	5717	185	884	278	313	139	1433	1255										
13. Dębica - Latoszyn	2467	149	689	183	133	60	454	365										
14. Jodłowa	617	44	159	42	46	54	143	84	45									
15. Pilzno	2062	48	622	293	154	113	426	240	166									
16. Żyraków	1809	442	473	207	89	78	255	164	101									
DĘBICKI	14870	939	3161	1253	941	626	3254	2496	2200									
17. Chłopice	215	19	51	15	4	4	59	35	28									
18. Jarosław	6668	142	990	400	548	359	1650	1269	1310									
19. Jarosław - Pełkinie	786	7	131	77	78	84	192	129	88									
20. Iaszki	319	4	45	68	46	51	66	20	19									
21. Pawłosiów	574	111	219	55	10	8	73	53	45									
22. Pruchnik	285	6	67	38	15	8	52	58	41									
23. Radymno	559	29	141	40	17	12	116	119	85									
24. Radymno - Skołoszów	410	4	138	72	36	23	75	49	13									
25. Rokietnica	320	37	124	50	25	12	32	23	17									
26. Roźwienica	135	13	23	18	10	3	27	26	15									
27. Wiazownica	252	11	20	63	36	34	31	30	27									

Gmina	Ogółem	do 5 lat	6-12 lat	13-15 lat	16-19 lat	20-24 lat	25-44 lat	45-60 lat	powyżej 60 lat
JAROSZAWSKI	10523	383	1949	896	825	598	2373	1811	1688
28. Brzyska	467	48	152	51	38	15	73	64	26
29. Dębowiec	550	40	172	57	28	18	71	110	54
30. Jasło	6097	174	861	405	533	307	1343	1296	1178
31. Jasło - Szebnie	1638	72	315	124	180	188	338	228	193
32. Kołaczyce	477	11	90	27	33	28	97	111	80
33. Krempna	199	1	22	29	22	11	68	28	18
34. Nowy Żmigród	631	52	114	57	52	23	153	84	96
35. Osiek Jasielski	492	7	88	43	24	35	58	148	89
36. Skołyżyn	1087	84	305	74	70	46	202	181	125
37. Tarnowiec	874	39	208	109	40	29	162	150	137
JASIELSKI	12512	528	2327	976	1020	700	2565	2400	1996
38. Cmolas	1195	206	410	121	75	39	161	114	69
39. Dzikowiec	873	81	158	88	76	78	225	101	66
40. Kolbuszowa	4421	325	964	330	299	223	1098	673	509
41. Majdan Królewski	814	63	251	65	44	39	153	120	79
42. Niwiska	741	59	234	106	50	41	112	86	53
43. Raniżów	1252	90	325	123	105	113	249	144	103
KOLBUSZOWSKI	9296	824	2342	833	649	533	1998	1238	879
44. Chorkówka	945	79	228	43	30	10	262	150	143
45. Dukla	1169	59	234	131	92	56	264	188	145
46. Iwonicz Zdrój	1419	115	179	103	55	32	192	306	437
47. Jaślika	231	11	51	17	21	8	76	23	24
48. Jedlicze	1844	67	476	165	86	64	359	289	338
49. Korczyzna	1151	110	306	148	79	36	165	147	160
50. Krosno	10755	320	1521	540	680	551	3045	2092	2006
51. Krościenko Wyżne	1027	112	283	95	71	36	172	115	143
52. Miejsce Piastowe	2081	202	454	143	135	90	414	344	299
53. Rymanów	1189	41	221	80	65	36	273	246	227
54. Wojaszówka - Odrzykoń	806	53	245	63	49	25	159	92	120
KROŚNIENSKI	22617	1169	4198	1528	1363	944	5381	3992	4042
55. Baligród	727	91	204	76	48	26	106	86	90

Gmina	Ogółem	do 5		6-12		13-15		16-19		20-24		25-44		45-60		powyżej		
		lat	lat	lat	lat	lat	lat	lat	lat	lat	lat	lat	lat	lat	lat	lat	lat	60 lat
56. Cisna	222	12	61	17	12	7	60	33	20									
57. Iesko	1483	62	303	153	128	55	252	251	279									
58. Olszanica	333	10	52	36	21	9	76	68	61									
59. Solina - Polańczyk	427	28	75	19	16	7	90	79	113									
LESKI	3192	203	695	301	225	104	584	517	563									
60. Grodzisko Dolne	1064	79	274	150	108	49	192	126	86									
61. Kuryłówka	794	55	202	83	50	21	155	133	95									
62. Leżajsk	2404	79	345	140	166	126	601	527	420									
63. Leżajsk - Giedlarowa	2467	164	717	262	181	158	456	311	218									
64. Nowa Sarzyna	2695	119	558	210	176	126	520	401	585									
LEŻAJSKI	9424	496	2096	845	681	480	1924	1498	1404									
65. Cieszanów	1033	76	274	100	57	31	226	150	119									
66. Horyniec Zdrój	349	25	69	16	8	10	74	63	84									
67. Lubaczów	3060	73	434	331	490	209	624	517	382									
68. Lubaczów - Basznia Dolna	624	58	229	128	38	15	69	46	41									
69. Narol	545	59	138	22	24	17	111	98	76									
70. Oleszyce	596	55	137	51	50	17	125	96	65									
71. Stary Dzików	350	36	105	35	26	5	62	46	35									
72. Wielkie Oczy	578	42	145	66	45	30	129	74	47									
LUBACZOWSKI	7135	424	1531	749	738	334	1420	1090	849									
73. Białobrzegi	1324	77	387	156	86	48	242	176	152									
74. Czarna (Łańcucka)	1741	81	502	191	134	86	323	241	183									
75. Łańcut	4649	230	979	362	347	222	1063	750	696									
76. Łańcut - Wysoka Łańcucka	2056	160	583	135	88	39	292	357	402									
77. Markowa	1008	115	321	83	60	29	147	125	128									
78. Rakszawa	456	47	114	34	31	13	81	76	60									
79. Żołyńia	1026	28	199	123	126	74	167	139	170									
ŁAŃCUCKI	12260	738	3085	1084	872	511	2315	1864	1791									
80. Borowa	1009	83	254	106	92	70	214	86	104									
81. Czermin	888	117	423	107	39	20	78	61	43									
82. Gawiłuszowice	314	12	139	52	19	5	39	19	29									
83. Mielec	17035	805	3669	1147	1144	732	4328	2739	2471									

Gmina	Ogółem	do 5 lat		6-12 lat		13-15 lat		16-19 lat		20-24 lat		25-44 lat		45-60 lat		powyżej 60 lat		
		lat	lat	lat	lat	lat	lat	lat	lat	lat	lat	lat	lat	lat	lat	lat	lat	lat
84. Mielec - Chorzelów	1398	91	321	154	86	86	45	264	230	207								
85. Padew Narodowa	1053	163	242	86	61	61	33	194	131	143								
86. Przecław	1525	190	530	161	61	61	37	281	154	111								
87. Radomyśl Wielki	1936	96	492	229	245	245	112	314	252	196								
88. Tuszów Narodowy	973	80	243	71	76	76	53	194	144	112								
89. Wadowice Górne	401	14	107	30	34	34	18	90	79	29								
MIELECKI	26532	1651	6420	2143	1857	1857	1125	5996	3895	3445								
90. Harasiuki	930	47	185	84	95	95	86	230	134	69								
91. Jarocin	662	46	286	101	21	21	8	83	73	44								
92. Jeżowe	1161	98	371	125	95	95	45	246	121	60								
93. Krzeszów	370	42	76	17	31	31	8	100	55	41								
94. Nisko	2562	247	646	190	122	122	88	529	390	350								
95. Rudnik n/Sanem	1185	46	311	138	93	93	48	172	182	195								
96. Ulanów	305	41	61	27	32	32	16	34	38	56								
NIŻAŃSKI	7175	567	1936	682	489	489	299	1394	993	815								
97. Bircza	413	32	100	58	33	33	12	71	66	41								
98. Dubiecko	312	6	63	20	25	25	9	92	55	42								
99. Fredropol	184	10	35	26	11	11	13	34	34	21								
100. Krasieczyn	299	21	68	38	18	18	4	62	47	41								
101. Krzywca	417	34	107	66	39	39	41	53	39	38								
102. Medyka	472	10	183	52	28	28	17	91	50	41								
103. Orły	661	75	269	69	23	23	13	85	81	46								
104. Przemysł	7899	392	1358	573	427	427	373	1711	1467	1598								
105. Przemysł - Hermanowice	377	7	100	47	28	28	13	92	24	66								
106. Stubno	510	18	78	73	68	68	53	110	60	50								
107. Żurawica	926	86	265	50	47	47	26	183	126	143								
PRZEMYSKI	12470	691	2626	1072	747	747	574	2584	2049	2127								
108. Adamówka	452	30	184	78	28	28	10	56	36	30								
109. Gać	299	31	75	16	11	11	8	65	47	46								
110. Jawornik Polski	364	35	98	35	16	16	15	57	56	52								
111. Kańczuga	1050	55	287	89	110	110	57	188	130	134								
112. Przeworsk	2656	161	571	313	216	216	113	464	451	367								
113. Przeworsk - Urzejowice	803	50	223	92	55	55	40	135	96	112								
114. Sieniawa	415	38	83	21	12	12	13	110	79	59								

Gmina	Ogółem	do 5 lat	6-12 lat	13-15 lat	16-19 lat	20-24 lat	25-44 lat	45-60 lat	powyżej 60 lat
115. Tryńcza	629	31	102	56	42	46	127	121	104
116. Zarzeczce	261	19	50	25	16	3	70	54	24
PRZEWORSKI	6929	450	1673	725	506	305	1272	1070	928
117. Iwierzycy	601	23	134	56	56	32	104	91	105
118. Ostrów	1325	152	357	98	68	53	326	176	95
119. Ropczyce	3070	128	739	352	284	161	625	446	335
120. Sędziszów Małopolski	1990	174	520	187	118	82	363	311	235
121. Wielopole Skrzyńskie	669	109	164	76	43	28	98	88	63
ROPZYCKO - SEDZISZOWSKI	7655	586	1914	769	569	356	1516	1112	833
122. Białowa	1467	62	483	191	140	76	231	171	113
123. Boguchwała	5046	322	1739	513	376	200	826	586	484
124. Chmielnik	1275	167	408	122	64	47	226	156	85
125. Dynów	981	12	142	80	110	80	249	169	139
126. Dynów - Bachórz	620	51	217	62	46	24	84	74	62
127. Głogów Małopolski	2207	99	521	173	106	85	590	361	272
128. Hyżne	885	42	360	82	32	46	167	81	75
129. Kamień	270	9	94	23	13	5	59	45	22
130. Krasne	1004	84	296	87	41	21	182	162	131
131. Lubenia	910	67	307	79	49	25	183	116	84
132. Sokołów Małopolski	1865	112	585	152	94	76	399	254	193
133. Świlcza	2607	187	714	222	189	92	540	417	246
134. Trzebownisko	1237	116	285	146	68	46	226	182	168
135. Tyczyn	2017	82	616	276	168	59	360	267	189
RZESZOWSKI	22391	1412	6767	2208	1496	882	4322	3041	2263
136. Besko	393	63	133	26	13	15	81	37	25
137. Bukowsko	604	26	219	65	25	29	88	82	70
138. Komańcza	454	35	94	35	20	18	93	70	89
139. Sanok	6283	169	1088	392	443	313	1455	1056	1367
140. Sanok - Gmina	2460	123	501	226	222	158	506	378	346
141. Tyrawa Wołoska	136	10	49	20	6	5	17	14	15
142. Zagórz	1211	40	255	104	90	47	252	201	222
143. Zarszyn	1154	70	302	83	70	48	256	152	173

Gmina	Ogółem	do 5 lat	6-12 lat	13-15 lat	16-19 lat	20-24 lat	25-44 lat	45-60 lat	powyżej 60 lat
SANOCKI	12695	536	2641	951	889	633	2748	1990	2307
144. Bojanów	1358	81	353	165	152	88	253	166	100
145. Pysznica	1618	119	456	145	131	85	312	232	138
146. Radomyśl n/Sanem	1306	99	355	118	100	24	253	178	179
147. Stalowa Wola	11863	312	1626	629	701	490	3178	2413	2514
148. Zaklików	383	9	68	22	26	11	105	63	79
149. Zaleszany	820	22	273	98	54	25	154	86	108
STALOWOWOLSKI	17348	642	3131	1177	1164	723	4255	3138	3118
150. Czudec	2169	224	581	189	123	96	415	281	260
151. Frysztak	2076	237	519	171	82	68	394	291	314
152. Niebylec	1528	176	423	150	123	77	272	159	154
153. Strzyżów	2693	162	657	294	269	87	457	399	368
154. Wiśniowa	1162	132	338	111	48	49	193	174	117
STRZYŻÓWSKI	9628	931	2518	915	645	377	1731	1304	1213
155. Baranów Sandomierski	811	64	200	86	53	32	125	127	124
156. Gorzyce	1164	78	289	77	76	43	192	183	226
157. Grębów	763	146	208	25	48	24	168	80	64
158. Nowa Dęba	1272	68	200	99	71	41	256	245	292
159. Tarnobrzeg	8828	397	1571	505	541	300	1993	1824	1697
TARNOBRZESKI	12838	753	2468	792	789	440	2734	2459	2403
TEREN	248425	14780	56266	20907	17292	11003	52350	39571	36262
RZESZÓW	36676	1401	5214	1621	1785	2445	11135	7078	5997
WOJEWÓDZTWO	285101	16181	61480	22528	19077	13448	63485	46649	42259

STRUKTURA CZYTELNIKÓW WG WIEKU - cz. 2

Gmina	% do ogółu									
	do 5 lat	6-12 lat	13-15 lat	16-19 lat	20-24 lat	25-44 lat	45-60 lat	powyżej 60 lat		
1. Czarna (bieszczadzka)	5,9	17,6	12,7	6,4	12,7	15,7	21,1	7,8		
2. Lutowska	1,7	6,7	11,1	6,1	11,1	32,2	15,0	16,1		
3. Ustrzyki Dolne	5,5	22,1	7,7	5,7	2,4	20,3	17,4	19,0		
BIESZCZADZKI	5,3	20,7	8,3	5,8	3,8	20,7	17,5	17,9		
4. Brzozów	8,4	25,7	9,7	9,9	5,1	14,9	14,4	11,8		
5. Domaradz	12,3	23,6	8,8	8,3	4,8	20,6	11,1	10,5		
6. Dydnia	7,2	28,9	10,1	5,4	1,7	22,3	14,9	9,6		
7. Haczów	5,6	24,3	9,9	9,5	5,2	17,3	12,9	15,4		
8. Jasienica Rosielna	11,6	27,8	9,9	7,7	3,9	16,2	14,7	8,3		
9. Nozdrzec	9,5	37,4	7,6	2,3	3,2	18,2	14,7	7,2		
BRZozowski	8,6	27,0	9,5	8,1	4,3	17,3	13,9	11,2		
10. Brzostek	4,0	15,1	9,1	10,1	9,4	25,1	14,9	12,3		
11. Czarna (dębicka)	1,5	15,3	16,7	7,6	5,8	23,9	17,3	11,9		
12. Dębica	3,2	15,5	4,9	5,5	2,4	25,1	21,5	22,0		
13. Dębica - Latoszyn	6,0	27,9	7,4	5,4	2,4	18,4	17,6	14,8		
14. Jodłowa	7,1	25,8	6,8	7,5	8,8	23,2	13,6	7,3		
15. Pilzno	2,3	30,2	14,2	7,5	5,5	20,7	11,6	8,1		
16. Żyraków	24,4	26,1	11,4	4,9	4,3	14,1	9,1	5,6		
DĘBICKI	6,3	21,3	8,4	6,3	4,2	21,9	16,8	14,8		
17. Chłopice	8,8	23,7	7,0	1,9	1,9	27,4	16,3	13,0		
18. Jarosław	2,1	14,8	6,0	8,2	5,4	24,7	19,0	19,6		
19. Jarosław - Pełkinie	0,9	16,7	9,8	9,9	10,7	24,4	16,4	11,2		
20. Iaszki	1,3	14,1	21,3	14,4	16,0	20,7	6,3	6,0		
21. Pawłosiów	19,3	38,2	9,6	1,7	1,4	12,7	9,2	7,8		
22. Pruchnik	2,1	23,5	13,3	5,3	2,8	18,2	20,4	14,4		
23. Radymno	5,2	25,2	7,2	3,0	2,1	20,8	21,3	15,2		
24. Radymno - Skołoszów	1,0	33,7	17,6	8,8	5,6	18,3	12,0	3,2		
25. Rokietnica	11,6	38,8	15,6	7,8	3,8	10,0	7,2	5,3		
26. Roźwienica	9,6	17,0	13,3	7,4	2,2	20,0	19,3	11,1		
27. Wiazownica	4,4	7,9	25,0	14,3	13,5	12,3	11,9	10,7		

% do ogółu

Gmina	do 5 lat	6-12 lat	13-15 lat	16-19 lat	20-24 lat	25-44 lat	45-60 lat	powyżej 60 lat
JAROSŁAWSKI	3,6	18,5	8,5	7,8	5,7	22,6	17,2	16,0
28. Brzyska	10,3	32,5	10,9	8,1	3,2	15,6	13,7	5,6
29. Dębowiec	7,3	31,3	10,4	5,1	3,3	12,9	20,0	9,8
30. Jasło	2,9	14,1	6,6	8,7	5,0	22,0	21,3	19,3
31. Jasło - Szebnie	4,4	19,2	7,6	11,0	11,5	20,6	13,9	11,8
32. Kołaczyce	2,3	18,9	5,7	6,9	5,9	20,3	23,3	16,8
33. Krempna	0,5	11,1	14,6	11,1	5,5	34,2	14,1	9,0
34. Nowy Żmigród	8,2	18,1	9,0	8,2	3,6	24,2	13,3	15,2
35. Osiek Jasielski	1,4	17,9	8,7	4,9	7,1	11,8	30,1	18,1
36. Skołyżyn	7,7	28,1	6,8	6,4	4,2	18,6	16,7	11,5
37. Tarnowiec	4,5	23,8	12,5	4,6	3,3	18,5	17,2	15,7
JASIELSKI	4,2	18,6	7,8	8,2	5,6	20,5	19,2	16,0
38. Cmolas	17,2	34,3	10,1	6,3	3,3	13,5	9,5	5,8
39. Dzikowiec	9,3	18,1	10,1	8,7	8,9	25,8	11,6	7,6
40. Kolbuszowa	7,4	21,8	7,5	6,8	5,0	24,8	15,2	11,5
41. Majdan Królewski	7,7	30,8	8,0	5,4	4,8	18,8	14,7	9,7
42. Niwiska	8,0	31,6	14,3	6,7	5,5	15,1	11,6	7,2
43. Raniżów	7,2	26,0	9,8	8,4	9,0	19,9	11,5	8,2
KOLBUSZOWSKI	8,9	25,2	9,0	7,0	5,7	21,5	13,3	9,5
44. Chorkówka	8,4	24,1	4,6	3,2	1,1	27,7	15,9	15,1
45. Dukla	5,0	20,0	11,2	7,9	4,8	22,6	16,1	12,4
46. Iwonicz Zdrój	8,1	12,6	7,3	3,9	2,3	13,5	21,6	30,8
47. Jaślika	4,8	22,1	7,4	9,1	3,5	32,9	10,0	10,4
48. Jedlicze	3,6	25,8	8,9	4,7	3,5	19,5	15,7	18,3
49. Korczyňa	9,6	26,6	12,9	6,9	3,1	14,3	12,8	13,9
50. Krosno	3,0	14,1	5,0	6,3	5,1	28,3	19,5	18,7
51. Krościenko Wyżne	10,9	27,6	9,3	6,9	3,5	16,7	11,2	13,9
52. Miejsce Piastowe	9,7	21,8	6,9	6,5	4,3	19,9	16,5	14,4
53. Rymanów	3,4	18,6	6,7	5,5	3,0	23,0	20,7	19,1
54. Wojaszówka - Odrzykoń	6,6	30,4	7,8	6,1	3,1	19,7	11,4	14,9

Gmina	% do ogółu									
	do 5 lat	6-12 lat	13-15 lat	16-19 lat	20-24 lat	25-44 lat	45-60 lat	powyżej 60 lat		
KROŚNIĘSKI	5,2	18,6	6,8	6,0	4,2	23,8	17,7	17,9		
55. Baligród	12,5	28,1	10,5	6,6	3,6	14,6	11,8	12,4		
56. Cisna	5,4	27,5	7,7	5,4	3,2	27,0	14,9	9,0		
57. Lesko	4,2	20,4	10,3	8,6	3,7	17,0	16,9	18,8		
58. Olszanica	3,0	15,6	10,8	6,3	2,7	22,8	20,4	18,3		
59. Solina - Polańczyk	6,6	17,6	4,4	3,7	1,6	21,1	18,5	26,5		
LESKI	6,4	21,8	9,4	7,0	3,3	18,3	16,2	17,6		
60. Grodzisko Dolne	7,4	25,8	14,1	10,2	4,6	18,0	11,8	8,1		
61. Kuryłówka	6,9	25,4	10,5	6,3	2,6	19,5	16,8	12,0		
62. Leżajsk	3,3	14,4	5,8	6,9	5,2	25,0	21,9	17,5		
63. Leżajsk - Giedlarowa	6,6	29,1	10,6	7,3	6,4	18,5	12,6	8,8		
64. Nowa Sarzyna	4,4	20,7	7,8	6,5	4,7	19,3	14,9	21,7		
LEŻAJSKI	5,3	22,2	9,0	7,2	5,1	20,4	15,9	14,9		
65. Cieszanów	7,4	26,5	9,7	5,5	3,0	21,9	14,5	11,5		
66. Horyniec Zdrój	7,2	19,8	4,6	2,3	2,9	21,2	18,1	24,1		
67. Lubaczów	2,4	14,2	10,8	16,0	6,8	20,4	16,9	12,5		
68. Lubaczów - Basznia Dolna	9,3	36,7	20,5	6,1	2,4	11,1	7,4	6,6		
69. Narol	10,8	25,3	4,0	4,4	3,1	20,4	18,0	13,9		
70. Oleszyce	9,2	23,0	8,6	8,4	2,9	21,0	16,1	10,9		
71. Stary Dzików	10,3	30,0	10,0	7,4	1,4	17,7	13,1	10,0		
72. Wielkie Oczy	7,3	25,1	11,4	7,8	5,2	22,3	12,8	8,1		
LUBACZOWSKI	5,9	21,5	10,5	10,3	4,7	19,9	15,3	11,9		
73. Białobrzegi	5,8	29,2	11,8	6,5	3,6	18,3	13,3	11,5		
74. Czarna (Łańcucka)	4,7	28,8	11,0	7,7	4,9	18,6	13,8	10,5		
75. Łańcut	4,9	21,1	7,8	7,5	4,8	22,9	16,1	15,0		
76. Łańcut - Wysoka Łańcucka	7,8	28,4	6,6	4,3	1,9	14,2	17,4	19,6		
77. Markowa	11,4	31,8	8,2	6,0	2,9	14,6	12,4	12,7		
78. Rakszawa	10,3	25,0	7,5	6,8	2,9	17,8	16,7	13,2		
79. Żółynia	2,7	19,4	12,0	12,3	7,2	16,3	13,5	16,6		

% do ogółu

Gmina	do 5 lat		6-12 lat		13-15 lat		16-19 lat		20-24 lat		25-44 lat		45-60 lat		powyżej 60 lat	
	lat	lat	lat	lat	lat	lat	lat	lat	lat	lat	lat	lat	lat	lat	lat	lat
ŁAŃCUCKI	6,0	25,2	8,8	7,1	4,2	18,9	15,2	14,6								
80. Borowa	8,2	25,2	10,5	9,1	6,9	21,2	8,5	10,3								
81. Czermin	13,2	47,6	12,0	4,4	2,3	8,8	6,9	4,8								
82. Gawiuszowice	3,8	44,3	16,6	6,1	1,6	12,4	6,1	9,2								
83. Mielec	4,7	21,5	6,7	6,7	4,3	25,4	16,1	14,5								
84. Mielec - Chorzelów	6,5	23,0	11,0	6,2	3,2	18,9	16,5	14,8								
85. Padew Narodowa	15,5	23,0	8,2	5,8	3,1	18,4	12,4	13,6								
86. Przeciław	12,5	34,8	10,6	4,0	2,4	18,4	10,1	7,3								
87. Radomyśl Wielki	5,0	25,4	11,8	12,7	5,8	16,2	13,0	10,1								
88. Tuszów Narodowy	8,2	25,0	7,3	7,8	5,4	19,9	14,8	11,5								
89. Wadowice Górne	3,5	26,7	7,5	8,5	4,5	22,4	19,7	7,2								
MIELECKI	6,2	24,2	8,1	7,0	4,2	22,6	14,7	13,0								
90. Harasiuki	5,1	19,9	9,0	10,2	9,2	24,7	14,4	7,4								
91. Jarocin	6,9	43,2	15,3	3,2	1,2	12,5	11,0	6,6								
92. Jeżowe	8,4	32,0	10,8	8,2	3,9	21,2	10,4	5,2								
93. Krzeszów	11,4	20,5	4,6	8,4	2,2	27,0	14,9	11,1								
94. Nisko	9,6	25,2	7,4	4,8	3,4	20,6	15,2	13,7								
95. Rudnik n/Sanem	3,9	26,2	11,6	7,8	4,1	14,5	15,4	16,5								
96. Ulanów	13,4	20,0	8,9	10,5	5,2	11,1	12,5	18,4								
NIŻAŃSKI	7,9	27,0	9,5	6,8	4,2	19,4	13,8	11,4								
97. Bircza	7,7	24,2	14,0	8,0	2,9	17,2	16,0	9,9								
98. Dubiecko	1,9	20,2	6,4	8,0	2,9	29,5	17,6	13,5								
99. Fredropol	5,4	19,0	14,1	6,0	7,1	18,5	18,5	11,4								
100. Krasieczyn	7,0	22,7	12,7	6,0	1,3	20,7	15,7	13,7								
101. Krzywca	8,2	25,7	15,8	9,4	9,8	12,7	9,4	9,1								
102. Medyka	2,1	38,8	11,0	5,9	3,6	19,3	10,6	8,7								
103. Orły	11,3	40,7	10,4	3,5	2,0	12,9	12,3	7,0								
104. Przemysł	5,0	17,2	7,3	5,4	4,7	21,7	18,6	20,2								
105. Przemysł - Hermanowice	1,9	26,5	12,5	7,4	3,4	24,4	6,4	17,5								
106. Stubno	3,5	15,3	14,3	13,3	10,4	21,6	11,8	9,8								
107. Żurawica	9,3	28,6	5,4	5,1	2,8	19,8	13,6	15,4								

Gmina	% do ogółu									
	do 5 lat	6-12 lat	13-15 lat	16-19 lat	20-24 lat	25-44 lat	45-60 lat	powyżej 60 lat		
PRZEMYSKI	5,5	21,1	8,6	6,0	4,6	20,7	16,4	17,1		
108. Adamówka	6,6	40,7	17,3	6,2	2,2	12,4	8,0	6,6		
109. Gać	10,4	25,1	5,4	3,7	2,7	21,7	15,7	15,4		
110. Jawornik Polski	9,6	26,9	9,6	4,4	4,1	15,7	15,4	14,3		
111. Kańczuga	5,2	27,3	8,5	10,5	5,4	17,9	12,4	12,8		
112. Przeworsk	6,1	21,5	11,8	8,1	4,3	17,5	17,0	13,8		
113. Przeworsk - Urzejowice	6,2	27,8	11,5	6,8	5,0	16,8	12,0	13,9		
114. Sieniawa	9,2	20,0	5,1	2,9	3,1	26,5	19,0	14,2		
115. Tryńcza	4,9	16,2	8,9	6,7	7,3	20,2	19,2	16,5		
116. Zarzecze	7,3	19,2	9,6	6,1	1,1	26,8	20,7	9,2		
PRZEWORSKI	6,5	24,1	10,5	7,3	4,4	18,4	15,4	13,4		
117. Iwierzyce	3,8	22,3	9,3	9,3	5,3	17,3	15,1	17,5		
118. Ostrów	11,5	26,9	7,4	5,1	4,0	24,6	13,3	7,2		
119. Ropczyce	4,2	24,1	11,5	9,3	5,2	20,4	14,5	10,9		
120. Sędziszów Małopolski	8,7	26,1	9,4	5,9	4,1	18,2	15,6	11,8		
121. Wielopole Skrzyńskie	16,3	24,5	11,4	6,4	4,2	14,6	13,2	9,4		
ROP CZYCKO - SĘDZISZOWSKI	7,7	25,0	10,0	7,4	4,7	19,8	14,5	10,9		
122. Błażowa	4,2	32,9	13,0	9,5	5,2	15,7	11,7	7,7		
123. Boguchwała	6,4	34,5	10,2	7,5	4,0	16,4	11,6	9,6		
124. Chmielnik	13,1	32,0	9,6	5,0	3,7	17,7	12,2	6,7		
125. Dynów	1,2	14,5	8,2	11,2	8,2	25,4	17,2	14,2		
126. Dynów - Bachórz	8,2	35,0	10,0	7,4	3,9	13,5	11,9	10,0		
127. Głogów Małopolski	4,5	23,6	7,8	4,8	3,9	26,7	16,4	12,3		
128. Hyżne	4,7	40,7	9,3	3,6	5,2	18,9	9,2	8,5		
129. Kamień	3,3	34,8	8,5	4,8	1,9	21,9	16,7	8,1		
130. Krasne	8,4	29,5	8,7	4,1	2,1	18,1	16,1	13,0		
131. Lubenia	7,4	33,7	8,7	5,4	2,7	20,1	12,7	9,2		
132. Sokołów Małopolski	6,0	31,4	8,2	5,0	4,1	21,4	13,6	10,3		
133. Świlcza	7,2	27,4	8,5	7,2	3,5	20,7	16,0	9,4		
134. Trzebownisko	9,4	23,0	11,8	5,5	3,7	18,3	14,7	13,6		
135. Tyczyn	4,1	30,5	13,7	8,3	2,9	17,8	13,2	9,4		

Gmina	% do ogółu									
	do 5 lat	6-12 lat	13-15 lat	16-19 lat	20-24 lat	25-44 lat	45-60 lat	powyżej 60 lat		
RZESZOWSKI	6,3	30,2	9,9	6,7	3,9	19,3	13,6	10,1		
136. Besko	16,0	33,8	6,6	3,3	3,8	20,6	9,4	6,4		
137. Bukowsko	4,3	36,3	10,8	4,1	4,8	14,6	13,6	11,6		
138. Komańcza	7,7	20,7	7,7	4,4	4,0	20,5	15,4	19,6		
139. Sanok	2,7	17,3	6,2	7,1	5,0	23,2	16,8	21,8		
140. Sanok - Gmina	5,0	20,4	9,2	9,0	6,4	20,6	15,4	14,1		
141. Tyrawa Wołoska	7,4	36,0	14,7	4,4	3,7	12,5	10,3	11,0		
142. Zagórz	3,3	21,1	8,6	7,4	3,9	20,8	16,6	18,3		
143. Zarszyn	6,1	26,2	7,2	6,1	4,2	22,2	13,2	15,0		
SANOCKI	4,2	20,8	7,5	7,0	5,0	21,6	15,7	18,2		
144. Bojanów	6,0	26,0	12,2	11,2	6,5	18,6	12,2	7,4		
145. Pysznica	7,4	28,2	9,0	8,1	5,3	19,3	14,3	8,5		
146. Radomyśl n/Sanem	7,6	27,2	9,0	7,7	1,8	19,4	13,6	13,7		
147. Stalowa Wola	2,6	13,7	5,3	5,9	4,1	26,8	20,3	21,2		
148. Zaklików	2,3	17,8	5,7	6,8	2,9	27,4	16,4	20,6		
149. Zaleszany	2,7	33,3	12,0	6,6	3,0	18,8	10,5	13,2		
STALOWOWOLSKI	3,7	18,0	6,8	6,7	4,2	24,5	18,1	18,0		
150. Czudec	10,3	26,8	8,7	5,7	4,4	19,1	13,0	12,0		
151. Fryszak	11,4	25,0	8,2	3,9	3,3	19,0	14,0	15,1		
152. Niebylec	11,5	27,7	9,8	8,0	5,0	17,8	10,4	10,1		
153. Strzyżów	6,0	24,4	10,9	10,0	3,2	17,0	14,8	13,7		
154. Wiśniewa	11,4	29,1	9,6	4,1	4,2	16,6	15,0	10,1		
STRZYŻÓWSKI	9,7	26,2	9,5	6,7	3,9	18,0	13,5	12,6		
155. Baranów Sandomierski	7,9	24,7	10,6	6,5	3,9	15,4	15,7	15,3		
156. Gorzyce	6,7	24,8	6,6	6,5	3,7	16,5	15,7	19,4		
157. Grębów	19,1	27,3	3,3	6,3	3,1	22,0	10,5	8,4		
158. Nowa Dęba	5,3	15,7	7,8	5,6	3,2	20,1	19,3	23,0		
159. Tarnobrzeg	4,5	17,8	5,7	6,1	3,4	22,6	20,7	19,2		

Gmina	% do ogółu							
	do 5 lat	6-12 lat	13-15 lat	16-19 lat	20-24 lat	25-44 lat	45-60 lat	powyżej 60 lat
TARNOBRZESKI	5,9	19,2	6,2	6,1	3,4	21,3	19,2	18,7
TEREN	5,9	22,6	8,4	7,0	4,4	21,1	15,9	14,6
RZESZÓW	3,8	14,2	4,4	4,9	6,7	30,4	19,3	16,4
WOJEWÓDZTWO	5,7	21,6	7,9	6,7	4,7	22,3	16,4	14,8

TABL. 16
STRUKTURA CZYTELNIKÓW WG ZAJĘCIA

Gmina	Ogółem	OuC.	OPr.	Poz.	% do ogółu		
					OuC.	OPr.	
1. Czarna (bieszczadzka)	204	103	48	53	50,5	23,5	26,0
2. Lutowska	180	58	87	35	32,2	48,3	19,4
3. Ustrzyki Dolne	2210	753	669	788	34,1	30,3	35,7
BIESZCZADZKI	2594	914	804	876	35,2	31,0	33,8
4. Brzozów	3222	1622	779	821	50,3	24,2	25,5
5. Domaradz	894	289	200	405	32,3	22,4	45,3
6. Dydnia	1074	467	298	309	43,5	27,7	28,8
7. Haczów	1453	611	359	483	42,1	24,7	33,2
8. Jasienica Rosielna	879	491	226	162	55,9	25,7	18,4
9. Nozdrzec	819	356	185	278	43,5	22,6	33,9
BRZozOWSKI	8341	3836	2047	2458	46,0	24,5	29,5
10. Brzostek	1540	614	450	476	39,9	29,2	30,9
11. Czarna (dębicka)	658	284	215	159	43,2	32,7	24,2
12. Debica	5717	1530	2171	2016	26,8	38,0	35,3
13. Dębica - Latoszyn	2467	1026	732	709	41,6	29,7	28,7
14. Jodłowa	617	248	131	238	40,2	21,2	38,6
15. Pilzno	2062	1141	532	389	55,3	25,8	18,9
16. Żyraków	1809	834	338	637	46,1	18,7	35,2
DĘBICKI	14870	5677	4569	4624	38,2	30,7	31,1
17. Chłopice	215	19	78	118	8,8	36,3	54,9
18. Jarosław	6668	2396	2941	1331	35,9	44,1	20,0
19. Jarosław - Pełkinie	786	349	230	207	44,4	29,3	26,3
20. Iaszk	319	180	85	54	56,4	26,6	16,9
21. Pawłosiów	574	288	115	171	50,2	20,0	29,8
22. Pruchnik	285	125	72	88	43,9	25,3	30,9
23. Radymno	559	196	187	176	35,1	33,5	31,5
24. Radymno - Skołoszów	410	265	97	48	64,6	23,7	11,7
25. Rokietnica	320	218	39	63	68,1	12,2	19,7
26. Roźwienica	135	66	33	36	48,9	24,4	26,7
27. Wiązownica	252	153	70	29	60,7	27,8	11,5

Gmina	Ogółem	OuC.	OPr.	Poz.	% do ogółu		
					OuC.	OPr.	Poz.
JAROSŁAWSKI	10523	4255	3947	2321	40,4	37,5	22,1
28. Brzyska	467	221	86	160	47,3	18,4	34,3
29. Dębowiec	550	305	143	102	55,5	26,0	18,5
30. Jasło	6097	1833	2155	2109	30,1	35,3	34,6
31. Jasło - Szebnie	1638	745	503	390	45,5	30,7	23,8
32. Kołaczyce	477	136	162	179	28,5	34,0	37,5
33. Krempna	199	84	70	45	42,2	35,2	22,6
34. Nowy Żmigród	631	282	138	211	44,7	21,9	33,4
35. Osiek Jasielski	492	188	131	173	38,2	26,6	35,2
36. Skołyszyn	1087	400	272	415	36,8	25,0	38,2
37. Tarnowiec	874	433	223	218	49,5	25,5	24,9
JASIELSKI	12512	4627	3883	4002	37,0	31,0	32,0
38. Cmolas	1195	570	229	396	47,7	19,2	33,1
39. Dzikowiec	873	329	289	255	37,7	33,1	29,2
40. Kolbuszowa	4421	1563	1462	1396	35,4	33,1	31,6
41. Majdan Królewski	814	333	207	274	40,9	25,4	33,7
42. Niwiska	741	378	157	206	51,0	21,2	27,8
43. Raniżów	1252	544	333	375	43,5	26,6	30,0
KOLBUSZOWSKI	9296	3717	2677	2902	40,0	28,8	31,2
44. Chorkówka	945	304	300	341	32,2	31,7	36,1
45. Dukla	1169	472	376	321	40,4	32,2	27,5
46. Iwonicz Zdrój	1419	301	459	659	21,2	32,3	46,4
47. Jaślika	231	92	89	50	39,8	38,5	21,6
48. Jedlicze	1844	636	571	637	34,5	31,0	34,5
49. Korczynna	1151	490	273	388	42,6	23,7	33,7
50. Krosno	10755	3473	4302	2980	32,3	40,0	27,7
51. Krościenko Wyżne	1027	399	230	398	38,9	22,4	38,8
52. Miejsce Piastowe	2081	611	700	770	29,4	33,6	37,0
53. Rymanów	1189	319	412	458	26,8	34,7	38,5
54. Wojaszówka - Odrzykoń	806	348	211	247	43,2	26,2	30,6
KROŚNIENSKI	22617	7445	7923	7249	32,9	35,0	32,1

Gmina	Ogółem	OUc.	OPr.	Poz.	% do ogółu	
					OUc.	OPr.
55. Baligród	727	346	154	227	47,6	21,2
56. Cisna	222	105	73	44	47,3	32,9
57. Lesko	1483	592	446	445	39,9	30,1
58. Olszanica	333	115	106	112	34,5	31,8
59. Solina - Polańczyk	427	80	147	200	18,7	34,4
LESKI	3192	1238	926	1028	38,8	29,0
60. Grodzisko Dolne	1064	572	237	255	53,8	22,3
61. Kuryłówka	794	256	230	308	32,2	29,0
62. Leżajsk	2404	823	898	683	34,2	37,4
63. Leżajsk - Giedlarowa	2467	1273	604	590	51,6	24,5
64. Nowa Sarzyna	2695	931	945	819	34,5	35,1
LEŻAJSKI	9424	3855	2914	2655	40,9	30,9
65. Cieszanów	1033	307	322	404	29,7	31,2
66. Horyniec Zdrój	349	61	113	175	17,5	32,4
67. Lubaczów	3060	1531	1091	438	50,0	35,7
68. Lubaczów - Basznia Dolna	624	419	77	128	67,1	12,3
69. Narol	545	134	169	242	24,6	31,0
70. Oleszyce	596	215	170	211	36,1	28,5
71. Stary Dzików	350	171	101	78	48,9	28,9
72. Wielkie Oczy	578	279	146	153	48,3	25,3
LUBACZOWSKI	7135	3117	2189	1829	43,7	30,7
73. Białobrzegi	1324	673	341	310	50,8	25,8
74. Czarna (Łańcucka)	1741	1057	372	312	60,7	21,4
75. Łańcut	4649	2026	1666	957	43,6	35,8
76. Łańcut - Wysoka Łańcucka	2056	725	574	757	35,3	27,9
77. Markowa	1008	509	222	277	50,5	22,0
78. Rakszawa	456	178	117	161	39,0	25,7
79. Żółnia	1026	476	227	323	46,4	22,1
ŁAŃCUCKI	12260	5644	3519	3097	46,0	28,7
80. Borowa	1009	488	313	208	48,4	31,0
81. Czermin	888	645	140	103	72,6	15,8

Gmina	Ogółem	OUc.	OPr.	Poz.	% do ogółu		
					OUc.	OPr.	Poz.
82. Gawłuszowice	314	224	55	35	71,3	17,5	11,1
83. Mielec	17035	5912	6324	4799	34,7	37,1	28,2
84. Mielec - Chorzelów	1398	628	451	319	44,9	32,3	22,8
85. Padew Narodowa	1053	323	283	447	30,7	26,9	42,5
86. Przecław	1525	676	385	464	44,3	25,2	30,4
87. Radomyśl Wielki	1936	903	492	541	46,6	25,4	27,9
88. Tuszów Narodowy	973	478	286	209	49,1	29,4	21,5
89. Wadowice Górne	401	185	142	74	46,1	35,4	18,5
MIELECKI	26532	10462	8871	7199	39,4	33,4	27,1
90. Harasiuki	930	467	288	175	50,2	31,0	18,8
91. Jarocin	662	387	112	163	58,5	16,9	24,6
92. Jeżowe	1161	420	270	471	36,2	23,3	40,6
93. Krzeszów	370	182	108	80	49,2	29,2	21,6
94. Nisko	2562	889	751	922	34,7	29,3	36,0
95. Rudnik n/Sanem	1185	615	252	318	51,9	21,3	26,8
96. Ulanów	305	175	57	73	57,4	18,7	23,9
NIŻAŃSKI	7175	3135	1838	2202	43,7	25,6	30,7
97. Bircza	413	199	86	128	48,2	20,8	31,0
98. Dubiecko	312	86	104	122	27,6	33,3	39,1
99. Fredropol	184	92	52	40	50,0	28,3	21,7
100. Krasieczyn	299	102	97	100	34,1	32,4	33,4
101. Krzywca	417	246	108	63	59,0	25,9	15,1
102. Medyka	472	272	123	77	57,6	26,1	16,3
103. Orły	661	403	150	108	61,0	22,7	16,3
104. Przemysł	7899	1928	2593	3378	24,4	32,8	42,8
105. Przemysł - Hermanowice	377	185	115	77	49,1	30,5	20,4
106. Stubno	510	255	157	98	50,0	30,8	19,2
107. Żurawica	926	426	267	233	46,0	28,8	25,2
PRZEMYSKI	12470	4194	3852	4424	33,6	30,9	35,5
108. Adamówka	452	316	72	64	69,9	15,9	14,2
109. Gać	299	83	103	113	27,8	34,4	37,8
110. Jawornik Polski	364	161	92	111	44,2	25,3	30,5
111. Kańczuga	1050	589	203	258	56,1	19,3	24,6

Gmina	Ogółem	OUc.	OPr.	Poz.	% do ogółu		
					OUc.	OPr.	Poz.
112. Przeworsk	2656	1019	826	811	38,4	31,1	30,5
113. Przeworsk - Urzejowice	803	398	186	219	49,6	23,2	27,3
114. Sieniawa	415	81	150	184	19,5	36,1	44,3
115. Tryńcza	629	265	194	170	42,1	30,8	27,0
116. Zarzecze	261	112	101	48	42,9	38,7	18,4
PRZEWORSKI	6929	3024	1927	1978	43,6	27,8	28,5
117. Iwierzyce	601	242	159	200	40,3	26,5	33,3
118. Ostrów	1325	420	369	536	31,7	27,8	40,5
119. Ropczyce	3070	1331	926	813	43,4	30,2	26,5
120. Sędziszów Małopolski	1990	926	552	512	46,5	27,7	25,7
121. Wielopole Skrzyńskie	669	311	155	203	46,5	23,2	30,3
ROPczyCKO - SĘDZISZOWSKI	7655	3230	2161	2264	42,2	28,2	29,6
122. Białowa	1467	940	309	218	64,1	21,1	14,9
123. Boguchwała	5046	2481	1236	1329	49,2	24,5	26,3
124. Chmielnik	1275	532	329	414	41,7	25,8	32,5
125. Dynów	981	268	408	305	27,3	41,6	31,1
126. Dynów - Bachórz	620	276	119	225	44,5	19,2	36,3
127. Głogów Małopolski	2207	954	829	424	43,2	37,6	19,2
128. Hyżne	885	506	199	180	57,2	22,5	20,3
129. Kamień	270	147	82	41	54,4	30,4	15,2
130. Krasne	1004	457	325	222	45,5	32,4	22,1
131. Lubenia	910	380	235	295	41,8	25,8	32,4
132. Sokołów Małopolski	1865	896	559	410	48,0	30,0	22,0
133. Świlcza	2607	1093	852	662	41,9	32,7	25,4
134. Trzebownisko	1237	555	351	331	44,9	28,4	26,8
135. Tyczyn	2017	1162	538	317	57,6	26,7	15,7
RZESZOWSKI	22391	10647	6371	5373	47,6	28,5	24,0
136. Besko	393	188	92	113	47,8	23,4	28,8
137. Bukowsko	604	325	144	135	53,8	23,8	22,4
138. Komańcza	454	140	137	177	30,8	30,2	39,0
139. Sanok	6283	2090	2276	1917	33,3	36,2	30,5
140. Sanok - Gmina	2460	997	739	724	40,5	30,0	29,4
141. Tyrawa Wołoska	136	87	26	23	64,0	19,1	16,9

Gmina	Ogółem	OUc.	OPr.	Poz.	% do ogółu		
					OUc.	OPr.	Poz.
142. Zagórz	1211	546	383	282	45,1	31,6	23,3
143. Zarszyn	1154	433	326	395	37,5	28,2	34,2
SANOCKI	12695	4806	4123	3766	37,9	32,5	29,7
144. Bojanów	1358	756	264	338	55,7	19,4	24,9
145. Pysznica	1618	802	450	366	49,6	27,8	22,6
146. Radomyśl n/Sanem	1306	635	317	354	48,6	24,3	27,1
147. Stalowa Wola	11863	2735	5000	4128	23,1	42,1	34,8
148. Zaklików	383	126	151	106	32,9	39,4	27,7
149. Zaleszany	820	463	180	177	56,5	22,0	21,6
STALOWOWOLSKI	17348	5517	6362	5469	31,8	36,7	31,5
150. Czudec	2169	886	608	675	40,8	28,0	31,1
151. Frysztak	2076	476	491	1109	22,9	23,7	53,4
152. Niebylec	1528	837	344	347	54,8	22,5	22,7
153. Strzyżów	2693	1107	692	894	41,1	25,7	33,2
154. Wiśniowa	1162	540	280	342	46,5	24,1	29,4
STRZYŻOWSKI	9628	3846	2415	3367	39,9	25,1	35,0
155. Baranów Sandomierski	811	346	198	267	42,7	24,4	32,9
156. Gorzyce	1164	396	333	435	34,0	28,6	37,4
157. Grębów	763	439	218	106	57,5	28,6	13,9
158. Nowa Dęba	1272	371	435	466	29,2	34,2	36,6
159. Tarnobrzeg	8828	2570	3374	2884	29,1	38,2	32,7
TARNOBRZEŃSKI	12838	4122	4558	4158	32,1	35,5	32,4
TEREN	248425	97308	77876	73241	39,2	31,3	29,5
RZESZÓW	36676	12148	16521	8007	33,1	45,0	21,8
WOJEWÓDZTWO	285101	109456	94397	81248	38,4	33,1	28,5

TABL. 17
DZIAŁALNOŚĆ INFORMACYJNA

Gmina	Licz. m-c	Il.pren. czasop.	Il.udos. czasop.	Il.udz. inform.
1. Czarna (bieszczadzka)	35			453
2. Lutowiska	4		25	54
3. Ustrzyki Dolne	114	46	3539	3778
BIESZCZADZKI	153	46	3564	4285
4. Brzozów	103	32	412	1085
5. Domaradz	36			139
6. Dydnia	84	20	325	663
7. Haczów	87	24	133	2150
8. Jasienica Rosielna	16		11	343
9. Nozdrzec	53	12	130	144
BRZOZOWSKI	379	88	1011	4524
10. Brzostek	43	17		
11. Czarna (dębicka)	8	6	43	150
12. Dębica	48	27	6313	4437
13. Dębica - Latoszyn	8			1012
14. Jodłowa	1	3	89	
15. Pilzno	22			
16. Żyraków	49			3523
DĘBICKI	179	53	6445	9122
17. Chłopice	24			15
18. Jarosław	94	28	5952	8659
19. Jarosław - Pełkinie	42	19	662	86
20. Laszki	30			188
21. Pawłosiów	48	7	35	107
22. Pruchnik	31	3		25
23. Radymno	8			1500
24. Radymno - Skołoszów	23			135
25. Rokietnica	16		70	121
26. Roźwienica	12			97
27. Wiązownica	50	12	12	37
JAROSŁAWSKI	378	69	6731	10970
28. Brzyska	24			59
29. Dębowiec	8	1		13
30. Jasło	63	47	13161	33874
31. Jasło - Szebnie	171	30	2663	6292
32. Kołaczyce	18			237
33. Krempna	10	2	119	308
34. Nowy Żmigród	14	4	147	332
35. Osiek Jasielski	18	8	588	419
36. Skołyszyn	36	13	301	1495
37. Tarnowiec	22			68
JASIELSKI	384	105	16979	43097
38. Cmolas	61	12		
39. Dzikowiec	143	11	945	272
40. Kolbuszowa	179	45	940	630
41. Majdan Królewski	15	13		20
42. Niwiska	24	2		141
43. Raniżów	8			
KOLBUSZOWSKI	430	83	1885	1063
44. Chorkówka	98	18	215	60

Gmina	Licz. m-c	Il.pren. czasop.	Il.udos. czasop.	Il.udz. inform.
45. Dukla	10	4		1220
46. Iwonicz Zdrój	72	6	301	596
47. Jaśliska	2			
48. Jedlicze	39	12	71	1541
49. Korczyn	31	18	31	1193
50. Krosno	230	104	40973	36339
51. Krościenko Wyżne	73	10		27
52. Miejsce Piastowe	161	44	292	484
53. Rymanów	14	4	17	149
54. Wojaszówka - Odrzykoń	51			681
KROŚNIĘSKI				
	781	220	41900	42290
55. Baligród	20			123
56. Cisna	24	7	130	547
57. Lesko	74	7	2979	137
58. Olszanica	27			
59. Solina - Polańczyk	22			
LESKI				
	167	14	3109	807
60. Grodzisko Dolne	81	14	98	
61. Kuryłówka	37			
62. Leżajsk	48	4	1467	5897
63. Leżajsk - Giedlarowa	102	52	4415	1518
64. Nowa Sarzyna	56	8	688	626
LEŻAJSKI				
	324	78	6668	8041
65. Cieszanów	169	5		216
66. Horyniec Zdrój	31	15		
67. Lubaczów	70	27	2773	4879
68. Lubaczów - Basznia Dolna	96			
69. Narol	52	10	250	1860
70. Oleszyce	50			
71. Stary Dzików	24			161
72. Wielkie Oczy	44			428
LUBACZOWSKI				
	536	57	3023	7544
73. Białobrzegi	45	28	399	151
74. Czarna (łańcucka)	40	35	788	62
75. Łańcut	101	6	62	280
76. Łańcut - Wysoka Łańcucka	56			
77. Markowa	61	19	185	152
78. Rakszawa	19	4	112	26
79. Żołyń	48	11		
ŁAŃCUCKI				
	370	103	1546	671
80. Borowa	40	10	1505	10
81. Czermin	27	1	22	137
82. Gawłuszowice	30		356	42
83. Mielec	206	81	6508	2855
84. Mielec - Chorzeliów	51			
85. Padew Narodowa	68	26	2317	3448
86. Przecław	73			446
87. Radomyśl Wielki	34	5	237	120
88. Tuszów Narodowy	216	3	800	281
89. Wadowice Górne	11	7	194	334
MIELECKI				
	756	133	11939	7673
90. Harasiuki	39	4	2499	1646

Gmina	Licz. m-c	Il.pren. czasop.	Il.udos. czasop.	Il.udz. inform.
91. Jarocin	22			9
92. Jeżowe	59	28	353	1324
93. Krzeszów	6			46
94. Nisko	34	21	1864	9394
95. Rudnik n/Sanem	34	17	215	
96. Ulanów	70			209
NIŻAŃSKI				
	264	70	4931	12628
97. Bircza	20	1	357	778
98. Dubiecko	10	4		103
99. Fredropol	17			
100. Krasieczyn	36			30
101. Krzywczka	18			141
102. Medyka	98		70	120
103. Orły	50			745
104. Przemyśl	183	158	5118	24069
105. Przemyśl - Hermanowice	44			285
106. Stubno	33			118
107. Żurawica	46	2	6	111
PRZEMYSKI				
	555	165	5551	26500
108. Adamówka	8	12	43	
109. Gać	33	10	57	73
110. Jawornik Polski	53			155
111. Kańczuga	37	7	50	27
112. Przeworsk	89	36		6070
113. Przeworsk - Urzejowice	45			101
114. Sieniawa	9			
115. Tryńcza	44			180
116. Zarzecze	41	2		365
PRZEWORSKI				
	359	67	150	6971
117. Iwierzycze	34		23	643
118. Ostrów	24	17	2407	234
119. Ropczyce	71	56	3243	1207
120. Sędziszów Małopolski	77	18	458	288
121. Wielopole Skrzyńskie	56			25
ROPCZYCKO - SĘDZISZOWSKI				
	262	91	6131	2397
122. Białowa	114			937
123. Boguchwała	75	7	1036	398
124. Chmielnik	68	1	101	482
125. Dynów	25	5	130	50
126. Dynów - Bachórz	104			1537
127. Głogów Małopolski	47	17	121	109
128. Hyżne	32	3	277	234
129. Kamień	16	6	225	40
130. Krasne	18			23
131. Lubenia	52			486
132. Sokołów Małopolski	164	37	34029	5052
133. Świlcza	72	4	262	1060
134. Trzebownisko	40	12	474	3681
135. Tyczyn	105	5		5993
RZESZOWSKI				
	932	97	36655	20082
136. Besko	12			
137. Bukowsko	24	8		95
138. Komańcza	26			248
139. Sanok	74	20	1825	1601

Gmina	Licz. m-c	Il.pren. czasop.	Il.udos. czasop.	Il.udz. inform.
140. Sanok - Gmina	123			1373
141. Tyrawa Wołoska	12			
142. Zagórz	30	1		567
143. Zarszyn	53	16		172
SANOCKI	354	45	1825	4056
144. Bojanów	93	33	3402	2358
145. Pysznica	26	17	1318	440
146. Radomyśl n/Sanem	172	18	308	1966
147. Stalowa Wola	202	95	14964	4510
148. Zaklików	6	5		10
149. Zaleszany	36	1	12	8
STAŁOWOWOLSKI	535	169	20004	9292
150. Czudec	109	36	647	359
151. Frysztak	81	1	64	2478
152. Niebylec	64	26	668	893
153. Strzyżów	112	13	517	234
154. Wiśniowa	45	12	712	278
STRZYŻOWSKI	411	88	2608	4242
155. Baranów Sandomierski	40	16	25	28
156. Gorzyce	12	1		422
157. Grębów	48			403
158. Nowa Dęba	40	19	391	52
159. Tarnobrzeg	133	54	6208	8065
TARNOBRZESKI	273	90	6624	8970
TEREN	8782	1931	189279	235225
RZESZÓW	371	292	12393	41428
WOJEWÓDZTWO	9153	2223	201672	276653

TABL. 18
UDOSTĘPNIENIA PREZENCYJNE

Gmina	Ogółem	książ.	czas. nieop.	zb.sp.	I-net	% do ogółu		
						ks.	cz.	I-net
1. Czarna (bieszczadzka)	471	450			21	95,5		4,5
2. Lutowska	157	132	25			84,1	15,9	
3. Ustrzyki Dolne	15108	6644	3539	2383	2542	44,0	23,4	15,8
BIESZCZADZKI	15736	7226	3564	2383	2563	45,9	22,6	15,1
4. Brzozów	2531	1574	412		545	62,2	16,3	21,5
5. Domaradz	530	263			267	49,6		50,4
6. Dydnia	2721	808	325		1588	29,7	11,9	58,4
7. Haczów	1353	465	133		755	34,4	9,8	55,8
8. Jasienica Rosielna	572	196	11		365	34,3	1,9	63,8
9. Nozdrzec	899	163	130		606	18,1	14,5	67,4
BRZozOWSKI	8606	3469	1011		4126	40,3	11,7	47,9
10. Brzostek								
11. Czarna (dębicka)	135	92	43			68,1	31,9	
12. Dębica	18890	12577	6313			66,6	33,4	
13. Dębica - Latoszyn	14	8			6			42,9
14. Jodłowa	260		89		171		34,2	65,8
15. Pilzno								
16. Żyraków	241	16			225	6,6		93,4
DĘBICKI	19540	12693	6445		402	65,0	33,0	2,1
17. Chłopice	50	50				100,0		
18. Jarosław	12517	5635	5952	70	860	45,0	47,6	0,6
19. Jarosław - Pełkinie	1285	623	662			48,5	51,5	
20. Iaszki	586	304			282	51,9		48,1
21. Pawłosiów	274	239	35			87,2	12,8	
22. Pruchnik	48	38			10	79,2		20,8
23. Radymno	493	493				100,0		
24. Radymno - Skołoszów								
25. Rokietnica	191	51	70		70	26,7	36,6	36,6
26. Rożwienica	113	113				100,0		
27. Wiązownica	177	97	12		68	54,8	6,8	38,4

Gmina	Ogółem		książ.		czas.		zb.sp.		I-net		% do ogółu		
			nieop.								ks.	cz.	z.s.
JAROSŁAWSKI	15734	7643	6731	70	1290	48,6	42,8	0,4	8,2				
28. Brzyska	146	111			35	76,0			24,0				
29. Dębowiec	137	7		21	109	5,1		15,3	79,6				
30. Jasło	24544	9601	13161	189	1593	39,1	53,6	0,8	6,5				
31. Jasło - Szebnie	13709	7776	2663	242	3028	56,7	19,4	1,8	22,1				
32. Kołaczyce	320	320				100,0							
33. Krepna	960	639	119		202	66,6	12,4		21,0				
34. Nowy Żmigród	669	497	147		25	74,3	22,0		3,7				
35. Osiek Jasielski	739	132	588	19		17,9	79,6	2,6					
36. Skołyszyn	3047	2424	301		322	79,6	9,9		10,6				
37. Tarnowiec	2456	287			2169	11,7			88,3				
JASIELSKI	46727	21794	16979	471	7483	46,6	36,3	1,0	16,0				
38. Cmolas													
39. Dzikowiec	2372	32	945		1395	1,3	39,8		58,8				
40. Kolbuszowa	2985	671	940	298	1076	22,5	31,5	10,0	36,0				
41. Majdan Królewski	154	105			49	68,2			31,8				
42. Niwiska	1317	1015			302	77,1			22,9				
43. Raniżów	1	1				100,0							
KOLBUSZOWSKI	6829	1824	1885	298	2822	26,7	27,6	4,4	41,3				
44. Chorkówka	287	69	215		3	24,0	74,9		1,0				
45. Dukla	317	305			12	96,2			3,8				
46. Iwonicz Zdrój	883	244	301		338	27,6	34,1		38,3				
47. Jaśliśka													
48. Jedlicze	759	221	71		467	29,1	9,4		61,5				
49. Korczynna	306	158	31		117	51,6	10,1		38,2				
50. Krosno	81582	35567	40973	489	4553	43,6	50,2	0,6	5,6				
51. Krościenko Wyzne	453		453			100,0							
52. Miejsce Piastowe	1563	1055	292	135	81	67,5	18,7	8,6	5,2				
53. Rymanów	45	13	17		15	28,9	37,8		33,3				
54. Wojaszówka - Odrzykoń	473	294			179	62,2			37,8				
KROŚNIENSKI	86668	37926	41900	624	6218	43,8	48,3	0,7	7,2				

Gmina	Ogółem	ksiaż.	czas.	zb.sp.	I-net	% do ogółu		
						ks.	cz.	z.s.
55. Baligród	739	297			442	40,2		59,8
56. Cisna	1235	1100	130	5		89,1	10,5	0,4
57. Lesko	4648	731	2979		938	15,7	64,1	20,2
58. Olszanica	64	64				100,0		
59. Solina - Polańczyk	77	77				100,0		
LESKI	6763	2269	3109	5	1380	33,6	46,0	0,1
60. Grodzisko Dolne	98		98			100,0		
61. Kuryłówka	2	2				100,0		
62. Leżajsk	3395	1703	1467		225	50,2	43,2	6,6
63. Leżajsk - Giedlarowa	12844	5049	4415		3380	39,3	34,4	26,3
64. Nowa Sarzyna	1015	261	688	60	6	25,7	67,8	5,9
LEŻAJSKI	17354	7015	6668	60	3611	40,4	38,4	0,3
65. Cieszanów	78	20		43	15	25,6		55,1
66. Horyniec Zdrój								19,2
67. Lubaczów	16075	12726	2773		576	79,2	17,3	3,6
68. Lubaczów - Baszonia Dolna								
69. Narol	1493	621	250		622	41,6	16,7	41,7
70. Oleszyce								
71. Stary Dzików	113	113				100,0		
72. Wielkie Oczy	1075	823			252	76,6		23,4
LUBACZOWSKI	18834	14303	3023	43	1465	75,9	16,1	0,2
73. Białobrzegi	1600	1148	399		53	71,8	24,9	3,3
74. Czarna (Łańcucka)	928	62	788		78	6,7	84,9	8,4
75. Łańcut	580	4	62	222	292	0,7	10,7	38,3
76. Łańcut - Wysoka Łańcucka	141	141				100,0		
77. Markowa	636	325	185		126	51,1	29,1	19,8
78. Rakszawa	279	131	112		36	47,0	40,1	12,9
79. Żółynia								
ŁAŃCUCKI	4164	1811	1546	222	585	43,5	37,1	5,3
80. Borowa	1543	11	1505		27	0,7	97,5	1,7
81. Czermin	190	125	22		43	65,8	11,6	22,6

Gmina	Ogółem		książ.		czas. zb.sp.		I-net		% do ogółu			
									ks.	cz.	z.s.	I-net
82. Gawłuszowice	1689	737	356	596	43,6	21,1	35,3					
83. Mielec	15257	3391	6508	2210	3148	42,7	14,5	20,6				
84. Mielec - Chorzelów	8175	3219	2317	2639	39,4	28,3	32,3					
85. Padew Narodowa	613	558	55	55	91,0		9,0					
86. Przecław	398	161	237	783	40,5	59,5	38,6					
87. Radomyśl Wielki	2028	445	800	139	21,9	39,4	20,8					
88. Tuszów Narodowy	667	334	194		50,1	29,1						
89. Wadowice Górne												
MIELECKI	30560	8981	11939	2210	7430	39,1	7,2	24,3				
90. Harasiuki	9134	4801	2499	1834	52,6	27,4	20,1					
91. Jarocin	64	50	14	14	78,1		21,9					
92. Jeżowe	3030	778	353	109	25,7	11,7	3,6					
93. Krzeszów	155	85	70	70	54,8		45,2					
94. Nisko	4607	1039	1864	531	1173	40,5	11,5	25,5				
95. Rudnik n/Sanem	319	104	215	116	32,6	67,4	18,7					
96. Ulanów	621	505			81,3							
NIŻAŃSKI	17930	7362	4931	640	4997	41,1	27,5	3,6				
97. Bircza	1611	1197	357	57	74,3	22,2	3,5					
98. Dubiecko	48	31	17	17	64,6		35,4					
99. Fredropol	240	115	125	125	47,9		52,1					
100. Krasieczyn	315	172	143	143	54,6		45,4					
101. Krzywca	197	164	33	33	83,2		16,8					
102. Medyka	325	176	79	79	54,2	21,5	24,3					
103. Orły	1222	1222			100,0							
104. Przemyśl	18380	7273	5118	2519	3470	39,6	13,7	18,9				
105. Przemyśl - Hermanowice	285	131	154	154	46,0		54,0					
106. Stubno	277	193	84	84	69,7		30,3					
107. Żurawica	200	194	6	6	97,0	3,0						
PRZEMYSKI	23100	10868	5551	2519	4162	47,0	24,0	10,9				
108. Adamówka	651	608	43	14	93,4	6,6	14,3					
109. Gać	98	27	57	286	27,6	58,2	43,9					
110. Jawornik Polski	651	365	50	211	56,1	9,5	40,3					
111. Kańczuga	524	263			50,2							

Gmina	Ogółem		książ.	czas. zb.sp. nieop.	I-net	% do ogółu		
	1684	1339				345	79,5	cz.
112. Przeworsk	1684	1339	345	79,5	20,5			
113. Przeworsk - Urzejowice			21		100,0			
114. Sieniawa	21		35	94,0	6,0			
115. Tryńcza	588	553		100,0				
116. Zarzecze	1073	1073						
PRZEWORSKI	5290	4228	912	79,9	2,8	17,2		
117. Iwierzycze	534	448	23	83,9	4,3	11,8		
118. Ostrów	2950	224	2407	319	7,6	81,6	10,8	
119. Ropczyce	4829	1411	3243	175	29,2	67,2	3,6	
120. Sędziszów Małopolski	2174	908	458	808	41,8	21,1	37,2	
121. Wielopole Skrzyńskie	52	25	27	48,1		51,9		
ROPczyCKO - SĘDZISZOWSKI	10539	3016	6131	1392	28,6	58,2	13,2	
122. Białowa	1049	969	80	92,4		7,6		
123. Boguchwała	10436	7429	1036	423	71,2	9,9	4,1	14,8
124. Chmielnik	1376	724	101	551	52,6	7,3	40,0	
125. Dynów	165	35	130		21,2	78,8		
126. Dynów - Bachórz	2373	1805	568		76,1		23,9	
127. Głogów Małopolski	578	124	121	333	21,5	20,9	57,6	
128. Hyżne	344	67	277		19,5	80,5		
129. Kamień	506	165	225	116	32,6	44,5	22,9	
130. Krasne	1299	1299			100,0			
131. Lubenia	4		4			100,0		
132. Sokołów Małopolski	43872	8918	34029	925	20,3	77,6	2,1	
133. Świlcza	3520	536	262	139	15,2	7,4	3,9	73,4
134. Trzebownisko	852	148	474	230	17,4	55,6	27,0	
135. Tyczyn	17046	16646	400		97,7		2,3	
RZESZOWSKI	83420	38865	36655	562	46,6	43,9	0,7	8,8
136. Besko			5	99,1		0,9		
137. Bukowsko	574	569	263	1,1		98,9		
138. Komańcza	266	3						
139. Sanok	4234	2014	1825	200	47,6	43,1	4,7	4,6
140. Sanok - Gmina	3305	1082	2223		32,7		67,3	
141. Tyrawa Wołoska	10	10						

Gmina	Ogółem książ.		czas. zb.sp. nieop.	I-net	% do ogółu		
	ks.	cz.			z.s.	I-net	
142. Zagórz	379	377		2	99,5		0,5
143. Zarszyn	712	703		9	98,7		1,3
SANOCKI	9480	4758	1825	200	2697	19,3	2,1
144. Bojanów	5311	1909	3402		35,9	64,1	
145. Pysznica	1928	490	1318	120	25,4	68,4	6,2
146. Radomyśl n/Sanem	1943	1420	308	215	73,1	15,9	11,1
147. Stalowa Wola	31598	6597	14964	117	9920	47,4	0,4
148. Zaklików	67	42		25	62,7		37,3
149. Zaleszany	383	139	12	232	36,3	3,1	60,6
STALOWOWOLSKI	41230	10597	20004	117	10512	25,7	48,5
150. Czudec	1531	719	647	165	47,0	42,3	10,8
151. Frysztak	1228	795	64	369	64,7	5,2	30,0
152. Niebylec	2525	1266	668	591	50,1	26,5	23,4
153. Strzyżów	1257	297	517	443	23,6	41,1	35,2
154. Wiśniowa	3850	2244	712	894	58,3	18,5	23,2
STRZYŻOWSKI	10391	5321	2608	2462	51,2	25,1	23,7
155. Baranów Sandomierski	129	75	25	29	58,1	19,4	22,5
156. Gorzyce	450	32		418	7,1		92,9
157. Grębów	1268	870		398	68,6		31,4
158. Nowa Dęba	608	62	391	155	10,2	64,3	25,5
159. Tarnobrzeg	15634	8037	6208	63	1326	39,7	0,4
TARNOBRZESKI	18089	9076	6624	63	2326	50,2	36,6
TEREN	496984	221045	189279	10487	76173	44,5	38,1
RZESZÓW	134697	116064	12393	6240	86,2	9,2	4,6
WOJEWÓDZTWO	631681	337109	201672	16727	76173	53,4	31,9
						2,6	12,1

TABL. 19
ODWIEDZINY

Gmina	2022	2023	+	-
1. Czarna (bieszczadzka)	443	448	5	
2. Lutowiska	228	157		-71
3. Ustrzyki Dolne	8366	13339	4973	
BIESZCZADZKI	9037	13944	4978	-71
4. Brzozów	3086	4326	1240	
5. Domaradz	962	599		-363
6. Dydnia	4354	4518	164	
7. Haczów	2698	8887	6189	
8. Jasienica Rosielna	1841	1951	110	
9. Nozdrzec	1506	1440		-66
BRZOZOWSKI	14447	21721	7703	-429
10. Brzostek				
11. Czarna (dębicka)	1780	41		-1739
12. Dębica	3065	2566		-499
13. Dębica - Latoszyn	36	237	201	
14. Jodłowa	200	171		-29
15. Pilzno	38			-38
16. Żyraków	9502	241		-9261
DĘBICKI	14621	3256	201	-11566
17. Chłopice	45	35		-10
18. Jarosław	9107	11668	2561	
19. Jarosław - Pełkinie	1172	1623	451	
20. Laszki	265	225		-40
21. Pawłosiów	902	807		-95
22. Pruchnik	47	21		-26
23. Radymno	204	340	136	
24. Radymno - Skołoszów		135	135	
25. Rokietnica	66	51		-15
26. Roźwienica	97	93		-4
27. Wiązownica	420	156		-264
JAROSŁAWSKI	12325	15154	3283	-454
28. Brzyska	90	105	15	
29. Dębowiec	108	114	6	
30. Jasło	8209	11105	2896	
31. Jasło - Szebnie	25796	20573		-5223
32. Kołaczyce	144	173	29	
33. Krempna	293	374	81	
34. Nowy Żmigród	322	372	50	
35. Osiek Jasielski	480	494	14	
36. Skołyszyn	1646	1826	180	
37. Tarnowiec	1361	806		-555
JASIELSKI	38449	35942	3271	-5778
38. Cmolas	4974	6030	1056	
39. Dzikowiec	3473	4106	633	
40. Kolbuszowa	20027	25434	5407	
41. Majdan Królewski	1709	1397		-312
42. Niwiska	2313	3308	995	
43. Raniżów	1555	692		-863
KOLBUSZOWSKI	34051	40967	8091	-1175
44. Chorkówka	192	152		-40
45. Dukla	257	124		-133

Gmina	2022	2023	+	-
46. Iwonicz Zdrój	1520	1220		-300
47. Jaślicka				
48. Jedlicze	3504	2576		-928
49. Korczyna	681	662		-19
50. Krosno	22745	27951	5206	
51. Krościenko Wyżne		453	453	
52. Miejsce Piastowe	8328	6761		-1567
53. Rymanów	7	10	3	
54. Wojaszówka - Odrzykoń	148	319	171	
KROŚNIEŃSKI	37382	40228	5833	-2987
55. Baligród	390	552	162	
56. Cisna	775	998	223	
57. Lesko	2304	2293		-11
58. Olszanica	157	68		-89
59. Solina - Polańczyk	61			-61
LESKI	3687	3911	385	-161
60. Grodzisko Dolne	220	1034	814	
61. Kuryłówka	30	2		-28
62. Leżajsk	8169	8556	387	
63. Leżajsk - Giedlarowa	14648	14041		-607
64. Nowa Sarzyna	648	756	108	
LEŻAJSKI	23715	24389	1309	-635
65. Cieszanów	42	11		-31
66. Horyniec Zdrój				
67. Lubaczów	16488	5455		-11033
68. Lubaczów - Basznia Dolna				
69. Narol	3934	5142	1208	
70. Oleszyce	5052			-5052
71. Stary Dzików	177	510	333	
72. Wielkie Oczy	4464	399		-4065
LUBACZOWSKI	30157	11517	1541	-20181
73. Białobrzegi	1253	1222		-31
74. Czarna (łańcucka)	874	431		-443
75. Łańcut	55	616	561	
76. Łańcut - Wysoka Łańcucka	347			-347
77. Markowa	508	493		-15
78. Rakszawa	254	140		-114
79. Żołyńia	70			-70
ŁAŃCUCKI	3361	2902	561	-1020
80. Borowa	1425	1286		-139
81. Czermin	148	139		-9
82. Gawłuszowice	1913	1872		-41
83. Mielec	8938	12268	3330	
84. Mielec - Chorzelów				
85. Padew Narodowa	8931	9345	414	
86. Przecław	4016	1135		-2881
87. Radomyśl Wielki	254	255	1	
88. Tuszów Narodowy	3857	2731		-1126
89. Wadowice Górne	924	1243	319	
MIELECKI	30406	30274	4064	-4196
90. Harasiuki	4995	5673	678	
91. Jarocin	74	54		-20
92. Jeżowe	1898	2170	272	

Gmina	2022	2023	+	-
93. Krzeszów	240	116		-124
94. Nisko	4990	6784	1794	
95. Rudnik n/Sanem	1050	774		-276
96. Ulanów	624	331		-293
NIŻAŃSKI	13871	15902	2744	-713
97. Bircza	1923	1736		-187
98. Dubiecko	34	28		-6
99. Fredropol	660	569		-91
100. Krasieczyn	548	345		-203
101. Krzywczka	147	129		-18
102. Medyka	239	294	55	
103. Orły	389	1222	833	
104. Przemyśl	17463	16928		-535
105. Przemyśl - Hermanowice	248	285	37	
106. Stubno	168	166		-2
107. Żurawica	251	180		-71
PRZEMYSKI	22070	21882	925	-1113
108. Adamówka	972	729		-243
109. Gać	108	95		-13
110. Jawornik Polski	857	611		-246
111. Kańczuga	298			-298
112. Przeworsk	4297	4002		-295
113. Przeworsk - Urzejowice	83			-83
114. Sieniawa	29	21		-8
115. Tryńcza	1134	3123	1989	
116. Zarzecze	1512	1168		-344
PRZEWORSKI	9290	9749	1989	-1530
117. Iwierzycze	73	112	39	
118. Ostrów	1423	2239	816	
119. Ropczyce	3358	1508		-1850
120. Sędziszów Małopolski	1227	2218	991	
121. Wielopole Skrzyńskie	34	25		-9
ROP CZYCKO - SĘDZISZOWSKI	6115	6102	1846	-1859
122. Błazowa	1019	943		-76
123. Boguchwała	2206	11294	9088	
124. Chmielnik	2134	2306	172	
125. Dynów	110	215	105	
126. Dynów - Bachórz	2363	1621		-742
127. Głogów Małopolski	314	408	94	
128. Hyżne	349	234		-115
129. Kamień	1728	1046		-682
130. Krasne	1273	1479	206	
131. Lubenia	1226	1661	435	
132. Sokołów Małopolski	8093	9417	1324	
133. Świlcza	3714	2003		-1711
134. Trzebownisko	2908	1863		-1045
135. Tyczyn	6828	7496	668	
RZESZOWSKI	34265	41986	12092	-4371
136. Besko				
137. Bukowsko	1434	1824	390	
138. Komańcza	1490	4500	3010	
139. Sanok	779	1396	617	
140. Sanok - Gmina	4452	5738	1286	
141. Tyrawa Wołoska		10	10	
142. Zagórz	453	200		-253

Gmina	2022	2023	+	-
143. Zarszyn	279	345	66	
SANOCKI	8887	14013	5379	-253
144. Bojanów	4720	6244	1524	
145. Pysznica	1358	1506	148	
146. Radomyśl n/Sanem	3915	5685	1770	
147. Stalowa Wola	10952	12267	1315	
148. Zaklików	75	57		-18
149. Zaleszany	147	354	207	
STAŁOWOWOLSKI	21167	26113	4964	-18
150. Czudec	881	920	39	
151. Frysztak	1793	2661	868	
152. Niebylec	2040	2673	633	
153. Strzyżów	2653	4835	2182	
154. Wiśniowa	1591	2975	1384	
STRZYŻOWSKI	8958	14064	5106	
155. Baranów Sandomierski	85	68		-17
156. Gorzyce	459	487	28	
157. Grębów	455	732	277	
158. Nowa Dęba	634	554		-80
159. Tarnobrzeg	4003	6758	2755	
TARNOBRZESKI	5636	8599	3060	-97
TEREN	381897	402615	20718	
RZESZÓW	20729	75619	54890	
WOJEWÓDZTWO	402626	478234	75608	

TABL. 20
INFORMACJE

Gmina	2022	2023	+	-
1. Czarna (bieszczadzka)	444	453	9	
2. Lutowiska	72	54		-18
3. Ustrzyki Dolne	4354	3778		-576
BIESZCZADZKI	4870	4285	9	-594
4. Brzozów	828	1085	257	
5. Domaradz	179	139		-40
6. Dydnia	562	663	101	
7. Haczów	836	2150	1314	
8. Jasienica Rosielna	347	343		-4
9. Nozdrzec	127	144	17	
BRZOZOWSKI	2879	4524	1689	-44
10. Brzostek				
11. Czarna (dębicka)	207	150		-57
12. Dębica	6126	4437		-1689
13. Dębica - Latoszyn	287	1012	725	
14. Jodłowa	193			-193
15. Pilzno	56			-56
16. Żyraków	3743	3523		-220
DĘBICKI	10612	9122	725	-2215
17. Chłopice	50	15		-35
18. Jarosław	14195	8659		-5536
19. Jarosław - Pełkinie	27	86	59	
20. Laszki	437	188		-249
21. Pawłosiów	44	107	63	
22. Pruchnik		25	25	
23. Radymno	358	1500	1142	
24. Radymno - Skołoszów		135	135	
25. Rokietnica	146	121		-25
26. Rożwienica	153	97		-56
27. Wiązownica	53	37		-16
JAROSŁAWSKI	15463	10970	1424	-5917
28. Brzyska		59	59	
29. Dębowiec	6	13	7	
30. Jasło	36044	33874		-2170
31. Jasło - Szebnie	5177	6292	1115	
32. Kołaczyce	144	237	93	
33. Krempna	316	308		-8
34. Nowy Żmigród	296	332	36	
35. Osiek Jasielski	312	419	107	
36. Skołyszyn	1382	1495	113	
37. Tarnowiec	83	68		-15
JASIELSKI	43760	43097	1530	-2193
38. Cmolasy				
39. Dzikowiec	421	272		-149
40. Kolbuszowa	425	630	205	
41. Majdan Królewski	13	20	7	
42. Niwiska	150	141		-9
43. Raniżów				
KOLBUSZOWSKI	1009	1063	212	-158
44. Chorkówka	67	60		-7
45. Dukla	1364	1220		-144

Gmina	2022	2023	+	-
46. Iwonicz Zdrój	778	596		-182
47. Jaślicka				
48. Jedlicze	1624	1541		-83
49. Korczyna	1197	1193		-4
50. Krosno	35816	36339	523	
51. Krościenko Wyżne		27	27	
52. Miejsce Piastowe	850	484		-366
53. Rymanów		149	149	
54. Wojaszówka - Odrzykoń	829	681		-148
KROŚNIEŃSKI	42525	42290	699	-934
55. Baligród	115	123	8	
56. Cisna	259	547	288	
57. Lesko		137	137	
58. Olszanica	20			-20
59. Solina - Polańczyk	2			-2
LESKI	396	807	433	-22
60. Grodzisko Dolne				
61. Kuryłówka				
62. Leżajsk	5440	5897	457	
63. Leżajsk - Giedlarowa	1541	1518		-23
64. Nowa Sarzyna	384	626	242	
LEŻAJSKI	7365	8041	699	-23
65. Cieszanów	142	216	74	
66. Horyniec Zdrój				
67. Lubaczów	4799	4879	80	
68. Lubaczów - Basznia Dolna				
69. Narol	3215	1860		-1355
70. Oleszyce				
71. Stary Dzików	246	161		-85
72. Wielkie Oczy	302	428	126	
LUBACZOWSKI	8704	7544	280	-1440
73. Białobrzegi	164	151		-13
74. Czarna (łańcucka)	124	62		-62
75. Łańcut	14	280	266	
76. Łańcut - Wysoka Łańcucka				
77. Markowa	254	152		-102
78. Rakszawa	36	26		-10
79. Żołyńnia				
ŁAŃCUCKI	592	671	266	-187
80. Borowa	21	10		-11
81. Czermin	134	137	3	
82. Gawłuszowice	39	42	3	
83. Mielec	2062	2855	793	
84. Mielec - Chorzelów				
85. Padew Narodowa	3195	3448	253	
86. Przecław	754	446		-308
87. Radomyśl Wielki	87	120	33	
88. Tuszów Narodowy	151	281	130	
89. Wadowice Górne		334	334	
MIELECKI	6443	7673	1549	-319
90. Harasiuki	1443	1646	203	
91. Jarocin	40	9		-31
92. Jeżowe	543	1324	781	

Gmina	2022	2023	+	-
93. Krzeszów	106	46		-60
94. Nisko	4201	9394	5193	
95. Rudnik n/Sanem	41			-41
96. Ulanów	409	209		-200
NIŻAŃSKI	6783	12628	6177	-332
97. Bircza	875	778		-97
98. Dubiecko	109	103		-6
99. Fredropol	3			-3
100. Krasieczyn	84	30		-54
101. Krzywczka	60	141	81	
102. Medyka	70	120	50	
103. Orły		745	745	
104. Przemyśl	18642	24069	5427	
105. Przemyśl - Hermanowice	248	285	37	
106. Stubno	92	118	26	
107. Żurawica	381	111		-270
PRZEMYSKI	20564	26500	6366	-430
108. Adamówka	78			-78
109. Gać	56	73	17	
110. Jawornik Polski	16	155	139	
111. Kańczuga	88	27		-61
112. Przeworsk	5237	6070	833	
113. Przeworsk - Urzejowice	133	101		-32
114. Sieniawa	10			-10
115. Tryńcza	608	180		-428
116. Zarzecze	481	365		-116
PRZEWORSKI	6707	6971	989	-725
117. Iwierzycze	496	643	147	
118. Ostrów	205	234	29	
119. Ropczyce	1089	1207	118	
120. Sędziszów Małopolski	114	288	174	
121. Wielopole Skrzyńskie		25	25	
ROP CZYCKO - SĘDZISZOWSKI	1904	2397	493	
122. Błazowa	963	937		-26
123. Boguchwała	350	398	48	
124. Chmielnik	487	482		-5
125. Dynów	62	50		-12
126. Dynów - Bachórz	897	1537	640	
127. Głogów Małopolski	235	109		-126
128. Hyżne	349	234		-115
129. Kamień	25	40	15	
130. Krasne		23	23	
131. Lubenia	931	486		-445
132. Sokołów Małopolski	3356	5052	1696	
133. Świlcza	1344	1060		-284
134. Trzebownisko	165	3681	3516	
135. Tyczyn	5826	5993	167	
RZESZOWSKI	14990	20082	6105	-1013
136. Besko				
137. Bukowsko	92	95	3	
138. Komańcza	196	248	52	
139. Sanok	1504	1601	97	
140. Sanok - Gmina	1182	1373	191	
141. Tyrawa Wołoska				
142. Zagórz	423	567	144	

Gmina	2022	2023	+	-
143. Zarszyn	58	172	114	
SANOCKI	3455	4056	601	
144. Bojanów	2745	2358		-387
145. Pysznica	346	440	94	
146. Radomyśl n/Sanem	2629	1966		-663
147. Stalowa Wola	3633	4510	877	
148. Zaklików	42	10		-32
149. Zaleszany	10	8		-2
STAŁOWOWOLSKI	9405	9292	971	-1084
150. Czudec	457	359		-98
151. Frysztak	1697	2478	781	
152. Niebylec	723	893	170	
153. Strzyżów	294	234		-60
154. Wiśniowa	237	278	41	
STRZYŻOWSKI	3408	4242	992	-158
155. Baranów Sandomierski	26	28	2	
156. Gorzyce	407	422	15	
157. Grębów	371	403	32	
158. Nowa Dęba	38	52	14	
159. Tarnobrzeg	6550	8065	1515	
TARNOBRZESKI	7392	8970	1578	
TEREN	219226	235225	15999	
RZESZÓW	38021	41428	3407	
WOJEWÓDZTWO	257247	276653	19406	

TABL. 21

CZYTELNICZY NA 100 MIESZKAŃCÓW

1.	Mielec	29,8	67.	Brzozów	12,4
2.	Lubaczów	27,0	68.	Brzostek	12,2
3.	Łańcut	26,4	69.	Rudnik n/Sanem	12,0
4.	Krosno	24,3	70.	Nisko	12,0
5.	Baligród	23,9	71.	Niwiska	12,0
6.	Boguchwała	23,0	72.	Jeżowe	11,8
7.	Stalowa Wola	21,4	73.	Tuszów Narodowy	11,7
8.	Frysztak	20,6	74.	Krempna	11,7
9.	Padew Narodowa	20,5	75.	Jodłowa	11,7
10.	Tarnobrzeg	20,1	76.	Jasienica Rosielna	11,6
11.	Krościenko Wyżne	19,2	77.	Gawłuszowice	11,5
12.	Borowa	19,1	78.	Bukowsko	11,4
13.	Leżajsk	18,9	79.	Ropczyce	11,3
14.	Czudec	18,8	80.	Pilzno	11,3
15.	Jarosław	18,8	81.	Głogów Małopolski	11,2
16.	Jasło	18,5	82.	Adamówka	11,2
17.	Sanok	18,2	83.	Radymno	11,2
18.	Przeworsk	18,2	84.	Jaśliśka	11,1
19.	Kolbuszowa	18,2	85.	Komańcza	10,9
20.	Radomyśl n/Sanem	18,1	86.	Sokołów Małopolski	10,8
21.	Raniżów	18,1	87.	Nozdrzec	10,8
22.	Bojanów	17,9	88.	Korczyna	10,3
23.	Ostrów	17,8	89.	Jasło - Szebnie	10,3
24.	Tyczyn	17,6	90.	Mielec - Chorzelów	10,2
25.	Chmielnik	17,3	91.	Oleszyce	9,8
26.	Dynów	16,3	92.	Tarnowiec	9,7
27.	Harasiuki	16,2	93.	Dębica - Latoszyn	9,6
28.	Haczów	16,2	94.	Zagórz	9,5
29.	Markowa	15,9	95.	Łańcut - Wysoka Łańcucka	9,5
30.	Wielkie Oczy	15,8	96.	Osiek Jasielski	9,5
31.	Świlcza	15,6	97.	Dynów - Bachórz	9,4
32.	Miejsce Piastowe	15,6	98.	Krzywcza	9,3
33.	Cieszanów	15,3	99.	Gorzyce	9,2
34.	Domaradz	15,3	100.	Lutowiska	9,1
35.	Wiśniowa	15,2	101.	Besko	9,0
36.	Białobrzegi	15,2	102.	Kańczuga	9,0
37.	Cmolas	15,0	103.	Krzeszów	9,0
38.	Niebylec	14,9	104.	Skołyszyn	9,0
39.	Żołyńia	14,7	105.	Wojaszówka - Odrzykoń	8,8
40.	Czarna (łańcucka)	14,4	106.	Stary Dzików	8,7
41.	Kuryłówka	14,4	107.	Wielopole Skrzyńskie	8,6
42.	Dydnia	14,2	108.	Jawornik Polski	8,6
43.	Przemysł	14,0	109.	Czarna (bieszczadzka)	8,6
44.	Lubenia	13,9	110.	Majdan Królewski	8,5
45.	Stubno	13,9	111.	Sędziszów Małopolski	8,4
46.	Dzikowiec	13,9	112.	Dukla	8,4
47.	Iwonicz Zdrój	13,8	113.	Solina - Polańczyk	8,2
48.	Grodzisko Dolne	13,7	114.	Horyniec Zdrój	8,0
49.	Strzyżów	13,6	115.	Orły	7,8
50.	Pysznica	13,6	116.	Rymanów	7,8
51.	Sanok - Gmina	13,6	117.	Krasne	7,7
52.	Błażowa	13,6	118.	Iwierzyce	7,7
53.	Radomyśl Wielki	13,6	119.	Rokietnica	7,7
54.	Lesko	13,6	120.	Grębów	7,6
55.	Ustrzyki Dolne	13,5	121.	Medyka	7,6
56.	Dębica	13,3	122.	Zaleszany	7,5
57.	Cisna	13,1	123.	Nowa Dęba	7,4
58.	Jarocin	13,0	124.	Tryńcza	7,4
59.	Zarszyn	12,9	125.	Żurawica	7,4
60.	Nowa Sarzyna	12,9	126.	Brzyska	7,4
61.	Hyżne	12,7	127.	Nowy Żmigród	7,3
62.	Przeclaw	12,7	128.	Baranów Sandomierski	7,2
63.	Czermin	12,6	129.	Narol	7,2
64.	Żyraków	12,6	130.	Tyrawa Wołoska	7,1
65.	Leżajsk - Giedlarowa	12,4	131.	Olszanica	7,1
66.	Jedlicze	12,4	132.	Bircza	7,0
			133.	Lubaczów - Basznia Dolna	7,0
			134.	Chorkówka	7,0
			135.	Pawłosiów	6,8
			136.	Gać	6,6
			137.	Rakszawa	6,3
			138.	Dębowiec	6,2

139.	Sieniawa	6,1
140.	Jarosław - Pełkinie	6,0
141.	Krasiczyn	5,8
142.	Przeworsk - Urzejowice	5,5
143.	Kołaczyce	5,5
144.	Wadowice Górne	5,3
145.	Trzebownik	5,1
146.	Czarna (dębicka)	4,9
147.	Zaklików	4,8
148.	Laszki	4,8
149.	Chłopice	4,1
150.	Kamień	3,9
151.	Ulanów	3,9
152.	Zarzeczce	3,8
153.	Radymno - Skołoszów	3,8
154.	Przemyśl - Hermanowice	3,5
155.	Fredropol	3,5
156.	Dubiecko	3,5
157.	Pruchnik	3,1
158.	Roźwienica	2,2
159.	Wiązownica	2,1
TEREN		13,2
RZESZÓW		18,6
WOJEWÓDZTWO		13,7

TABL. 22

WZROST LUB SPADEK - CZYTELNICZY

1.	Łańcut	1704
2.	Mielec	1218
3.	Stalowa Wola	555
4.	Radomyśl Wielki	499
5.	Głogów Małopolski	429
6.	Dębica	380
7.	Rudnik n/Sanem	346
8.	Nowa Sarzyna	335
9.	Krosno	301
10.	Świlcza	268
11.	Tarnobrzeg	265
12.	Leżajsk - Giedlarowa	256
13.	Sanok - Gmina	231
14.	Sanok	213
15.	Nowa Dęba	210
16.	Raniżów	209
17.	Czudec	182
18.	Radomyśl n/Sanem	174
19.	Frysztak	171
20.	Jasło	170
21.	Kolbuszowa	169
22.	Przemyśl	141
23.	Ostrów	127
24.	Krościenko Wyżne	126
25.	Nozdrzec	109
26.	Miejsce Piastowe	100
27.	Ustrzyki Dolne	96
28.	Pawłosiów	95
29.	Leżajsk	92
30.	Żyraków	92
31.	Pysznica	86
32.	Strzyżów	73
33.	Radymno	71
34.	Zarszyn	67
35.	Dydnia	67
36.	Czarna (dębicka)	63
37.	Cieszanów	62
38.	Sieniawa	61
39.	Besko	56
40.	Zagórz	46
41.	Tarnowiec	46
42.	Krasne	45
43.	Chorkówka	45
44.	Mielec - Chorzelów	43
45.	Haczów	39
46.	Dubiecko	38
47.	Jarosław - Pełkinie	37
48.	Dynów - Bachórz	36
49.	Wadowice Górne	35
50.	Rymanów	34
51.	Oleszyce	33
52.	Harasiuki	31
53.	Brzyska	31
54.	Gorzyce	29
55.	Gać	28
56.	Lubaczów - Basznia Dolna	28
57.	Skołyszyn	26
58.	Żurawica	24
59.	Jodłowa	24
60.	Ropczyce	22
61.	Jeżowe	22
62.	Jarocin	22
63.	Iwonicz Zdrój	22
64.	Orły	16
65.	Krzeszów	16
66.	Jasło - Szebnie	16

67.	Jaśliska	11	139.	Baranów Sandomierski	-78
68.	Dynów	8	140.	Jawornik Polski	-78
69.	Krempna	8	141.	Horyniec Zdrój	-82
70.	Adamówka	7	142.	Stary Dzików	-84
71.	Czermin	7	143.	Przeworsk	-86
72.	Rakszawa	7	144.	Pilzno	-87
73.	Solina - Polańczyk	7	145.	Błażowa	-93
74.	Dzikowiec	7	146.	Nowy Żmigród	-96
75.	Tryńcza	4	147.	Brzozów	-99
76.	Przemyśl - Hermanowice	3	148.	Kuryłówka	-111
77.	Wiązownica	3	149.	Dębica - Latoszyn	-112
78.	Krzywcza	2	150.	Grębów	-114
79.	Korczyna	2	151.	Kańczuga	-119
80.	Wielkie Oczy	1	152.	Tyczyn	-129
81.	Bojanów		153.	Ulanów	-136
82.	Narol		154.	Dębowiec	-142
83.	Stubno	-2	155.	Lesko	-150
84.	Wiśniowa	-4	156.	Jedlicze	-170
85.	Padew Narodowa	-4	157.	Łańcut - Wysoka Łańcucka	-185
86.	Wojaszówka - Odrzykoń	-4	158.	Grodzisko Dolne	-214
87.	Rokietnica	-4	159.	Jarosław	-244
88.	Radymno - Skołoszów	-4			
89.	Krasiczyn	-5		TEREN	6742
90.	Chmielnik	-6			
91.	Białobrzegi	-6		RZESZÓW	2162
92.	Baligród	-6			
93.	Gawłuszowice	-7		WOJEWÓDZTWO	8904
94.	Tuszów Narodowy	-8			
95.	Cisna	-8			
96.	Lubaczów	-9			
97.	Czarna (bieszczadzka)	-9			
98.	Tyrawa Wołoska	-10			
99.	Cmolas	-11			
100.	Chłopice	-11			
101.	Trzebowńsko	-12			
102.	Lutowiska	-12			
103.	Fredropol	-13			
104.	Bukowsko	-15			
105.	Przeworsk - Urzejowice	-15			
106.	Komańcza	-19			
107.	Lubenia	-19			
108.	Borowa	-19			
109.	Osiek Jasielski	-19			
110.	Olszanica	-20			
111.	Sokołów Małopolski	-22			
112.	Nisko	-22			
113.	Brzostek	-24			
114.	Zaleszany	-25			
115.	Laszki	-25			
116.	Domaradz	-31			
117.	Dukla	-32			
118.	Kołaczyce	-32			
119.	Hyżne	-33			
120.	Przeclaw	-33			
121.	Sędziszów Małopolski	-35			
122.	Wielopole Skrzyńskie	-36			
123.	Żołyńia	-37			
124.	Roźwienica	-37			
125.	Zarzeczce	-39			
126.	Niebylec	-41			
127.	Czarna (łańcucka)	-43			
128.	Bircza	-45			
129.	Markowa	-47			
130.	Kamień	-48			
131.	Niwiska	-48			
132.	Iwierzyce	-49			
133.	Pruchnik	-50			
134.	Boguchwała	-57			
135.	Jasienica Rosielna	-62			
136.	Zaklików	-65			
137.	Medyka	-65			
138.	Majdan Królewski	-65			

TABL. 23

WYPOŻYCZENIA NA 1 CZYTELNIKA

1.	Bircza	43,4	67.	Domaradz	20,3
2.	Ostrów	39,7	68.	Dębowiec	20,1
3.	Cmolas	38,4	69.	Mielec	20,0
4.	Kołaczyce	33,6	70.	Raniżów	20,0
5.	Radymno	32,4	71.	Jasienica Rosielna	19,9
6.	Żyraków	32,0	72.	Lesko	19,8
7.	Radomyśl Wielki	31,6	73.	Harasiuki	19,7
8.	Mielec - Chorzelów	31,4	74.	Czarna (bieszczadzka)	19,7
9.	Leżajsk	31,3	75.	Baranów Sandomierski	19,6
10.	Przeworsk	30,0	76.	Besko	19,6
11.	Brzyska	29,6	77.	Sokołów Małopolski	19,6
12.	Strzyżów	29,4	78.	Błażowa	19,6
13.	Świlcza	29,4	79.	Zagórz	19,5
14.	Rakszawa	28,8	80.	Frysztak	19,4
15.	Haczów	28,1	81.	Przemyśl	18,9
16.	Miejsce Piastowe	27,9	82.	Padew Narodowa	18,9
17.	Przeclaw	27,7	83.	Białobrzegi	18,8
18.	Skołyszyn	27,6	84.	Rożwienica	18,8
19.	Bojanów	27,4	85.	Dydnia	18,8
20.	Dębica	27,0	86.	Jodłowa	18,7
21.	Baligród	26,8	87.	Łańcut - Wysoka Łańcucka	18,5
22.	Tarnobrzeg	26,5	88.	Żurawica	18,4
23.	Dynów	26,3	89.	Gawłuszowice	18,4
24.	Sieniawa	26,3	90.	Dubiecko	18,3
25.	Gać	26,1	91.	Żołyńia	18,3
26.	Jasło	25,8	92.	Iwierzycy	18,1
27.	Niwiska	25,7	93.	Nowy Żmigród	18,1
28.	Lubenia	25,5	94.	Borowa	18,0
29.	Kamień	25,4	95.	Boguchwała	17,9
30.	Grodzisko Dolne	25,1	96.	Krasiczyn	17,9
31.	Dzikowiec	25,1	97.	Niebylec	17,7
32.	Gorzyce	24,7	98.	Stalowa Wola	17,7
33.	Nisko	24,2	99.	Radomyśl n/Sanem	17,7
34.	Chorkówka	24,1	100.	Korczyn	17,6
35.	Wojaszówka - Odrzykoń	23,8	101.	Sanok - Gmina	17,5
36.	Leżajsk - Giedlarowa	23,6	102.	Cieszanów	17,5
37.	Majdan Królewski	23,6	103.	Nowa Dęba	17,4
38.	Oleszyce	23,3	104.	Zarszyn	17,4
39.	Łańcut	23,2	105.	Nowa Sarzyna	17,3
40.	Dukla	22,9	106.	Rymanów	17,3
41.	Sędziszów Małopolski	22,8	107.	Tuszów Narodowy	17,2
42.	Lubaczów	22,7	108.	Krościenko Wyżne	17,2
43.	Krosno	22,7	109.	Trzebownisko	17,0
44.	Czarna (łańcucka)	22,6	110.	Zarzecze	16,9
45.	Brzostek	22,5	111.	Osiek Jasielski	16,9
46.	Nozdrzec	22,5	112.	Krempna	16,9
47.	Chmielnik	22,4	113.	Jarosław	16,8
48.	Brzozów	22,4	114.	Pruchnik	16,4
49.	Jarosław - Pełkinie	22,3	115.	Kańczuga	16,2
50.	Jasło - Szebnie	22,1	116.	Jedlicze	16,2
51.	Czarna (dębicka)	22,1	117.	Tarnowiec	16,1
52.	Sanok	22,0	118.	Kuryłówka	16,0
53.	Lubaczów - Basznia Dolna	22,0	119.	Pysznica	15,8
54.	Jarocin	21,8	120.	Cisna	15,8
55.	Wiśniowa	21,7	121.	Hyżne	15,7
56.	Narol	21,2	122.	Zaleszany	15,3
57.	Lutowiska	21,0	123.	Stary Dzików	15,3
58.	Jeżowe	20,8	124.	Stubno	14,6
59.	Ustrzyki Dolne	20,7	125.	Wielopole Skrzyńskie	14,5
60.	Głogów Małopolski	20,6	126.	Fredropol	14,4
61.	Kolbuszowa	20,5	127.	Bukowsko	14,3
62.	Tyczyn	20,4	128.	Przeworsk - Urzejowice	13,9
63.	Markowa	20,4	129.	Solina - Polańczyk	13,8
64.	Dębica - Latoszyn	20,4	130.	Komańcza	13,7
65.	Czudec	20,3	131.	Dynów - Bachórz	13,7
66.	Ropczyce	20,3	132.	Wielkie Oczy	13,7
			133.	Iwonicz Zdrój	13,7
			134.	Chłopice	13,7
			135.	Tryńcza	13,6
			136.	Krasne	13,5
			137.	Czermin	13,5
			138.	Krzeszów	12,8

139.	Rudnik n/Sanem	12,7
140.	Pilzno	12,7
141.	Medyka	12,3
142.	Orły	12,2
143.	Zaklików	12,0
144.	Adamówka	12,0
145.	Wadowice Górne	11,9
146.	Olszanica	11,8
147.	Horyniec Zdrój	11,4
148.	Jawornik Polski	11,3
149.	Radymno - Skołoszów	10,7
150.	Przemyśl - Hermanowice	10,3
151.	Pawłosiów	10,3
152.	Wiązownica	9,4
153.	Laszki	9,4
154.	Grębów	9,1
155.	Rokietnica	8,8
156.	Tyrawa Wołoska	8,6
157.	Krzywcza	7,7
158.	Jaśliska	6,7
159.	Ulanów	6,5
TEREN		21,2
RZESZÓW		22,7
WOJEWÓDZTWO		21,4

TABL. 24

WYPOŻYCZENIA NA 100 MIESZKAŃCÓW

1.	Ostrów	707
2.	Baligród	640
3.	Lubaczów	612
4.	Łańcut	611
5.	Mielec	596
6.	Leżajsk	591
7.	Cmolas	574
8.	Krosno	553
9.	Przeworsk	545
10.	Tarnobrzeg	533
11.	Bojanów	490
12.	Jaśło	478
13.	Świlcza	459
14.	Haczów	455
15.	Miejsce Piastowe	436
16.	Radomyśl Wielki	429
17.	Dynów	428
18.	Boguchwała	412
19.	Sanok	402
20.	Żyraków	401
21.	Strzyżów	400
22.	Frysztak	399
23.	Chmielnik	388
24.	Padew Narodowa	387
25.	Czudec	381
26.	Stalowa Wola	378
27.	Kolbuszowa	374
28.	Raniżów	363
29.	Radymno	363
30.	Tyczyn	360
31.	Dębica	358
32.	Lubenia	354
33.	Przeclaw	352
34.	Dzikowiec	348
35.	Grodzisko Dolne	345
36.	Borowa	344
37.	Wiśniowa	331
38.	Krościenko Wyżne	330
39.	Czarna (łańcucka)	326
40.	Markowa	324
41.	Mielec - Chorzelów	322
42.	Radomyśl n/Sanem	319
43.	Harasiuki	319
44.	Jarosław	316
45.	Domaradz	311
46.	Niwiska	308
47.	Bircza	303
48.	Leżajsk - Giedlarowa	294
49.	Nisko	291
50.	Białobrzegi	286
51.	Jarocin	284
52.	Brzozów	279
53.	Ustrzyki Dolne	279
54.	Brzostek	274
55.	Lesko	270
56.	Żołynia	269
57.	Cieszanów	268
58.	Dydnia	267
59.	Błażowa	266
60.	Przemyśl	265
61.	Niebylec	262
62.	Skołyszyn	250
63.	Jeżowe	244
64.	Nozdrzec	244
65.	Sanok - Gmina	238
66.	Głogów Małopolski	232

67.	Jasienica Rosielna	232	139.	Olszanica	84
68.	Kuryłówka	230	140.	Przeworsk - Urzejowice	77
69.	Ropczyce	229	141.	Jaśliska	74
70.	Oleszyce	227	142.	Krzywcza	71
71.	Jasło - Szebnie	227	143.	Pawłosiów	70
72.	Gorzyce	226	144.	Grębów	69
73.	Zarszyn	225	145.	Rokietnica	68
74.	Nowa Sarzyna	222	146.	Dubiecko	65
75.	Jodłowa	220	147.	Zarzecze	64
76.	Brzyska	218	148.	Wadowice Górne	63
77.	Wielkie Oczy	216	149.	Tyrawa Wołoska	61
78.	Pysznica	215	150.	Zaklików	57
79.	Gawłuszowice	212	151.	Chłopice	55
80.	Sokołów Małopolski	210	152.	Fredropol	51
81.	Wojaszówka - Odrzykoń	209	153.	Pruchnik	50
82.	Cisna	206	154.	Laszki	46
83.	Stubno	203	155.	Roźwienica	41
84.	Tuszów Narodowy	202	156.	Radymno - Skołoszów	40
85.	Jedlicze	200	157.	Przemysł - Hermanowice	36
86.	Majdan Królewski	200	158.	Ulanów	25
87.	Hyżne	199	159.	Wiązownica	20
88.	Krempna	198			
89.	Dębica - Latoszyn	196		TEREN	280
90.	Dukla	193			
91.	Sędziszów Małopolski	191		RZESZÓW	422
92.	Lutowiska	191			
93.	Iwonicz Zdrój	189		WOJEWÓDZTWO	294
94.	Zagórz	186			
95.	Końaczyce	186			
96.	Korczyna	182			
97.	Rakszawa	180			
98.	Besko	176			
99.	Łańcut - Wysoka Łańcucka	175			
100.	Gać	173			
101.	Czermin	170			
102.	Czarna (bieszczadzka)	170			
103.	Chorkówka	169			
104.	Bukowsko	163			
105.	Sieniawa	161			
106.	Osiek Jasielski	160			
107.	Tarnowiec	155			
108.	Narol	153			
109.	Lubaczów - Basznia Dolna	153			
110.	Rudnik n/Sanem	152			
111.	Komańcza	149			
112.	Kańczuga	145			
113.	Pilzno	143			
114.	Baranów Sandomierski	140			
115.	Iwierzycze	140			
116.	Żurawica	136			
117.	Adamówka	135			
118.	Rymanów	135			
119.	Stary Dzików	134			
120.	Jarosław - Pełkinie	134			
121.	Nowy Żmigród	132			
122.	Nowa Dęba	130			
123.	Dynów - Bachórz	128			
124.	Wielopole Skrzyńskie	125			
125.	Dębowiec	125			
126.	Krzeszów	115			
127.	Zaleszany	114			
128.	Solina - Polańczyk	112			
129.	Czarna (dębicka)	109			
130.	Krasne	105			
131.	Krasieczyn	104			
132.	Kamień	100			
133.	Tryńcza	100			
134.	Jawornik Polski	97			
135.	Orły	95			
136.	Medyka	94			
137.	Horyniec Zdrój	92			
138.	Trzebownisko	87			

TABL. 25

WYPOŻYCZENIA NA 1 WOLUMIN

1.	Leżajsk	1,9	67.	Brzyska	0,6
2.	Ostrów	1,6	68.	Czarna (dębicka)	0,6
3.	Mielec	1,6	69.	Domaradz	0,6
4.	Jasło	1,3	70.	Gorzyce	0,5
5.	Łańcut	1,2	71.	Wiśniowa	0,5
6.	Tarnobrzeg	1,1	72.	Pysznicza	0,5
7.	Sanok	1,1	73.	Sokołów Małopolski	0,5
8.	Jarosław	1,1	74.	Stubno	0,5
9.	Świlcza	1,0	75.	Przemysł	0,5
10.	Dynów	1,0	76.	Rudnik n/Sanem	0,5
11.	Boguchwała	1,0	77.	Jeżowe	0,5
12.	Przeworsk	1,0	78.	Jarocin	0,5
13.	Radomyśl Wielki	1,0	79.	Borowa	0,5
14.	Dębica	1,0	80.	Markowa	0,5
15.	Brzostek	1,0	81.	Łańcut - Wysoka Łańcucka	0,5
16.	Ropczyce	0,9	82.	Narol	0,5
17.	Nisko	0,9	83.	Cieszanów	0,5
18.	Przeclaw	0,9	84.	Kuryłówka	0,5
19.	Lubaczów	0,9	85.	Lesko	0,5
20.	Krosno	0,9	86.	Jedlicze	0,5
21.	Skołyszyn	0,9	87.	Majdan Królewski	0,5
22.	Jasło - Szebnie	0,9	88.	Dzikowiec	0,5
23.	Radymno	0,9	89.	Tarnowiec	0,5
24.	Strzyżów	0,8	90.	Osiek Jasielski	0,5
25.	Frysztak	0,8	91.	Jarosław - Pełkinie	0,5
26.	Stalowa Wola	0,8	92.	Pilzno	0,5
27.	Tyczyn	0,8	93.	Jodłowa	0,5
28.	Bircza	0,8	94.	Nozdrzec	0,5
29.	Czarna (łańcucka)	0,8	95.	Jasienica Rosielna	0,5
30.	Grodzisko Dolne	0,8	96.	Dydnia	0,5
31.	Miejsce Piastowe	0,8	97.	Nowa Dęba	0,4
32.	Raniżów	0,8	98.	Niebylec	0,4
33.	Głogów Małopolski	0,7	99.	Zagórz	0,4
34.	Iwierzycze	0,7	100.	Bukowsko	0,4
35.	Gać	0,7	101.	Zarzeczce	0,4
36.	Mielec - Chorzelów	0,7	102.	Żurawica	0,4
37.	Nowa Sarzyna	0,7	103.	Fredropol	0,4
38.	Leżajsk - Giedlarowa	0,7	104.	Dubiecko	0,4
39.	Baligród	0,7	105.	Harasiuki	0,4
40.	Krościenko Wyżne	0,7	106.	Tuszów Narodowy	0,4
41.	Dukla	0,7	107.	Padew Narodowa	0,4
42.	Niwiska	0,7	108.	Wojaszówka - Odrzykoń	0,4
43.	Cmolas	0,7	109.	Krempna	0,4
44.	Żyraków	0,7	110.	Dębowiec	0,4
45.	Haczów	0,7	111.	Lutowiska	0,4
46.	Brzozów	0,7	112.	Baranów Sandomierski	0,3
47.	Ustrzyki Dolne	0,7	113.	Zaleszany	0,3
48.	Czudec	0,6	114.	Zaklików	0,3
49.	Radomyśl n/Sanem	0,6	115.	Zarszyn	0,3
50.	Bojanów	0,6	116.	Krasne	0,3
51.	Sanok - Gmina	0,6	117.	Kamień	0,3
52.	Besko	0,6	118.	Hyżne	0,3
53.	Trzebownisko	0,6	119.	Dynów - Bachórz	0,3
54.	Lubenia	0,6	120.	Przeworsk - Urzejowice	0,3
55.	Chmielnik	0,6	121.	Kańczuga	0,3
56.	Błazowa	0,6	122.	Adamówka	0,3
57.	Sędziszów Małopolski	0,6	123.	Krasieczyn	0,3
58.	Sieniawa	0,6	124.	Krzyszów	0,3
59.	Żołyń	0,6	125.	Wadowice Górne	0,3
60.	Rakszawa	0,6	126.	Gawłuszowice	0,3
61.	Białobrzegi	0,6	127.	Czermin	0,3
62.	Oleszyce	0,6	128.	Wielkie Oczy	0,3
63.	Korczyn	0,6	129.	Stary Dzików	0,3
64.	Iwonicz Zdrój	0,6	130.	Lubaczów - Basznia Dolna	0,3
65.	Kolbuszowa	0,6	131.	Cisna	0,3
66.	Kołaczyce	0,6	132.	Rymanów	0,3
			133.	Jaśliska	0,3
			134.	Chorkówka	0,3
			135.	Nowy Żmigród	0,3
			136.	Roźwienica	0,3
			137.	Rokietnica	0,3
			138.	Pruchnik	0,3

139.	Chłopice	0,3
140.	Dębica - Latoszyn	0,3
141.	Grębów	0,2
142.	Komańcza	0,2
143.	Wielopole Skrzyńskie	0,2
144.	Tryńcza	0,2
145.	Jawornik Polski	0,2
146.	Orły	0,2
147.	Medyka	0,2
148.	Horyniec Zdrój	0,2
149.	Solina - Polańczyk	0,2
150.	Olszanica	0,2
151.	Radymno - Skołoszów	0,2
152.	Pawłosiów	0,2
153.	Czarna (bieszczadzka)	0,2
154.	Tyrawa Wołoska	0,1
155.	Przemyśl - Hermanowice	0,1
156.	Krzywcza	0,1
157.	Wiązownica	0,1
158.	Laszki	0,1
159.	Ulanów	0,1
TEREN		0,7
RZESZÓW		1,7
WOJEWÓDZTWO		0,7

TABL. 26

WZROST LUB SPADEK - WYPOŻYCZENIA

1.	Łańcut	58851
2.	Mielec	48713
3.	Miejsce Piastowe	16409
4.	Dębica	16325
5.	Przemyśl	13449
6.	Nowa Sarzyna	12917
7.	Sanok	10499
8.	Ostrów	9472
9.	Krosno	8156
10.	Strzyżów	7244
11.	Raniżów	7204
12.	Boguchwała	6971
13.	Frysztak	6070
14.	Leżajsk	5982
15.	Przeworsk	5925
16.	Przeclaw	5906
17.	Głogów Małopolski	5469
18.	Świlcza	4848
19.	Brzozów	4784
20.	Tarnobrzeg	4657
21.	Jeżowe	4386
22.	Ustrzyki Dolne	4345
23.	Ropczyce	4195
24.	Cmolas	4099
25.	Czarna (łańcucka)	4013
26.	Chorkówka	3997
27.	Radomyśl n/Sanem	3902
28.	Orły	3560
29.	Besko	3486
30.	Zagórz	3474
31.	Stalowa Wola	3299
32.	Krościenko Wyżne	3093
33.	Dębica - Latoszyn	3014
34.	Jarocin	3007
35.	Haczów	2874
36.	Gorzyce	2693
37.	Dydnia	2662
38.	Tuszów Narodowy	2496
39.	Stary Dzików	2493
40.	Kamień	2363
41.	Dębowiec	2323
42.	Sanok - Gmina	2259
43.	Krasne	2211
44.	Czarna (dębicka)	2116
45.	Rakszawa	2096
46.	Pysznicza	2068
47.	Skołyszyn	2045
48.	Korczyn	1959
49.	Bojanów	1795
50.	Jarosław - Pełkinie	1780
51.	Tarnowiec	1736
52.	Jasło	1714
53.	Nowa Dęba	1655
54.	Czermin	1599
55.	Niwiska	1589
56.	Padew Narodowa	1494
57.	Pawłosiów	1411
58.	Baligród	1410
59.	Wiśniowa	1407
60.	Czudec	1323
61.	Dynów - Bachórz	1295
62.	Sędziszów Małopolski	1282
63.	Rudnik n/Sanem	1255
64.	Majdan Królewski	1149
65.	Narol	1145
66.	Lubaczów - Basznia Dolna	1140

67.	Chmielnik	1122	139.	Iwonicz Zdrój	-1151
68.	Dubiecko	1105	140.	Brzyska	-1191
69.	Kolbuszowa	1034	141.	Zarzecze	-1244
70.	Domaradz	975	142.	Białobrzegi	-1373
71.	Żyraków	974	143.	Radymno	-1480
72.	Harasiuki	958	144.	Tyczyn	-1484
73.	Medyka	862	145.	Mielec - Chorzelów	-1512
74.	Lesko	832	146.	Ulanów	-1616
75.	Nozdrzec	829	147.	Jasio - Szebnie	-1660
76.	Chłopice	798	148.	Brzostek	-1830
77.	Sokołów Małopolski	764	149.	Bircza	-2069
78.	Cisna	753	150.	Kańczuga	-2233
79.	Zarszyn	732	151.	Hyżne	-2333
80.	Stubno	697	152.	Radomyśl Wielki	-2375
81.	Trzebownik	693	153.	Jedlicze	-2496
82.	Iwierzycy	667	154.	Błażowa	-4096
83.	Przemysł - Hermanowice	649	155.	Lubenia	-4416
84.	Cieszanów	598	156.	Leżajsk - Giedlarowa	-4762
85.	Dynów	596	157.	Pilzno	-7071
86.	Wielkie Oczy	595	158.	Łańcut - Wysoka Łańcucka	-8021
87.	Grodzisko Dolne	586	159.	Zaklików	-8347
88.	Solina - Polańczyk	585			
89.	Gawłuszowice	496		TEREN	318230
90.	Oleszyce	480			
91.	Jodłowa	453		RZESZÓW	44227
92.	Wadowice Górne	434			
93.	Bukowsko	366		WOJEWÓDZTWO	362457
94.	Niebylec	360			
95.	Adamówka	323			
96.	Lubaczów	306			
97.	Żurawica	303			
98.	Nisko	290			
99.	Krzywcza	266			
100.	Końce	261			
101.	Jarosław	194			
102.	Fredropol	186			
103.	Krempna	134			
104.	Tyrawa Wołoska	121			
105.	Gać	103			
106.	Dukla	74			
107.	Tryńcza	66			
108.	Przeworsk - Urzejowice	60			
109.	Jaśliska	55			
110.	Wojaszówka - Odrzykoń	25			
111.	Czarna (bieszczadzka)	-17			
112.	Rożwienica	-45			
113.	Komańcza	-52			
114.	Lutowiska	-123			
115.	Krzeszów	-140			
116.	Borowa	-181			
117.	Krasieczyn	-189			
118.	Laszki	-190			
119.	Radymno - Skołoszów	-260			
120.	Horyniec Zdrój	-264			
121.	Nowy Żmigród	-286			
122.	Wiązownica	-293			
123.	Pruchnik	-371			
124.	Rokietnica	-372			
125.	Jasienica Rosielna	-388			
126.	Zaleszany	-400			
127.	Osiek Jasielski	-408			
128.	Kuryłówka	-445			
129.	Żołyń	-550			
130.	Wielopole Skrzyńskie	-655			
131.	Baranów Sandomierski	-684			
132.	Olszanica	-701			
133.	Jawornik Polski	-788			
134.	Sieniawa	-794			
135.	Markowa	-859			
136.	Rymanów	-894			
137.	Dzikowiec	-971			
138.	Grębów	-1008			

TABL. 27

LICZBA KSIĄŻEK NA 100 MIESZKAŃCÓW

1.	Padew Narodowa	934	67.	Świlcza	455
2.	Baligród	926	68.	Ostrów	454
3.	Wielkie Oczy	848	69.	Nozdrzec	454
4.	Harasiuki	799	70.	Lubaczów - Basznia Dolna	451
5.	Cmolas	797	71.	Dynów - Bachórz	450
6.	Tyrawa Wołoska	796	72.	Kańczuga	447
7.	Bojanów	786	73.	Stalowa Wola	446
8.	Cisna	726	74.	Adamówka	446
9.	Dzikowiec	717	75.	Radomyśl Wielki	445
10.	Komańcza	700	76.	Mielec - Chorzeliów	445
11.	Czarna (bieszczadzka)	691	77.	Pysznicza	443
12.	Zarszyn	685	78.	Bukowsko	443
13.	Lubaczów	671	79.	Jedlicze	442
14.	Haczów	656	80.	Kuryłówka	441
15.	Borowa	647	81.	Rymanów	440
16.	Chmielnik	644	82.	Majdan Królewski	436
17.	Czudec	641	83.	Dynów	432
18.	Krosno	641	84.	Orły	432
19.	Hyżne	639	85.	Boguchwała	430
20.	Wiśniowa	633	86.	Stary Dzików	428
21.	Gawłuszowice	629	87.	Czarna (łańcucka)	427
22.	Dębica - Latoszyn	620	88.	Horyniec Zdrój	423
23.	Kolbuszowa	605	89.	Radymno	423
24.	Markowa	604	90.	Baranów Sandomierski	422
25.	Cieszanów	594	91.	Sanok - Gmina	417
26.	Niebylec	588	92.	Gorzyce	414
27.	Chorkówka	587	93.	Ustrzyki Dolne	414
28.	Żyraków	581	94.	Leżajsk - Giedlarowa	406
29.	Miejsce Piastowe	576	95.	Sokołów Małopolski	400
30.	Dydnia	568	96.	Bircza	389
31.	Wielopole Skrzyńskie	564	97.	Brzyska	389
32.	Ulanów	554	98.	Nowy Żmigród	387
33.	Lubenia	551	99.	Stubno	386
34.	Przeworsk	551	100.	Przeclaw	383
35.	Jeżowe	540	101.	Brzozów	381
36.	Jawornik Polski	539	102.	Medyka	374
37.	Lutowiska	537	103.	Żurawica	372
38.	Lesko	536	104.	Mielec	367
39.	Domaradz	532	105.	Jasło	366
40.	Czermin	527	106.	Grębów	356
41.	Łańcut	524	107.	Łańcut - Wysoka Łańcucka	356
42.	Jarocin	522	108.	Dębica	356
43.	Olszanica	514	109.	Sanok	355
44.	Frysztak	506	110.	Osiek Jasielski	353
45.	Tuszów Narodowy	504	111.	Oleszyce	351
46.	Radomyśl n/Sanem	502	112.	Iwonicz Zdrój	342
47.	Tarnobrzeg	499	113.	Laszki	337
48.	Białobrzegi	499	114.	Krzyszów	333
49.	Solina - Polańczyk	499	115.	Kamień	328
50.	Wojaszówka - Odrzykoń	498	116.	Nisko	328
51.	Strzyżów	495	117.	Nowa Sarzyna	328
52.	Tryńcza	495	118.	Głogów Małopolski	327
53.	Przemyśl	491	119.	Korczyna	327
54.	Krościenko Wyżne	491	120.	Narol	326
55.	Jasienica Rosielna	485	121.	Rakszawa	323
56.	Krzywcza	479	122.	Kołaczyce	321
57.	Błażowa	478	123.	Tarnowiec	319
58.	Raniżów	475	124.	Pilzno	316
59.	Żołyńia	471	125.	Krasieczyn	313
60.	Jodłowa	470	126.	Krasne	310
61.	Niwiska	468	127.	Nowa Dęba	306
62.	Krempna	468	128.	Leżajsk	305
63.	Tyczyn	464	129.	Dębowiec	299
64.	Grodzisko Dolne	458	130.	Besko	298
65.	Zaleszany	456	131.	Pawłosiów	298
66.	Zagórz	455	132.	Sędziszów Małopolski	294
			133.	Jaśliska	291
			134.	Skołyszyn	289
			135.	Brzostek	287
			136.	Rudnik n/Sanem	281
			137.	Jarosław	278
			138.	Przemyśl - Hermanowice	274

139.	Przeworsk - Urzejowice	267
140.	Ropczyce	264
141.	Dukla	264
142.	Jasło - Szebnie	264
143.	Sieniawa	262
144.	Jarosław - Pełkinie	261
145.	Radymno - Skołoszów	256
146.	Gać	233
147.	Rokietnica	223
148.	Wadowice Górne	219
149.	Wiązownica	217
150.	Iwierzycy	203
151.	Zaklików	198
152.	Czarna (dębicka)	194
153.	Chłopice	183
154.	Zarzeczce	179
155.	Pruchnik	163
156.	Dubiecko	157
157.	Trzebownisko	150
158.	Fredropol	130
159.	Roźwienica	128
TEREN		422
RZESZÓW		246
WOJEWÓDZTWO		405

TABL. 28

LICZBA MIESZKAŃCÓW NA 1 PLACÓWKĘ

1.	Przeworsk	14597
2.	Dukla	13909
3.	Jarosław	11825
4.	Stalowa Wola	11100
5.	Dubiecko	8793
6.	Końaczyce	8627
7.	Dębica	8617
8.	Jasło	8234
9.	Mielec	8160
10.	Zaklików	8049
11.	Trzebownisko	8047
12.	Iwierzycy	7774
13.	Przemysł	7058
14.	Zarzeczce	6934
15.	Sanok	6901
16.	Sieniawa	6749
17.	Leżajsk	6367
18.	Oleszyce	6105
19.	Dynów	6017
20.	Łańcut	5875
21.	Lubaczów	5677
22.	Korczyna	5563
23.	Krosno	5525
24.	Nisko	5333
25.	Jodłowa	5254
26.	Fredropol	5198
27.	Radymno	4984
28.	Tarnobrzeg	4890
29.	Majdan Królewski	4810
30.	Pruchnik	4645
31.	Ropczyce	4540
32.	Gać	4523
33.	Czarna (dębicka)	4447
34.	Dębowiec	4403
35.	Besko	4379
36.	Nowa Dęba	4269
37.	Brzostek	4221
38.	Rokietnica	4155
39.	Krzeszów	4111
40.	Skołyszyn	4011
41.	Jasło - Szebnie	3991
42.	Pysznica	3970
43.	Wadowice Górne	3802
44.	Rakszawa	3638
45.	Nowa Sarzyna	3493
46.	Żołynia	3488
47.	Kamień	3423
48.	Sędziszów Małopolski	3401
49.	Rudnik n/Sanem	3299
50.	Ustrzyki Dolne	3273
51.	Głogów Małopolski	3270
52.	Krasne	3239
53.	Gorzyce	3174
54.	Brzyska	3171
55.	Niwiska	3097
56.	Roźwienica	3085
57.	Rymanów	3050
58.	Kolbuszowa	3035
59.	Tarnowiec	3011
60.	Przeclaw	3002
61.	Jedlicze	2986
62.	Bircza	2963
63.	Wiązownica	2935
64.	Sokołów Małopolski	2888
65.	Nowy Żmigród	2884
66.	Żyraków	2883

67.	Brzozów	2883	139.	Wiśniowa	1524
68.	Tyczyn	2857	140.	Baligród	1522
69.	Radomyśl Wielki	2852	141.	Bojanów	1519
70.	Baranów Sandomierski	2831	142.	Krzywcza	1501
71.	Strzyżów	2827	143.	Haczów	1497
72.	Pawłosiów	2824	144.	Chorkówka	1494
73.	Świlcza	2787	145.	Lubaczów - Basznia Dolna	1493
74.	Gawłuszowice	2726	146.	Horyniec Zdrój	1449
75.	Krościenko Wyżne	2676	147.	Radomyśl n/Sanem	1446
76.	Przemyśl - Hermanowice	2674	148.	Komańcza	1390
77.	Miejsce Piastowe	2667	149.	Kuryłówka	1378
78.	Chłopice	2646	150.	Borowa	1317
79.	Osiek Jasielski	2587	151.	Nozdrzec	1259
80.	Grodzisko Dolne	2582	152.	Wielkie Oczy	1220
81.	Iwonicz Zdrój	2577	153.	Czarna (bieszczadzka)	1182
82.	Niebylec	2570	154.	Olszanica	1169
83.	Krasiczyn	2568	155.	Jawornik Polski	1057
84.	Jarocin	2542	156.	Solina - Polańczyk	1046
85.	Narol	2517	157.	Dydnia	943
86.	Leżajsk - Giedlarowa	2481	158.	Padew Narodowa	856
87.	Łańcut - Wysoka Łańcucka	2416	159.	Dynów - Bachórz	736
88.	Hyżne	2320			
89.	Raniżów	2304		TEREN	2949
90.	Wojaszówka - Odrzykoń	2297			
91.	Pilzno	2281		RZESZÓW	10397
92.	Mielec - Chorzelów	2275			
93.	Boguchwała	2195		WOJEWÓDZTWO	3164
94.	Jarosław - Pełkinie	2191			
95.	Lubenia	2182			
96.	Radymno - Skołoszów	2179			
97.	Lesko	2173			
98.	Dębica - Latoszyn	2141			
99.	Markowa	2119			
100.	Żurawica	2098			
101.	Przeworsk - Urzejowice	2090			
102.	Tuszów Narodowy	2078			
103.	Jaślica	2076			
104.	Frysztak	2016			
105.	Adamówka	2016			
106.	Czarna (łańcucka)	2010			
107.	Stary Dzików	2009			
108.	Grębów	1999			
109.	Cmolas	1996			
110.	Jeżowe	1975			
111.	Lutowiska	1975			
112.	Kańczuga	1955			
113.	Domaradz	1948			
114.	Wielopole Skrzyńskie	1946			
115.	Czudec	1928			
116.	Tyrawa Wołoska	1927			
117.	Harasiuki	1915			
118.	Jasienica Rosielna	1888			
119.	Ostrów	1861			
120.	Chmielnik	1841			
121.	Stubno	1841			
122.	Zaleszany	1834			
123.	Zagórz	1814			
124.	Błażowa	1802			
125.	Zarszyn	1783			
126.	Bukowsko	1772			
127.	Czermin	1764			
128.	Białobrzegi	1738			
129.	Orły	1705			
130.	Tryńcza	1701			
131.	Cisna	1698			
132.	Krempna	1698			
133.	Cieszanów	1691			
134.	Sanok - Gmina	1647			
135.	Laszki	1645			
136.	Ulanów	1574			
137.	Dzikowiec	1573			
138.	Medyka	1558			

SPIS TABEL

Tabl. 1. Biblioteki publiczne woj. podkarpackiego w roku 2023	28
Tabl. 2. Zakup nowości bibliotecznych w roku 2023	34
Tabl. 3. Struktura wypożyczeń w roku 2023	40
Tabl. 4. Liczba czytelników bibliotek na 100 mieszkańców	46
Tabl. 5. Wzrost lub spadek liczby czytelników	48
Tabl. 6. Liczba wypożyczeń rocznie na 1 czytelnika	50
Tabl. 7. Liczba wypożyczeń na 100 mieszkańców	52
Tabl. 8. Wypożyczenia na 1 wolumin	54
Tabl. 9. Wzrost lub spadek liczby wypożyczeń	56
Tabl. 10. Liczba książek na 100 mieszkańców	58
Tabl. 11. Zakup nowych książek na 100 mieszkańców	60
Tabl. 12. Liczba mieszkańców na 1 placówkę biblioteczną	64
Tabl. 13. Liczba czytelników na 1 placówkę biblioteczną	66
Tabl. 14. Księgozbiór	68
Tabl. 15 cz. 1. Struktura czytelników wg wieku	74
Tabl. 15 cz. 2. Struktura czytelników wg wieku	80
Tabl. 16. Struktura czytelników wg zajęcia	87
Tabl. 17. Działalność informacyjna w roku 2023	93
Tabl. 18. Udostępnienia prezencyjne w roku 2023	97
Tabl. 19. Odwiedziny (porównawczo rok 2022 i 2023)	103
Tabl. 20. Informacje (porównawczo rok 2022 i 2023)	107
Tabl. 21. Liczba czytelników bibliotek na 100 mieszkańców	111
Tabl. 22. Wzrost lub spadek liczby czytelników	112
Tabl. 23. Liczba wypożyczeń rocznie na 1 czytelnika	114
Tabl. 24. Liczba wypożyczeń na 100 mieszkańców	115
Tabl. 25. Wypożyczenia na 1 wolumin	117
Tabl. 26. Wzrost lub spadek liczby wypożyczeń	118
Tabl. 27. Liczba książek na 100 mieszkańców	120
Tabl. 28. Liczba mieszkańców na 1 placówkę	121

Opracowano w Dziale
Instrukcyjno-Metodycznym
Wojewódzkiej i Miejskiej
Biblioteki Publicznej
w Rzeszowie.

Rzeszów, 2024 r.

